

# 安芸高田市地域防災計画 資料編

2023年8月

安芸高田市

## 目 次

|   |     |
|---|-----|
| 防災資機材                                       | 1   |
| 1 水防関係資材及び器具の状況                             | 2   |
| 2 林野火災対策用資機材の状況                             | 3   |
| 3 救難用資機材の状況                                 | 4   |
| 4 陸上建設機械の状況                                 | 5   |
| 備蓄物資  | 6   |
| 1 食糧の備蓄状況                                   | 7   |
| 2 給水器具の保有状況                                 | 8   |
| 3 寝具・衣類の備蓄状況                                | 9   |
| 4 生活必需品の備蓄状況                                | 10  |
| 5 医薬品・医療資機材の備蓄状況                            | 12  |
| 物資・人員輸送                                     | 13  |
| 1 車両の保有状況                                   | 14  |
| 2 ヘリポート適地の状況一覧表                             | 15  |
| 3 緊急輸送道路の状況                                 | 16  |
| 防災関係施設・災害危険箇所・避難場所                          | 17  |
| 1 異常気象時通行規制区間及び特殊通行規制基準一覧表                  | 18  |
| 2 砂防指定地一覧表                                  | 19  |
| 3 雪崩危険箇所一覧表                                 | 20  |
| 4 山地災害危険地一覧表                                | 22  |
| 5 防災重点ため池一覧表                                | 31  |
| 6 土砂災害防止法に基づく土砂災害警戒区域、<br>土砂災害特別警戒区域指定箇所一覧表 | 46  |
| 7 指定緊急避難場所一覧表                               | 136 |
| 8 指定避難所一覧表                                  | 139 |
| 9 福祉避難所協定締結施設一覧表                            | 142 |
| 10 要配慮者利用施設一覧表                              | 143 |
| 生業回復の資金確保制度等                                | 147 |
| 1 災害融資制度                                    | 148 |
| 2 その他の救済制度（減免等）                             | 156 |
| 別表1、別表2                                     | 158 |
| 関係協定等                                       | 巻末  |

# 防災資機材

# 1 水防関係資材及び器具の状況

(2023年4月1日現在)

| 番号 | 町名    | 倉庫数 | 水防資材             |             |         |          |             |         |          |                  | 主要水防器具   |          |           |         |          |           |           |           |           |         |         |         |
|----|-------|-----|------------------|-------------|---------|----------|-------------|---------|----------|------------------|----------|----------|-----------|---------|----------|-----------|-----------|-----------|-----------|---------|---------|---------|
|    |       |     | かます<br>万年土俵<br>枚 | ビニル土のう<br>枚 | 麻袋<br>枚 | むしろ<br>枚 | ビニルシート<br>枚 | なわ<br>巻 | ロープ<br>m | 杭鉄<br>・丸パイプ<br>本 | 鉄線<br>kg | かけや<br>丁 | のこぎり<br>丁 | くわ<br>丁 | ペンチ<br>丁 | スコップ<br>丁 | たこづち<br>丁 | かなづち<br>丁 | かすがい<br>本 | なた<br>丁 | おの<br>丁 | かま<br>丁 |
| 1  | 本庁    | 5   | 9,000            | 100         |         | 119      | 41          | 600     | 259      | 31               | 14       | 9        | 7         | 2       | 20       |           | 8         |           | 14        | 11      | 12      |         |
| 2  | 八千代支所 | 1   | 2,567            | 90          |         | 44       |             | 360     | 80       | 2                | 4        | 7        | 7         |         | 28       |           | 5         |           | 7         |         |         | 5       |
| 3  | 美土里支所 | 1   | 4,850            | 250         |         | 17       | 10          |         | 9        |                  | 4        |          |           |         | 50       |           |           |           |           |         |         | 40      |
| 4  | 高宮支所  | 1   | 2,300            | 70          |         | 36       |             |         | 40       | 4                | 2        |          | 12        |         | 12       |           |           |           |           |         |         | 10      |
| 5  | 甲田支所  | 1   | 2,664            | 100         |         | 64       |             |         | 50       |                  | 1        | 2        |           |         | 6        |           | 1         |           |           | 2       |         | 3       |
| 6  | 向原支所  | 1   | 3,200            | 144         |         | 16       | 4           | 200     | 32       | 10               | 3        |          |           |         | 7        |           |           |           | 1         | 1       |         | 2       |
| 7  | 消防本部  | 1   | 700              |             |         | 5        |             | 200     | 75       |                  | 5        | 11       |           |         | 5        |           | 5         |           | 24        | 5       | 10      | 14      |
|    | 合計    | 11  | 25,041           | 754         |         | 301      | 55          | 1,360   | 542      | 47               | 33       | 29       | 19        | 2       | 128      |           | 19        |           | 46        | 19      | 82      | 14      |

## 2 林野火災対策用資機材の状況

(2023年4月1日現在)

| 番号 | 本庁及び支所名等 | 背負式手動ポンプ | 組立式水槽 | 腰なた | 長柄かま | かま | のこ | つるはし | 手おの | スコップ | チェーンソー | エンジンカッター | 動力草刈り機 | 山ぐわ | 火たたき | 防火水槽 | トレンチシャベル | その他            |
|----|----------|----------|-------|-----|------|----|----|------|-----|------|--------|----------|--------|-----|------|------|----------|----------------|
| 1  | 本庁       | 30       | 10    | 14  |      | 12 | 9  | 10   | 11  | 20   | 3      |          |        |     |      |      |          |                |
| 2  | 八千代支所    |          |       | 7   | 1    | 5  | 7  | 7    |     | 28   | 0      |          | 2      |     |      |      |          |                |
| 3  | 美土里支所    | 14       |       | 1   |      | 40 |    |      | 1   | 50   | 1      |          |        |     |      |      |          |                |
| 4  | 高宮支所     |          |       |     |      | 10 |    | 6    |     | 12   | 1      |          | 2      |     |      |      |          |                |
| 5  | 甲田支所     |          | 1     | 1   |      | 4  | 3  | 1    |     | 4    |        |          |        |     |      |      |          | 林野火災用小型動力ポンプ 1 |
| 6  | 向原支所     |          |       | 1   | 2    |    |    |      |     | 7    |        |          |        |     |      |      |          |                |
| 7  | 消防本部     | 30       | 4     | 25  |      | 10 | 11 | 5    |     | 5    | 4      | 3        |        |     |      |      | 9        |                |
|    | 合計       | 74       | 15    | 49  | 3    | 81 | 30 | 30   | 11  | 126  | 11     | 3        | 4      |     |      |      | 9        |                |

### 3 救難用資機材の状況

(2023年4月1日現在)

| 番号 | 本庁及び支所名等 | ボート   |                     | 船外機   |       | 投光器               |  | 救命索投射装置 |           |
|----|----------|-------|---------------------|-------|-------|-------------------|--|---------|-----------|
|    |          | 数量(台) | 規格・能力               | 数量(台) | 規格・能力 | 数量(台)             | 規格・能力  | 数量(台)   | 規格・能力     |
| 1  | 本庁       |       |                     |       |       |                   |  |         |           |
| 2  | 八千代支所    |       |                     |       |       |                   |  |         |           |
| 3  | 美土里支所    |       |                     |       |       | 7                 | 100V 500W  |         |           |
| 4  | 高宮支所     |       |                     |       |       | 8                 | 100V 500W  |         |           |
| 5  | 甲田支所     |       |                     |       |       |                   |  |         |           |
| 6  | 向原支所     |       |                     |       |       |                   |  |         |           |
| 7  | 消防本部     | 2     | アルミ製 8人<br>ゴムボート 6人 | 1     | 20HP  | 3<br>1<br>1<br>1  | 100V 500W<br>100V 150W<br>100V 100W<br>12V 8,800lm | 1       | M63-型 85m |
|    | 合計       | 2     | アルミ製 8人<br>ゴムボート 6人 | 1     | 20HP  | 10<br>1<br>1<br>1 | 100V 500W<br>100V 150W<br>100V 100W<br>12V 8,800lm | 1       | M63-型 85m |

## 4 陸上建設機械の状況

(2023年4月1日現在)

| 番号 | 町名   | 市有民間有の別 | ブルドーザー | ショベルドーザー | モーターグレーダー | ロードローラー | ホークリフト | クレーンカー | バケットドーザー | トラクターショベル | バックホー | パワーショベル | ダンプ | トラックユニット | 除雪用ドーザー | 除雪用ショベルドーザー | 除雪車 | その他 |
|----|------|---------|--------|----------|-----------|---------|--------|--------|----------|-----------|-------|---------|-----|----------|---------|-------------|-----|-----|
|    |      |         |        |          |           |         |        |        |          |           |       |         |     |          |         |             |     |     |
| 1  | 本庁   | 市       |        |          |           |         |        |        |          |           |       |         |     | 1        |         |             |     |     |
|    |      | 民       | 20     | 5        | 3         | 3       | 5      | 2      | 2        | 6         | 20    | 8       |     |          |         |             |     |     |
| 2  | 八千代町 | 市       |        |          |           |         |        |        |          |           |       |         |     |          |         |             |     |     |
|    |      | 民       | 3      | 1        |           |         | 13     | 5      |          | 3         | 15    | 2       | 15  | 3        |         |             |     |     |
| 3  | 美土里町 | 市       |        |          |           |         |        |        |          |           |       |         |     |          | 1       | 1           | 1   |     |
|    |      | 民       | 7      | 1        | 4         | 1       | 8      | 5      |          | 1         | 27    |         | 20  |          |         |             |     |     |
| 4  | 高宮町  | 市       |        |          |           |         |        |        |          |           |       |         |     |          |         | 1           | 1   |     |
|    |      | 民       | 7      | 4        | 1         | 2       | 7      | 1      |          | 5         | 39    |         | 27  | 8        |         |             |     |     |
| 5  | 甲田町  | 市       |        |          |           |         |        |        |          |           |       |         |     |          |         |             |     |     |
|    |      | 民       | 9      | 8        | 2         | 4       | 10     | 3      |          | 1         | 21    | 4       | 21  |          |         |             |     |     |
| 6  | 向原町  | 市       |        |          |           |         |        |        |          |           |       |         |     |          |         |             |     |     |
|    |      | 民       | 2      | 7        |           |         | 13     | 16     |          |           | 35    | 3       | 20  |          |         |             |     |     |
| 7  | 消防本部 |         |        |          |           |         |        |        |          |           |       |         |     |          |         |             |     |     |
|    | 合計   | 市       |        |          |           |         |        |        |          |           |       |         |     | 1        | 1       | 2           | 2   |     |
|    |      | 民       | 48     | 26       | 10        | 10      | 56     | 32     | 2        | 16        | 157   | 17      | 103 | 11       |         |             |     |     |

備蓄物資



# 1 食糧の備蓄状況

(2023年4月1日現在)

| 番号 | 本庁及び支所名等 | 乾パン<br>(食) | アルファ米<br>(食) | ビスコ<br>(食) | そのままご飯<br>(食) | 陽だまり<br>パン<br>(個) | 飲料水<br>(500ml本) | 飲料水<br>(2l本) | 粉ミルク<br>(缶) | 液体<br>ミルク<br>(缶) |
|----|----------|------------|--------------|------------|---------------|-------------------|-----------------|--------------|-------------|------------------|
| 1  | 本庁       | 0          | 217          | 1,267      | 710           | 485               | 1,392           | 438          | 3           | 14               |
| 2  | 八千代支所    | 0          | 243          | 849        | 474           | 180               | 526             |              | 1           | 2                |
| 3  | 美土里支所    | 0          | 300          | 540        | 576           | 172               | 571             |              | 1           | 2                |
| 4  | 高宮支所     | 0          | 300          | 960        | 465           | 174               | 498             |              | 1           | 2                |
| 5  | 甲田支所     | 0          | 199          | 761        | 566           | 216               | 528             |              | 1           | 2                |
| 6  | 向原支所     | 0          | 630          | 888        | 480           | 216               | 504             |              | 1           | 2                |
| 7  | 消防本部     |            |              |            |               |                   |                 |              |             |                  |
|    | 合計       | 0          | 2,742        | 5,565      | 3,750         | 1,443             | 2,845           | 438          | 8           | 24               |

## 2 給水器具の保有状況

(2023年4月1日現在)

| 番号 | 本庁及び支所名等 | 給水車(台) | 給水船(隻) | 仮設水槽    |        | 給水タンク     |            |             | ポリ容器     |           |          | ポリ袋    |        |        | 応急給水装置(台) | ろ過機      |        | 飲料水バック製造機(台) | 発電機(台) |
|----|----------|--------|--------|---------|--------|-----------|------------|-------------|----------|-----------|----------|--------|--------|--------|-----------|----------|--------|--------------|--------|
|    |          |        |        | 1.0㎡(基) | その他(基) | 999ℓ以下(基) | ～1,499ℓ(基) | 1,500ℓ以上(基) | 30ℓ以上(個) | 11～29ℓ(個) | 10ℓ以下(個) | 20ℓ(個) | 10ℓ(個) | その他(個) |           | 1Kl/h(台) | その他(台) |              |        |
| 1  | 本庁       |        |        |         |        |           | 2          | 1           |          | 70        |          |        | 700    |        | 2         |          |        |              |        |
| 2  | 八千代支所    |        |        |         |        |           |            |             |          |           |          |        |        |        |           |          |        |              | 1      |
| 3  | 美上里支所    |        |        |         |        |           |            |             |          | 4         |          |        |        |        |           |          |        |              | 1      |
| 4  | 高宮支所     |        |        |         |        |           |            |             |          | 12        |          |        |        |        |           |          |        |              | 7      |
| 5  | 甲田支所     |        |        |         |        |           |            |             |          |           |          |        |        |        |           | 40       |        |              |        |
| 6  | 向原支所     |        |        |         |        | 4         |            |             |          |           |          |        |        |        |           |          |        |              |        |
| 7  | 消防本部     |        |        |         |        |           |            |             |          |           |          |        |        |        |           |          |        |              |        |
|    | 合計       |        |        |         |        | 4         | 2          | 1           |          | 86        |          |        | 700    | 120    | 2         |          |        |              | 3      |

### 3 寝具・衣類の備蓄状況

(2023年4月1日現在)

| 番号 | 本庁及び支所名等 | 保管場所          | 毛布(枚) | 段ボールベット(個) | エアーマット(個) | 簡易ベット(個) | 間仕切り(4部屋セット) |
|----|----------|---------------|-------|------------|-----------|----------|--------------|
| 1  | 本庁       | アージュ2階        | 242   | 3          | 60        | 1        |              |
|    |          | 3階倉庫          | 145   |            |           |          | 16           |
|    |          | 屋外倉庫          |       | 9          | 44        |          |              |
| 2  | 八千代支所    | 旧シルバー人材センター   | 182   | 8          | 104       | 1        | 8            |
| 3  | 美土里支所    | 旧町長室、設計室(サロン) | 285   | 7          | 104       | 1        | 8            |
| 4  | 高宮支所     | 2階倉庫・1階外部倉庫   | 253   | 7          | 104       | 1        | 8            |
| 5  | 甲田支所     | 1階            | 307   | 8          | 104       | 1        | 8            |
| 6  | 向原支所     | 旧町長室、3階事務室    | 529   | 8          | 104       |          | 8            |
|    |          | 生涯学習センターみらい   | 50    |            |           | 1        |              |
| 7  | 消防本部     |               |       |            |           |          |              |
|    | 合計       |               | 1,919 | 50         | 625       | 6        | 56           |

| 番号 | 本庁及び支所名等 | 保管場所        | 間仕切りテント(組) | 段ボール間仕切り(組) | シーツ(枚) |
|----|----------|-------------|------------|-------------|--------|
| 1  | 本庁       | アージュ2階      |            |             |        |
|    |          | アージュ屋外倉庫    | 54         |             |        |
|    |          | 第2倉庫3階倉庫    |            |             |        |
|    |          | 第1庁舎2階倉庫    | 30         |             |        |
|    |          | 屋外倉庫        | 27         | 28          | 50     |
| 2  | 八千代支所    | 旧シルバー人材センター | 13         | 19          | 20     |
| 3  | 美土里支所    | 旧町長室、設計室    | 13         | 19          | 20     |
| 4  | 高宮支所     | 2階倉庫・1階外部倉庫 | 13         | 19          | 20     |
| 5  | 甲田支所     | 1階          | 40         | 19          | 20     |
| 6  | 向原支所     | 旧町長室、3階事務室  | 31         | 22          | 20     |
|    |          | 生涯学習センターみらい |            | 5           |        |
| 7  | 消防本部     |             |            |             |        |
|    | 合計       |             | 221        | 131         | 150    |

## 4 生活必需品の備蓄状況

(2023年4月1日現在)

### <身の回り品、炊事用具、食器>

| 番号 | 本庁及び支所名等 | 身の回り品      |             |                          |                          | 炊事用具        |          |           |            |                | 食器                |     |            |          |          |     |
|----|----------|------------|-------------|--------------------------|--------------------------|-------------|----------|-----------|------------|----------------|-------------------|-----|------------|----------|----------|-----|
|    |          | タオル<br>(枚) | 生理用品<br>(枚) | 紙おむつ・パンツ<br>(乳児用)<br>(枚) | 紙おむつ・パンツ<br>(成人用)<br>(枚) | その他         | 鍋<br>(個) | 包丁<br>(本) | 缶切り<br>(個) | カセットコンロ<br>(個) | カセットコンロ用燃料<br>(個) | その他 | コップ<br>(個) | 皿<br>(枚) | 箸<br>(本) | その他 |
| 1  | 本庁       |            | 270         | 126                      | 180                      | ペーパータオル 500 | 1        |           |            |                |                   |     | 500        | 325      | 400      |     |
| 2  | 八千代支所    |            | 90          | 126                      | 30                       |             |          |           |            |                |                   |     |            |          |          |     |
| 3  | 美土里支所    |            | 90          | 126                      | 180                      |             |          |           |            |                |                   |     |            |          |          |     |
| 4  | 高宮支所     |            | 90          | 126                      | 30                       |             |          |           |            |                |                   |     |            |          |          |     |
| 5  | 甲田支所     |            | 90          | 126                      | 180                      |             |          |           |            |                |                   |     |            |          |          |     |
| 6  | 向原支所     |            | 90          | 126                      | 30                       |             |          |           |            |                |                   |     |            |          |          |     |
| 7  | 消防本部     |            |             |                          |                          |             |          |           |            |                |                   |     |            |          |          |     |
|    | 合計       |            | 720         | 756                      | 1080                     | ペーパータオル 500 | 1        |           |            |                |                   |     | 500        | 325      | 400      |     |

### <日用品、光熱材料等>

| 番号 | 本庁及び支所名等 | 日用品            |             |              |              |                    | 光熱材料         |             |           |            |            |        |
|----|----------|----------------|-------------|--------------|--------------|--------------------|--------------|-------------|-----------|------------|------------|--------|
|    |          | ビニールシート<br>(枚) | 軍手<br>(セット) | ポリバケツ<br>(個) | 透明ポリ袋<br>(袋) | トイレットペーパー<br>(ロール) | その他          | 懐中電灯<br>(個) | 電池<br>(個) | 発電機<br>(台) | 投光機<br>(個) | 石油ストーブ |
| 1  | 本庁       | 110            | 60          | 9            | 9            | 12                 | サランラップ 50m×2 | 4           |           | 2          | 2          |        |
| 2  | 八千代支所    |                |             | 3            | 3            |                    |              | 8           | 30        | 1          |            |        |
| 3  | 美土里支所    |                |             | 6            | 6            |                    |              |             |           |            |            |        |
| 4  | 高宮支所     | 12             | 24          | 10           | 10           |                    |              | 13          |           | 7          | 8          |        |
| 5  | 甲田支所     |                |             | 4            | 4            |                    |              |             |           | 1          |            |        |
| 6  | 向原支所     |                | 24          | 5            | 5            |                    |              |             |           |            |            |        |
| 7  | 消防本部     |                |             |              |              |                    |              |             |           |            |            |        |
|    | 合計       | 122            | 84          | 37           | 37           | 12                 | サランラップ 50m×2 | 25          | 30        | 10         | 2          |        |

| 番号 | 本庁及び支所名等 | 光熱材料     |           |            |
|----|----------|----------|-----------|------------|
|    |          | 大型扇風機(台) | コードリール(台) | ガソリン携行缶(個) |
| 1  | 本庁       | 8        | 8         | 2          |
| 2  | 八千代支所    | 4        | 4         | 1          |
| 3  | 美土里支所    |          |           |            |
| 4  | 高宮支所     | 4        | 4         | 1          |
| 5  | 甲田支所     | 4        | 4         | 1          |
| 6  | 向原支所     |          |           |            |
| 7  | 消防本部     |          |           |            |
|    | 合計       | 32       | 32        | 8          |

<トイレ>

| 番号 | 本庁及び支所名等 | 日用品   |       |
|----|----------|-------|-------|
|    |          | 仮設トイレ | 携帯トイレ |
| 1  | 本庁       |       | 67    |
| 2  | 八千代支所    |       | 40    |
| 3  | 美土里支所    |       | 40    |
| 4  | 高宮支所     | 40    | 100   |
| 5  | 甲田支所     |       | 40    |
| 6  | 向原支所     | 40    | 100   |
| 7  | 消防本部     |       |       |
|    | 合計       | 40    | 327   |

## 5 医薬品・医療資機材の備蓄状況

(2023年4月1日現在)

| 番号 | 本庁及び支所名等 | 品目   | 数量   |
|----|----------|--|--|
| 1  | 本庁       | 救急セット<br>マスク<br>手指用消毒液（アルコール系）<br>手指用消毒液（次亜塩素系）<br>使い捨て手袋<br>防護服<br>感染対策用ガウン | 9セット<br>29,110枚<br>1330相当<br>6400相当<br>2,009枚<br>2着<br>4,726着  |
| 2  | 八千代支所    | 救急セット<br>マスク<br>手指用消毒液（アルコール系）<br>使い捨て手袋<br>感染対策用ガウン                         | 3セット<br>3,800枚<br>920相当<br>403枚<br>104着                        |
| 3  | 美土里支所    | 救急セット<br>マスク<br>手指用消毒液（アルコール系）<br>使い捨て手袋<br>感染対策用ガウン                         | 6セット<br>2,860枚<br>920相当<br>400枚<br>4着                          |
| 4  | 高宮支所     | 救急セット<br>マスク<br>手指用消毒液（アルコール系）<br>使い捨て手袋<br>感染対策用ガウン                         | 10セット<br>3,700枚<br>870相当<br>1,600枚<br>4着                       |
| 5  | 甲田支所     | 救急セット<br>マスク<br>手指用消毒液（アルコール系）<br>使い捨て手袋<br>感染対策用ガウン                         | 4セット<br>3,800枚<br>920相当<br>404枚<br>104着                        |
| 6  | 向原支所     | 救急セット<br>マスク<br>手指用消毒液（アルコール系）<br>使い捨て手袋<br>感染対策用ガウン                         | 5セット<br>3,800枚<br>910相当<br>500枚<br>104着                        |
| 7  | 消防本部     |  |  |
|    | 合計       | 救急セット<br>マスク<br>手指用消毒液（アルコール系）<br>手指用消毒液（次亜塩素系）<br>使い捨て手袋<br>防護服<br>感染対策用ガウン | 37セット<br>44,070枚<br>5880相当<br>6400相当<br>5,856枚<br>2着<br>5,046着 |

物資・人員輸送

# 1 車両の保有状況

(2023年4月1日現在)

| 番号 | 本庁及び支所名等 | 普通乗用車 | 小型乗用車 | 普通貨物車 | 小型貨物車 | 特殊自動車 | 特殊自動車 | 軽貨物 | 軽四輪車 | 原付自転車 | 計  |
|----|----------|-------|-------|-------|-------|-------|-------|-----|------|-------|----|
| 1  | 本庁       | 7     | 4     |       | 4     |       |       | 20  | 28   |       | 63 |
| 2  | 八千代支所    |       | 1     |       |       |       |       | 2   |      |       | 3  |
| 3  | 美土里支所    |       |       |       |       | 3     |       | 2   |      |       | 5  |
| 4  | 高宮支所     |       |       |       |       | 2     |       | 1   | 1    |       | 4  |
| 5  | 甲田支所     |       |       |       |       |       |       | 1   | 1    |       | 2  |
| 6  | 向原支所     |       |       |       |       |       |       | 1   | 1    |       | 2  |
|    | 合計       | 7     | 5     |       | 4     | 5     |       | 34  | 31   |       | 80 |



## 2 ヘリポート適地の状況一覧表

(2023年4月1日現在)

| 番号   | 名称                      | 所在地             | 面積(m)   | 水利                 |                            |            | 備考<br>(管理者電話番号)                               |
|------|-------------------------|-----------------|---------|--------------------|----------------------------|------------|---|
|      |                         |                 |         | 種類                 | 水量・流量<br>(m <sup>3</sup> ) | 地表面<br>土質  |   |
| 吉田町  |                         |                 |         |                    |                            |            |   |
| 1    | 吉田高等学校                  | 吉田 720          | 100×80  | 消火栓<br>防火水槽<br>ため池 | 40<br>50                   | まさ土        | 県育委員会<br>082-228-2111                         |
| 2    | 吉田中学校                   | 常友 1018-1       | 100×200 | プール<br>河川          | 520                        | まさ土        | 市教育委員会<br>0826-42-0049                        |
| 3    | 吉田運動公園                  | 相合 555-1        | 130×130 | 河川                 |                            | まさ土        | (財)安芸高田市地域振興事業団<br>0826-42-1011               |
| 4    | 安芸高田消防ヘリポート             | 相合 674-1        | 100×50  | 地下貯水槽<br>河川        | 40                         | アス<br>ファルト | 安芸高田市消防本部<br>0826-42-0931                     |
| 八千代町 |                         |                 |         |                    |                            |            |   |
| 5    | 土師ダム第2グラウンド             | 土師本込            | 125×100 | 河川                 |                            | まさ土        | (株)HFS<br>0826-52-2841                        |
| 美土里町 |                         |                 |         |                    |                            |            |   |
| 6    | 美土里中学校                  | 本郷 1214-5       | 90×90   | プール<br>河川          | 650                        | まさ土        | 市教育委員会<br>0826-42-0049                        |
| 7    | 美土里総合運動公園               | 本郷 4535-2       | 148×95  | プール                | 258                        | まさ土        | (財)安芸高田市地域振興事業団<br>0826-42-1011               |
| 8    | 北生コミュニティースポーツ広場         | 生田 2968         | 100×50  | 河川                 |                            | まさ土        | 市教育委員会<br>0826-42-0049                        |
| 高宮町  |                         |                 |         |                    |                            |            |   |
| 9    | 高宮中学校                   | 佐々部 38-2        | 130×90  | プール                | 360                        | まさ土        | 市教育委員会<br>0826-42-0049                        |
| 10   | 原田場外離着陸場(元広島ニュージールランド村) | 原田字渡辺<br>2827-4 | 150×50  | ため池                |                            | アス<br>ファルト | (株)ウエストエネルギーソリュー<br>ーション 広島本社<br>082-296-0050 |
| 甲田町  |                         |                 |         |                    |                            |            |   |
| 11   | 甲田中学校                   | 高田原 1250        | 141×75  | プール                | 370                        | まさ土        | 市教育委員会<br>0826-42-0049                        |
| 12   | 甲立多目的広場                 | 上甲立 293         | 89×89   | 消火栓                |                            | まさ土        | 市教育委員会<br>0826-42-0049                        |
| 13   | 小原多目的広場                 | 下小原 3342        | 69×66   | 河川                 |                            | まさ土        | 市教育委員会<br>0826-42-0049                        |
| 向原町  |                         |                 |         |                    |                            |            |   |
| 14   | 向原運動広場                  | 長田 4680         | 134×127 | ため池                |                            | まさ土        | 市教育委員会<br>0826-42-0049                        |

※管轄消防本部は安芸高田市消防本部

### 3 緊急輸送道路の状況

(2023年4月1日現在)

広島県緊急輸送道路ネットワーク計画図  
(西部建設事務所(安芸高田市))



防災関係施設・災害危険箇所・避難場所

# 1 異常気象時通行規制区間及び特殊通行規制基準一覧表

(2023年4月1日現在)

道路種別 主要地方道

| 番号 | (路線番号)<br>路線名  | 担当<br>事務<br>所名 | 規制区間                            |                       | 交通量<br>台/日 | 規制<br>ランク | 規制基準                      |                            | 気象等観測所           | 危険<br>内容 | 迂回路                               | 道路<br>情報<br>板 | 道路<br>モーター | 前々年度<br>通行止実績 |     | 指定<br>年度 | 備考 |     |
|----|----------------|----------------|---------------------------------|-----------------------|------------|-----------|---------------------------|----------------------------|------------------|----------|-----------------------------------|---------------|------------|---------------|-----|----------|----|-----|
|    |                |                | 自<br>至                          | 都市<br>町字<br>町字        |            |           | 延長<br>(km)                | 規制基準値                      |                  |          |                                   |               |            | 回数            | 延時間 |          |    |     |
|    |                |                |                                 |                       |            |           |                           | 通行注意                       |                  |          |                                   |               |            |               |     |          |    | 通行止 |
| 1  | (4)<br>甲田作木    | 西部             | 安芸高田市高宮町佐々部字式敷<br>安芸高田市高宮町川根字谷口 | 4.1                   | 1,124      | B         | (mm)<br>時間雨量 15<br>日雨量 80 | (mm)<br>時間雨量 30<br>日雨量 100 | 川根(県)            | 落石<br>等  | 433号<br>市道高北1号線<br>川根原山農道         | B 2           | 0          | 5             | 280 | S48      |    |     |
| 2  | (29)<br>吉田豊栄   | 西部             | 安芸高田市向原町坂字千日<br>安芸高田市向原町坂字谷坂    | 3.9                   | 4,108      | C         | (mm)<br>時間雨量 20<br>日雨量 90 | (mm)<br>時間雨量 40<br>日雨量 120 | 向原(国)            | 落石<br>等  | 広島三次<br>375号<br>世羅甲田              | B 2           | 0          | 2             | 174 | S55      |    |     |
| 3  | (69)<br>千代田八千代 | 安芸太田<br>西部     | 山県郡北広島町上畑<br>安芸高田市八千代町上根字原田     | (2.1)<br>(2.5)<br>4.6 | 1,839      | B         | (mm)<br>時間雨量 15<br>日雨量 80 | (mm)<br>時間雨量 30<br>日雨量 100 | 本地(国)<br>八千代町(県) | 落石<br>等  | 54号<br>191・261号<br>浜田八重可部線        | B 2           | 0          | 4             | 268 | S51      |    |     |
| 4  | (109)<br>邑南高宮  | 西部             | 島根県邑智郡邑南町字戸河内<br>安芸高田市高宮町川根字谷口  | 4.3                   | 368        | A         | (mm)<br>時間雨量 10<br>日雨量 70 | (mm)<br>時間雨量 20<br>日雨量 80  | 川根(県)            | 落石<br>等  | 433号<br>吉田邑南<br>市道高北1号線<br>原山川根農道 | B 2           | 0          | 5             | 291 | H12      |    |     |
| 5  | (112)<br>三次江津  | 北部<br>西部       | 三次市粟屋町荒瀬54号分岐<br>安芸高田市高宮町船木字乙木  | (5.4)<br>(0.5)<br>5.9 | 249        | B         | (mm)<br>時間雨量 15<br>日雨量 80 | (mm)<br>時間雨量 30<br>日雨量 100 | 北部建設(県)          | 落石<br>等  | 54号、三次<br>美土里、甲田<br>作木、433号       | B 2           | 0          | 2             | 230 | S50      |    |     |
| 6  | (319)<br>勝田吉田  | 西部             | 安芸高田市八千代町勝田字上谷<br>安芸高田市吉田町多治比   | 4.4                   | 2,612      | C         | (mm)<br>時間雨量 20<br>日雨量 90 | (mm)<br>時間雨量 40<br>日雨量 120 | 土師(国)            | 落石<br>等  | 浜田八重可部<br>54号<br>吉田邑南             | B 2           | 0          | 3             | 208 | S50      |    |     |
| 7  | (322)<br>北舟木   | 西部             | 安芸高田市高宮町船木字中之郷<br>安芸高田市高宮町船木字乙木 | 5.9                   | 1,078      | C         | (mm)<br>時間雨量 20<br>日雨量 90 | (mm)<br>時間雨量 40<br>日雨量 120 | 高宮(国)            | 落石<br>等  | 433号<br>三次江津<br>甲田作木              | B 2           | 0          | 4             | 243 | S50      |    |     |
| 8  | (323)<br>中北川根  | 西部             | 安芸高田市美土里町北字五木屋<br>安芸高田市高宮町川根字行部 | 7.3                   | 307        | B         | (mm)<br>時間雨量 15<br>日雨量 80 | (mm)<br>時間雨量 30<br>日雨量 100 | 川根(県)            | 落石<br>等  | 433号<br>市道高北1号線<br>川根原山農道         | B 2           | 0          | 5             | 280 | H15      |    |     |
| 9  | (326)<br>原田吉田  | 西部             | 安芸高田市高宮町原田<br>安芸高田市吉田町相合字印内     | 5.0                   | 494        | C         | (mm)<br>時間雨量 20<br>日雨量 90 | (mm)<br>時間雨量 40<br>日雨量 120 | 高宮(国)            | 落石<br>等  | 三次美土里<br>吉田邑南                     | B 2           | 0          | 2             | 192 | S51      |    |     |
| 10 | (328)<br>志和口向原 | 広島市<br>西部      | (広島市安佐北区白木町小越)<br>安芸高田市向原町保垣    | 4.9                   | 607        | C         | (mm)<br>時間雨量 20<br>日雨量 90 | (mm)<br>時間雨量 40<br>日雨量 120 | 向原(国)            | 落石<br>等  | 東広島白木<br>広島三次                     | B 1           | 0          | 2             | 174 | S51      |    |     |

## ■規制基準

| ランク別 | 雨量   | 通行注意     | 通行止       |
|------|------|----------|-----------|
| Aランク | 時間雨量 | 10mm/h   | 20mm/h    |
|      | 連続雨量 | 70mm/24h | 80mm/24h  |
| Bランク | 時間雨量 | 15mm/h   | 30mm/h    |
|      | 連続雨量 | 80mm/24h | 100mm/24h |
| Cランク | 時間雨量 | 20mm/h   | 40mm/h    |
|      | 連続雨量 | 90mm/24h | 120mm/24h |

## 2 砂防指定地一覧表

(2023年4月1日現在)

| 番号 | 区分   | 砂防指定地指定箇所数(溪流数) | 砂防指定地指定面積(ha) | 砂防指定地指定延長(km) |
|----|------|-----------------|---------------|---------------|
| 1  | 吉田町  | (12) 15         | 71.1692       | 18.0550       |
| 2  | 八千代町 | (14) 20         | 97.1656       | 22.1702       |
| 3  | 美土里町 | (12) 12         | 56.6390       | 18.8400       |
| 4  | 高宮町  | (14) 20         | 105.7947      | 17.7940       |
| 5  | 甲田町  | (9) 10          | 27.0719       | 10.7700       |
| 6  | 向原町  | (12) 14         | 59.4737       | 19.3790       |
|    | 計    | (73) 91         | 417.3141      | 107.0082      |

注：1. ( ) 内の数字は砂防指定地に編入した溪流数。

### 3 雪崩危険箇所一覧表

(2023年4月1日現在)

| 番号 | 住所            | 箇所名  | 箇所番号 | 人家戸数 | 幼稚園 | 児童福祉施設 | 医療提供施設 | 老人福祉施設 | 身体障害者構成援護施設 | 知的障害者援護施設 | 備考 |
|----|---------------|------|------|------|-----|--------|--------|--------|-------------|-----------|----|
| 1  | 美土里町<br>生田内山  | 上音地  | 81   | 5    |     |        |        |        |             |           |    |
| 2  | 美土里町<br>桑田馬之谷 | 日南   | 82   | 7    |     |        |        |        |             |           |    |
| 3  | 美土里町<br>桑田日南  | 内山   | 83   | 6    |     |        |        |        |             |           |    |
| 4  | 美土里町<br>桑田下音地 | 中北日南 | 84   | 11   |     |        |        |        |             |           |    |
| 5  | 美土里町<br>桑田上城  | 下音地  | 85   | 11   |     |        |        |        |             |           |    |
| 6  | 美土里町<br>北栃木   | 馬之谷  | 86   | 6    |     |        |        |        |             |           |    |
| 7  | 美土里町<br>北市    | 北市   | 87   | 5    |     |        |        |        |             |           |    |
| 8  | 美土里町<br>北中北日南 | 岩倉   | 88   | 7    |     |        |        |        |             |           |    |
| 9  | 美土里町<br>北中北   | 高浜   | 89   | 6    |     |        |        |        |             |           |    |
| 10 | 美土里町<br>北上郷   | 栃木   | 90   | 7    |     |        |        |        |             |           |    |
| 11 | 美土里町<br>貝原    | 貝原   | 91   | 9    |     |        |        |        |             |           |    |
| 12 | 美土里町<br>本郷金屋  | 砂田   | 92   | 6    |     |        |        |        |             |           |    |
| 13 | 美土里町<br>本郷矢賀  | 金屋   | 93   | 8    |     |        |        |        |             |           |    |
| 14 | 美土里町<br>横田岩倉  | 中郷   | 94   | 8    |     |        |        |        |             |           |    |
| 15 | 美土里町<br>上横田   | 上横田  | 95   | 8    |     |        |        |        |             |           |    |
| 16 | 美土里町<br>戌谷    | 戌谷   | 96   | 6    |     |        |        |        |             |           |    |
| 17 | 美土里町<br>高浜    | 高浜   | 97   | 8    |     |        |        |        |             |           |    |
| 18 | 美土里町<br>塩瀬    | 塩瀬   | 98   | 5    |     |        |        |        |             |           |    |
| 19 | 美土里町<br>下日南   | 下日南  | 99   | 6    |     |        |        |        |             |           |    |
| 20 | 美土里町<br>北下叶口  | 矢賀   | 100  | 8    |     |        |        |        |             |           |    |
| 21 | 美土里町<br>畠田迫   | 畠田迫  | 101  | 6    |     |        |        |        |             |           |    |
| 22 | 美土里町<br>本郷砂田  | 金屋   | 237  | 5    |     |        |        |        |             |           |    |
| 23 | 美土里町<br>本郷高浜  | 上青   | 307  | 6    |     |        |        |        |             |           |    |
| 24 | 美土里町<br>北石丸   | 石丸   | 308  | 8    |     |        |        |        |             |           |    |
| 25 | 美土里町<br>桑田上音地 | 中北   | 309  | 5    |     |        |        |        |             |           |    |
| 26 | 美土里町<br>生田助美  | 助美   | 310  | 5    |     |        |        |        |             |           |    |
| 27 | 高宮町川根<br>亀谷   | 亀谷   | 102  | 5    |     |        |        |        |             |           |    |

| 番号 | 住所         | 箇所名   | 箇所番号 | 人家戸数 | 幼稚園 | 児童福祉施設 | 医療提供施設 | 老人福祉施設 | 身体障害者構成援護施設 | 知的障害者援護施設 | 備考     |
|----|------------|-------|------|------|-----|--------|--------|--------|-------------|-----------|--------|
| 28 | 高宮町川根二重谷   | 二重谷   | 103  | 5    |     |        |        |        |             |           |        |
| 29 | 高宮町川根田草    | 川根    | 104  | 1    |     |        |        |        |             |           |        |
| 30 | 高宮町川根下原    | 下原    | 105  | 4    |     |        |        |        |             |           |        |
| 31 | 高宮町佐々部下式敷  | 下式敷   | 106  | 8    |     |        |        |        |             |           |        |
| 32 | 高宮町森原      | 森原    | 107  | 6    |     |        |        |        |             |           |        |
| 33 | 高宮町佐々部野部   | 野部    | 108  | 6    |     |        |        |        |             |           |        |
| 34 | 高宮町佐々部後側   | 後側    | 109  | 7    |     |        |        |        |             |           |        |
| 35 | 高宮町佐々部森側   | 森側    | 110  | 8    |     |        |        |        |             |           |        |
| 36 | 高宮町佐々部前側   | 前側    | 111  | 4    |     |        |        |        |             |           |        |
| 37 | 高宮町船木所木    | 所木    | 112  | 3    |     |        |        |        |             |           |        |
| 38 | 高宮町原田仁王丸下組 | 仁王丸下組 | 311  | 1    |     |        |        |        |             |           |        |
| 39 | 高宮町川根亀谷    | 亀谷    | 312  | 1    |     |        |        |        |             |           |        |
| 40 | 高宮町船木田屋郷   | 田屋郷   | 313  | 6    |     |        |        |        |             |           |        |
| 41 | 高宮町房後新迫    | 新迫    | 314  | 5    |     |        |        |        |             |           |        |
| 42 | 高宮町羽佐竹野々原  | 野々原   | 315  | 0    |     |        |        |        |             |           |        |
| 43 | 高宮町佐々部後側   | 後側    | 316  | 2    | 1   |        |        |        |             |           | ふなさ保育園 |
| 44 | 高宮町川根谷口    | 谷口    | 317  | 7    |     |        |        |        |             |           |        |
| 45 | 高宮町佐々部五十貫部 | 五十貫部  | 318  | 5    |     |        |        |        |             |           |        |
| 46 | 高宮町川根竹貞    | 竹貞    | 319  | 5    |     |        |        |        |             |           |        |
| 47 | 高宮町川根田草    | 田草    | 320  | 5    |     |        |        |        |             |           |        |
| 48 | 高宮町川根上梶矢   | 上梶矢   | 321  | 8    |     |        |        |        |             |           |        |
| 49 | 高宮町川根上梶矢   | 上梶矢   | 322  | 5    |     |        |        |        |             |           |        |
| 50 | 高宮町佐々部下式敷  | 下式敷   | 323  | 5    |     |        |        |        |             |           |        |
| 51 | 高宮町船木日原橋   | 日原橋   | 324  | 4    |     |        |        |        |             |           |        |
| 52 | 高宮町船木水谷    | 水谷    | 355  | 5    |     |        |        |        |             |           |        |
| 53 | 高宮町船木島之尾   | 島之尾   | 356  | 5    |     |        |        |        |             |           |        |
| 54 | 高宮町船木水谷    | 水谷    | 357  | 5    |     |        |        |        |             |           |        |
| 55 | 高宮町船木下場    | 下場    | 358  | 3    |     |        |        |        |             |           |        |
| 56 | 高宮町船木上福田   | 上福田   | 359  | 2    |     |        |        |        |             |           |        |

## 4 山地災害危険地一覧表

(2023年4月1日現在)

| 番号  | 危険地区の種類 |     | 所在地       | 面積 (ha) |
|-----|---------|-----|-----------|---------|
| 吉田町 |         |     |           |         |
| 1   | 山腹崩壊    | 民有林 | 多治比西滝谷山   | 3.0     |
| 2   | 山腹崩壊    | 民有林 | 多治比       | 1.0     |
| 3   | 山腹崩壊    | 民有林 | 多治比       | 3.0     |
| 4   | 山腹崩壊    | 民有林 | 多治比       | 1.0     |
| 5   | 山腹崩壊    | 民有林 | 多治比四ツ山    | 1.0     |
| 6   | 山腹崩壊    | 民有林 | 多治比四ツ山    | 1.0     |
| 7   | 山腹崩壊    | 民有林 | 多治比鳥帽子    | 3.0     |
| 8   | 山腹崩壊    | 民有林 | 中馬        | 2.0     |
| 9   | 山腹崩壊    | 民有林 | 西浦日南山     | 1.0     |
| 10  | 山腹崩壊    | 民有林 | 相合宮崎      | 5.0     |
| 11  | 山腹崩壊    | 民有林 | 吉田柳原      | 1.0     |
| 12  | 山腹崩壊    | 民有林 | 吉田郡山      | 9.0     |
| 13  | 山腹崩壊    | 民有林 | 常友常楽寺末永   | 5.0     |
| 14  | 山腹崩壊    | 民有林 | 常友森永      | 1.0     |
| 15  | 山腹崩壊    | 民有林 | 常友        | 1.0     |
| 16  | 山腹崩壊    | 民有林 | 国司高塚      | 14.0    |
| 17  | 山腹崩壊    | 民有林 | 川本福田平     | 1.0     |
| 18  | 山腹崩壊    | 民有林 | 中馬地後安     | 2.0     |
| 19  | 山腹崩壊    | 民有林 | 小山上ノ谷     | 2.0     |
| 20  | 山腹崩壊    | 民有林 | 小山番掛      | 4.0     |
| 21  | 山腹崩壊    | 民有林 | 上入江風呂ヶ迫   | 2.0     |
| 22  | 山腹崩壊    | 民有林 | 吉田郡山      | 9.0     |
| 23  | 山腹崩壊    | 国有林 | 吉田柿原山65   | 15.0    |
| 24  | 山腹崩壊    | 国有林 | 津々羅津々羅山71 | 3.0     |
| 25  | 山腹崩壊    | 民有林 | 中馬小迫山     | 1.0     |
| 26  | 山腹崩壊    | 民有林 | 中馬金広      | 1.0     |
| 27  | 山腹崩壊    | 民有林 | 西浦        | 1.0     |
| 28  | 崩壊土砂流出  | 民有林 | 多治比津々羅    | 0.4     |
| 29  | 崩壊土砂流出  | 民有林 | 多治比花神     | 0.4     |
| 30  | 崩壊土砂流出  | 民有林 | 多治比鳥帽子    | 0.5     |
| 31  | 崩壊土砂流出  | 民有林 | 相合        | 0.9     |
| 32  | 崩壊土砂流出  | 民有林 | 相合会下堂     | 0.5     |
| 33  | 崩壊土砂流出  | 民有林 | 山部長友      | 0.5     |
| 34  | 崩壊土砂流出  | 民有林 | 吉田押廻      | 0.5     |
| 35  | 崩壊土砂流出  | 民有林 | 山手        | 0.5     |
| 36  | 崩壊土砂流出  | 民有林 | 吉田郡山      | 0.7     |
| 37  | 崩壊土砂流出  | 民有林 | 山手奥之谷     | 0.5     |
| 38  | 崩壊土砂流出  | 民有林 | 常楽寺平上     | 0.7     |
| 39  | 崩壊土砂流出  | 民有林 | 吉田会下山     | 0.5     |
| 40  | 崩壊土砂流出  | 民有林 | 吉田会下山     | 0.5     |
| 41  | 崩壊土砂流出  | 民有林 | 吉田会下山     | 0.5     |
| 42  | 崩壊土砂流出  | 民有林 | 桂宮ヶ谷      | 0.5     |
| 43  | 崩壊土砂流出  | 民有林 | 福原大谷山     | 0.5     |
| 44  | 崩壊土砂流出  | 民有林 | 竹原松尾山     | 0.4     |
| 45  | 崩壊土砂流出  | 民有林 | 多治比本峠     | 2.1     |
| 46  | 崩壊土砂流出  | 民有林 | 多治比本峠     | 1.5     |
| 47  | 崩壊土砂流出  | 民有林 | 山手二ツ山     | 1.2     |



| 番号   | 危険地区の種類 |     | 所在地       | 面積 (ha) |
|------|---------|-----|-----------|---------|
| 48   | 崩壊土砂流出  | 民有林 | 福原明見山     | 1.5     |
| 49   | 崩壊土砂流出  | 民有林 | 上入江柏山・清水  | 0.8     |
| 50   | 崩壊土砂流出  | 民有林 | 多治比西滝谷山   | 0.7     |
| 51   | 崩壊土砂流出  | 民有林 | 上入江清水     | 1.0     |
| 52   | 崩壊土砂流出  | 国有林 | 吉田柿原山65   | 0.9     |
| 53   | 崩壊土砂流出  | 国有林 | 津々羅津々羅山70 | 0.8     |
| 54   | 山腹崩壊    | 民有林 | 中馬則頭      | 0.5     |
| 55   | 山腹崩壊    | 民有林 | 中馬則頭      | 0.5     |
| 56   | 山腹崩壊    | 民有林 | 中馬加金迫     | 0.5     |
| 57   | 山腹崩壊    | 民有林 | 桂 峠       | 0.2     |
| 58   | 山腹崩壊    | 民有林 | 吉田郡山      | 0.5     |
| 59   | 山腹崩壊    | 民有林 | 吉田平原      | 0.5     |
| 60   | 山腹崩壊    | 民有林 | 小山上野谷     | 0.2     |
| 61   | 山腹崩壊    | 民有林 | 吉田郡山      | 1.5     |
| 62   | 山腹崩壊    | 民有林 | 吉田郡山      | 0.5     |
| 63   | 山腹崩壊    | 民有林 | 常楽寺船山     | 0.5     |
| 64   | 山腹崩壊    | 民有林 | 小山後藤庵     | 0.5     |
| 65   | 山腹崩壊    | 民有林 | 小山平岩      | 0.5     |
| 66   | 山腹崩壊    | 民有林 | 中馬山崎山     | 0.5     |
| 67   | 山腹崩壊    | 民有林 | 上入江給分山    | 0.2     |
| 68   | 崩壊土砂流出  | 民有林 | 桂五升田      | 1.5     |
| 69   | 山腹崩壊    | 民有林 | 多治比津々羅    | 0.2     |
| 70   | 山腹崩壊    | 民有林 | 中馬末光山     | 2.0     |
| 71   | 山腹崩壊    | 民有林 | 中馬小迫山     | 0.5     |
| 72   | 山腹崩壊    | 民有林 | 竹原松尾山     | 0.2     |
| 73   | 山腹崩壊    | 民有林 | 相合会下堂     | 0.3     |
| 74   | 山腹崩壊    | 民有林 | 多治比大池谷    | 0.5     |
| 75   | 山腹崩壊    | 民有林 | 常友青光      | 0.5     |
| 76   | 山腹崩壊    | 民有林 | 中馬河内吉ヶ谷山  | 0.5     |
| 77   | 崩壊土砂流出  | 民有林 | 小山薬師平     | 0.1     |
| 78   | 崩壊土砂流出  | 民有林 | 常友字森永     | 0.2     |
| 79   | 崩壊土砂流出  | 民有林 | 福原中郷      | 3.0     |
| 80   | 山腹崩壊    | 民有林 | 中馬則頭      | 0.1     |
| 81   | 崩壊土砂流出  | 民有林 | 吉田四軒屋     | 2.5     |
| 82   | 崩壊土砂流出  | 民有林 | 上入江中尊寺    | 1.0     |
| 83   | 崩壊土砂流出  | 民有林 | 桂中山表平     | 0.3     |
| 84   | 崩壊土砂流出  | 民有林 | 吉田外堀      | 0.4     |
| 85   | 山腹崩壊    | 民有林 | 多治比日南     | 0.1     |
| 八千代町 |         |     |           |         |
| 86   | 山腹崩壊    | 民有林 | 土師半ヶ丸     | 1.0     |
| 87   | 山腹崩壊    | 民有林 | 勝田日南      | 1.0     |
| 88   | 山腹崩壊    | 民有林 | 勝田日南      | 1.0     |
| 89   | 山腹崩壊    | 民有林 | 下根山崎      | 11.0    |
| 90   | 山腹崩壊    | 民有林 | 下根鐘付免     | 3.0     |
| 91   | 山腹崩壊    | 民有林 | 佐々井大谷     | 1.0     |
| 92   | 山腹崩壊    | 民有林 | 勝田中大又     | 1.0     |
| 93   | 山腹崩壊    | 民有林 | 勝田大又山     | 1.0     |
| 94   | 山腹崩壊    | 民有林 | 向山観嶽      | 2.0     |
| 95   | 山腹崩壊    | 民有林 | 上根後陣      | 3.0     |
| 96   | 山腹崩壊    | 民有林 | 向山大原      | 1.0     |
| 97   | 山腹崩壊    | 民有林 | 下根高平寺     | 0.5     |
| 98   | 山腹崩壊    | 民有林 | 下根鳥落      | 1.0     |
| 99   | 山腹崩壊    | 民有林 | 佐々井道面     | 0.5     |
| 100  | 地すべり    | 民有林 | 向山観嶽      | 4.0     |

| 番号          | 危険地区の種類 |     | 所在地    | 面積 (ha) |
|-------------|---------|-----|--------|---------|
| 101         | 崩壊土砂流出  | 民有林 | 土師畑ヶ谷  | 0.9     |
| 102         | 崩壊土砂流出  | 民有林 | 土師小建   | 2.0     |
| 103         | 崩壊土砂流出  | 民有林 | 勝田下大又  | 1.4     |
| 104         | 崩壊土砂流出  | 民有林 | 勝田隠地   | 0.7     |
| 105         | 崩壊土砂流出  | 民有林 | 勝田隠地   | 0.9     |
| 106         | 崩壊土砂流出  | 民有林 | 佐々井登路木 | 0.5     |
| 107         | 崩壊土砂流出  | 民有林 | 佐々井登路木 | 0.7     |
| 108         | 崩壊土砂流出  | 民有林 | 下根清水平  | 2.3     |
| 109         | 崩壊土砂流出  | 民有林 | 勝田西大又  | 0.9     |
| 110         | 崩壊土砂流出  | 民有林 | 向山大原   | 1.4     |
| 111         | 崩壊土砂流出  | 民有林 | 向山観嶽   | 0.5     |
| 112         | 崩壊土砂流出  | 民有林 | 向山櫛嶺   | 0.4     |
| 113         | 崩壊土砂流出  | 民有林 | 向山櫛嶺   | 0.2     |
| 114         | 崩壊土砂流出  | 民有林 | 下根二ノ谷  | 0.9     |
| 115         | 崩壊土砂流出  | 民有林 | 下根三ノ谷  | 1.1     |
| 116         | 崩壊土砂流出  | 民有林 | 下根下鞆   | 0.9     |
| 117         | 崩壊土砂流出  | 民有林 | 下根西ヶ迫  | 0.5     |
| 118         | 崩壊土砂流出  | 民有林 | 下根梶屋谷  | 1.1     |
| 119         | 崩壊土砂流出  | 民有林 | 下根西ヶ迫  | 1.1     |
| 120         | 崩壊土砂流出  | 民有林 | 上根鳥ヶ丸  | 1.1     |
| 121         | 崩壊土砂流出  | 民有林 | 佐々井谷の城 | 1.5     |
| 122         | 崩壊土砂流出  | 民有林 | 下根梶屋谷  | 1.6     |
| 123         | 崩壊土砂流出  | 民有林 | 向山櫛嶺   | 0.3     |
| 124         | 崩壊土砂流出  | 民有林 | 土師鑑返   | 3.0     |
| 125         | 山腹崩壊    | 民有林 | 土師武士ヶ城 | 0.3     |
| 126         | 山腹崩壊    | 民有林 | 下根高平寺  | 0.5     |
| 127         | 崩壊土砂流出  | 民有林 | 佐々井為政  | 0.5     |
| 128         | 山腹崩壊    | 民有林 | 佐々井丸山  | 0.1     |
| 129         | 山腹崩壊    | 民有林 | 向山疇ヶ丸  | 0.2     |
| 130         | 山腹崩壊    | 民有林 | 上根沼内   | 0.1     |
| 131         | 山腹崩壊    | 民有林 | 下根長迫   | 0.2     |
| 132         | 山腹崩壊    | 民有林 | 勝田上谷   | 0.2     |
| 133         | 崩壊土砂流出  | 民有林 | 佐々井登路木 | 3.0     |
| 134         | 山腹崩壊    | 民有林 | 上根源田   | 0.4     |
| <b>美土里町</b> |         |     |        |         |
| 135         | 山腹崩壊    | 民有林 | 生田川下   | 1.0     |
| 136         | 山腹崩壊    | 民有林 | 生田犬伏山  | 3.0     |
| 137         | 山腹崩壊    | 民有林 | 生田犬伏山  | 1.0     |
| 138         | 山腹崩壊    | 民有林 | 生田中青   | 1.0     |
| 139         | 山腹崩壊    | 民有林 | 北合呂石   | 2.0     |
| 140         | 山腹崩壊    | 民有林 | 北道ヶ谷   | 2.0     |
| 141         | 山腹崩壊    | 民有林 | 桑田打道   | 1.0     |
| 142         | 山腹崩壊    | 民有林 | 桑田団原   | 3.0     |
| 143         | 山腹崩壊    | 民有林 | 桑田鷹巣   | 3.0     |
| 144         | 山腹崩壊    | 民有林 | 桑田鷹巣   | 2.0     |
| 145         | 山腹崩壊    | 民有林 | 桑田林ヶ原  | 1.0     |
| 146         | 山腹崩壊    | 民有林 | 桑田弥山   | 2.0     |
| 147         | 山腹崩壊    | 民有林 | 北滝原山   | 2.0     |
| 148         | 山腹崩壊    | 民有林 | 北中風呂   | 1.0     |
| 149         | 山腹崩壊    | 民有林 | 北中風呂   | 2.0     |
| 150         | 山腹崩壊    | 民有林 | 本郷長谷   | 3.0     |
| 151         | 山腹崩壊    | 民有林 | 本郷場ヶ谷  | 1.0     |
| 152         | 山腹崩壊    | 民有林 | 本郷鉄井山  | 1.0     |
| 153         | 山腹崩壊    | 民有林 | 本郷水ヶ尻  | 1.0     |

| 番号  | 危険地区の種類 |     | 所在地     | 面積 (ha) |
|-----|---------|-----|---------|---------|
| 154 | 山腹崩壊    | 民有林 | 本郷井手ヶ平  | 3.0     |
| 155 | 山腹崩壊    | 民有林 | 本郷中野山   | 3.0     |
| 156 | 山腹崩壊    | 民有林 | 横田西ヶ平   | 3.0     |
| 157 | 山腹崩壊    | 民有林 | 本郷高奈須   | 3.0     |
| 158 | 山腹崩壊    | 民有林 | 本郷日野城   | 2.0     |
| 159 | 山腹崩壊    | 民有林 | 本郷日南山   | 2.0     |
| 160 | 山腹崩壊    | 民有林 | 本郷城平    | 1.0     |
| 161 | 山腹崩壊    | 民有林 | 本郷専野    | 1.0     |
| 162 | 山腹崩壊    | 民有林 | 本郷亮兼    | 1.0     |
| 163 | 山腹崩壊    | 民有林 | 本郷中野山   | 2.0     |
| 164 | 山腹崩壊    | 民有林 | 本郷高松山   | 2.0     |
| 165 | 山腹崩壊    | 民有林 | 本郷広谷    | 2.0     |
| 166 | 山腹崩壊    | 民有林 | 本郷殿山    | 2.0     |
| 167 | 山腹崩壊    | 民有林 | 本郷羽小場   | 2.0     |
| 168 | 山腹崩壊    | 民有林 | 本郷焼山    | 2.0     |
| 169 | 山腹崩壊    | 民有林 | 本郷中山    | 1.0     |
| 170 | 山腹崩壊    | 民有林 | 本郷広谷    | 2.0     |
| 171 | 山腹崩壊    | 民有林 | 本郷亮兼    | 2.0     |
| 172 | 山腹崩壊    | 民有林 | 本郷天具石   | 1.0     |
| 173 | 山腹崩壊    | 民有林 | 横田東山    | 1.0     |
| 174 | 山腹崩壊    | 民有林 | 横田三百谷   | 3.0     |
| 175 | 山腹崩壊    | 国有林 | 生田犬伏山94 | 12.0    |
| 176 | 山腹崩壊    | 国有林 | 生田犬伏山85 | 20.0    |
| 177 | 山腹崩壊    | 国有林 | 生田犬伏山98 | 4.0     |
| 178 | 山腹崩壊    | 国有林 | 生田犬伏山98 | 5.0     |
| 179 | 山腹崩壊    | 民有林 | 北登尾     | 1.0     |
| 180 | 崩壊土砂流出  | 民有林 | 生田栃谷    | 1.8     |
| 181 | 崩壊土砂流出  | 民有林 | 生田平佐工谷  | 2.3     |
| 182 | 崩壊土砂流出  | 民有林 | 生田程原奥   | 5.4     |
| 183 | 崩壊土砂流出  | 民有林 | 生田上青    | 0.9     |
| 184 | 崩壊土砂流出  | 民有林 | 生田上青    | 0.9     |
| 185 | 崩壊土砂流出  | 民有林 | 生田穴ヶ峠   | 3.2     |
| 186 | 崩壊土砂流出  | 民有林 | 生田山崎    | 1.1     |
| 187 | 崩壊土砂流出  | 民有林 | 生田山崎    | 1.4     |
| 188 | 崩壊土砂流出  | 民有林 | 生田槇ヶ奥   | 2.7     |
| 189 | 崩壊土砂流出  | 民有林 | 生田石丸    | 1.8     |
| 190 | 崩壊土砂流出  | 民有林 | 生田新開切   | 1.8     |
| 191 | 崩壊土砂流出  | 民有林 | 北宮ヶ谷    | 2.7     |
| 192 | 崩壊土砂流出  | 民有林 | 桑田作り山   | 0.5     |
| 193 | 崩壊土砂流出  | 民有林 | 北滝源平    | 0.9     |
| 194 | 崩壊土砂流出  | 民有林 | 北滝源平    | 0.9     |
| 195 | 崩壊土砂流出  | 民有林 | 北中風呂    | 0.9     |
| 196 | 崩壊土砂流出  | 民有林 | 北鉄穴     | 0.9     |
| 197 | 崩壊土砂流出  | 民有林 | 本郷場ヶ谷   | 2.7     |
| 198 | 崩壊土砂流出  | 民有林 | 本郷石船    | 4.5     |
| 199 | 崩壊土砂流出  | 民有林 | 本郷石船    | 3.2     |
| 200 | 崩壊土砂流出  | 民有林 | 本郷井手ヶ平  | 1.4     |
| 201 | 崩壊土砂流出  | 民有林 | 横田神田    | 1.1     |
| 202 | 崩壊土砂流出  | 民有林 | 本郷城平    | 0.7     |
| 203 | 崩壊土砂流出  | 民有林 | 本郷高城    | 0.9     |
| 204 | 崩壊土砂流出  | 民有林 | 本郷大石ヶ谷  | 1.0     |
| 205 | 崩壊土砂流出  | 民有林 | 本郷黒懸    | 1.8     |
| 206 | 崩壊土砂流出  | 国有林 | 生田犬伏山94 | 1.4     |
| 207 | 山腹崩壊    | 民有林 | 本郷引地    | 0.1     |

| 番号         | 危険地区の種類 |     | 所在地    | 面積 (ha) |
|------------|---------|-----|--------|---------|
| 208        | 山腹崩壊    | 民有林 | 本郷中原   | 1.0     |
| 209        | 山腹崩壊    | 民有林 | 桑田弥山   | 0.5     |
| 210        | 山腹崩壊    | 民有林 | 本郷古畑   | 0.2     |
| <b>高宮町</b> |         |     |        |         |
| 211        | 山腹崩壊    | 民有林 | 桑田弥山   | 0.6     |
| 212        | 山腹崩壊    | 民有林 | 本郷高奈須  | 0.6     |
| 213        | 山腹崩壊    | 民有林 | 川根大神谷  | 5.0     |
| 214        | 山腹崩壊    | 民有林 | 川根藤ヶ谷  | 1.0     |
| 215        | 山腹崩壊    | 民有林 | 川根火ノ山  | 1.0     |
| 216        | 山腹崩壊    | 民有林 | 川根火ノ山  | 1.0     |
| 217        | 山腹崩壊    | 民有林 | 川根火ノ山  | 4.0     |
| 218        | 山腹崩壊    | 民有林 | 川根三国山  | 3.0     |
| 219        | 山腹崩壊    | 民有林 | 川根三国山  | 2.0     |
| 220        | 山腹崩壊    | 民有林 | 川根東川   | 1.0     |
| 221        | 山腹崩壊    | 民有林 | 川根竹貞   | 1.0     |
| 222        | 山腹崩壊    | 民有林 | 川根竹貞   | 6.0     |
| 223        | 山腹崩壊    | 民有林 | 川根中谷   | 1.0     |
| 224        | 山腹崩壊    | 民有林 | 船木大仙   | 2.0     |
| 225        | 山腹崩壊    | 民有林 | 川根亀谷   | 1.0     |
| 226        | 山腹崩壊    | 民有林 | 川根葛菴   | 4.0     |
| 227        | 山腹崩壊    | 民有林 | 川根二重谷  | 3.0     |
| 228        | 山腹崩壊    | 民有林 | 川根中津   | 4.0     |
| 229        | 山腹崩壊    | 民有林 | 川根中山   | 1.0     |
| 230        | 山腹崩壊    | 民有林 | 川根道ヶ谷  | 1.0     |
| 231        | 山腹崩壊    | 民有林 | 川根薬師   | 1.0     |
| 232        | 山腹崩壊    | 民有林 | 川根大谷   | 2.0     |
| 233        | 山腹崩壊    | 民有林 | 川根城山   | 1.0     |
| 234        | 山腹崩壊    | 民有林 | 川根大谷   | 2.0     |
| 235        | 山腹崩壊    | 民有林 | 川根水無   | 2.0     |
| 236        | 山腹崩壊    | 民有林 | 川根釜岩   | 1.0     |
| 237        | 山腹崩壊    | 民有林 | 川根三田谷  | 2.0     |
| 238        | 山腹崩壊    | 民有林 | 川根三田谷  | 5.0     |
| 239        | 山腹崩壊    | 民有林 | 佐々部三田谷 | 1.0     |
| 240        | 山腹崩壊    | 民有林 | 佐々部七谷  | 5.0     |
| 241        | 山腹崩壊    | 民有林 | 佐々部七谷  | 7.0     |
| 242        | 山腹崩壊    | 民有林 | 佐々部和佐田 | 1.0     |
| 243        | 山腹崩壊    | 民有林 | 佐々部門戸  | 3.0     |
| 244        | 山腹崩壊    | 民有林 | 佐々部名倉  | 4.0     |
| 245        | 山腹崩壊    | 民有林 | 佐々部名倉  | 2.0     |
| 246        | 山腹崩壊    | 民有林 | 佐々部中島  | 4.0     |
| 247        | 山腹崩壊    | 民有林 | 佐々部和佐田 | 6.0     |
| 248        | 山腹崩壊    | 民有林 | 佐々部石原  | 3.0     |
| 249        | 山腹崩壊    | 民有林 | 佐々部龍王  | 5.0     |
| 250        | 山腹崩壊    | 民有林 | 佐々部信木  | 1.0     |
| 251        | 山腹崩壊    | 民有林 | 佐々部信木  | 3.0     |
| 252        | 山腹崩壊    | 民有林 | 船木所木   | 1.0     |
| 253        | 山腹崩壊    | 民有林 | 船木所木   | 1.0     |
| 254        | 山腹崩壊    | 民有林 | 船木下用地  | 1.0     |
| 255        | 山腹崩壊    | 民有林 | 船木上用地  | 1.0     |
| 256        | 山腹崩壊    | 民有林 | 船木上用地  | 2.0     |
| 257        | 山腹崩壊    | 民有林 | 船木上用地  | 1.0     |
| 258        | 山腹崩壊    | 民有林 | 船木上用地  | 1.0     |
| 259        | 山腹崩壊    | 民有林 | 船木下用地  | 2.0     |
| 260        | 山腹崩壊    | 民有林 | 船木叶谷   | 1.0     |

| 番号  | 危険地区の種類 |     | 所在地    | 面積 (ha) |
|-----|---------|-----|--------|---------|
| 261 | 山腹崩壊    | 民有林 | 船木乙木   | 1.0     |
| 262 | 山腹崩壊    | 民有林 | 船木乙木   | 1.0     |
| 263 | 山腹崩壊    | 民有林 | 船木乙木   | 4.0     |
| 264 | 山腹崩壊    | 民有林 | 船木大仙   | 1.0     |
| 265 | 山腹崩壊    | 民有林 | 船木大人   | 1.0     |
| 266 | 山腹崩壊    | 民有林 | 船木谷塚   | 1.0     |
| 267 | 山腹崩壊    | 民有林 | 船木谷塚   | 2.0     |
| 268 | 山腹崩壊    | 民有林 | 船木谷塚   | 2.0     |
| 269 | 山腹崩壊    | 民有林 | 船木叶谷   | 7.0     |
| 270 | 山腹崩壊    | 民有林 | 羽佐竹法子峠 | 2.0     |
| 271 | 山腹崩壊    | 民有林 | 来女木嫁越  | 1.0     |
| 272 | 山腹崩壊    | 民有林 | 佐々部龍王  | 1.0     |
| 273 | 山腹崩壊    | 民有林 | 船木土井田  | 2.0     |
| 274 | 山腹崩壊    | 民有林 | 船木土井田  | 5.0     |
| 275 | 山腹崩壊    | 民有林 | 船木土井田  | 1.0     |
| 276 | 山腹崩壊    | 民有林 | 佐々部光明寺 | 3.0     |
| 277 | 山腹崩壊    | 民有林 | 房後立石   | 1.0     |
| 278 | 山腹崩壊    | 民有林 | 房後立石   | 3.0     |
| 279 | 山腹崩壊    | 民有林 | 房後立石   | 1.0     |
| 280 | 山腹崩壊    | 民有林 | 佐々部大迫  | 2.0     |
| 281 | 山腹崩壊    | 民有林 | 佐々部大迫  | 1.0     |
| 282 | 山腹崩壊    | 民有林 | 佐々部光明寺 | 3.0     |
| 283 | 山腹崩壊    | 民有林 | 佐々部西田  | 2.0     |
| 284 | 山腹崩壊    | 民有林 | 佐々部西田  | 1.0     |
| 285 | 山腹崩壊    | 民有林 | 佐々部大畑  | 1.0     |
| 286 | 山腹崩壊    | 民有林 | 羽佐竹後谷  | 2.0     |
| 287 | 山腹崩壊    | 民有林 | 船木中田山  | 2.0     |
| 288 | 山腹崩壊    | 民有林 | 船木天王   | 1.0     |
| 289 | 山腹崩壊    | 民有林 | 船木天王   | 2.0     |
| 290 | 山腹崩壊    | 民有林 | 船木大人   | 3.0     |
| 291 | 山腹崩壊    | 民有林 | 船木福丸山  | 1.0     |
| 292 | 山腹崩壊    | 民有林 | 船木石原山  | 1.0     |
| 293 | 山腹崩壊    | 民有林 | 船木福丸山  | 1.0     |
| 294 | 山腹崩壊    | 民有林 | 船木石原山  | 1.0     |
| 295 | 山腹崩壊    | 民有林 | 原田突戸山  | 1.0     |
| 296 | 山腹崩壊    | 民有林 | 原田陣ヶ丸  | 2.0     |
| 297 | 山腹崩壊    | 民有林 | 原田陣ヶ丸  | 1.0     |
| 298 | 山腹崩壊    | 民有林 | 原田辰頭   | 1.0     |
| 299 | 山腹崩壊    | 民有林 | 房後恵下谷  | 1.0     |
| 300 | 山腹崩壊    | 民有林 | 房後寸志名郷 | 1.0     |
| 301 | 山腹崩壊    | 民有林 | 原田登合   | 1.0     |
| 302 | 山腹崩壊    | 民有林 | 原田登合   | 1.0     |
| 303 | 山腹崩壊    | 民有林 | 原田中山   | 1.0     |
| 304 | 山腹崩壊    | 民有林 | 原田鳥越   | 1.0     |
| 305 | 山腹崩壊    | 民有林 | 原田物見ヶ丸 | 1.0     |
| 306 | 山腹崩壊    | 民有林 | 川根大神谷  | 1.0     |
| 307 | 山腹崩壊    | 民有林 | 羽佐竹寺峠  | 1.0     |
| 308 | 山腹崩壊    | 民有林 | 川根中谷   | 1.0     |
| 309 | 山腹崩壊    | 民有林 | 佐々部大迫  | 2.0     |
| 310 | 山腹崩壊    | 民有林 | 川根栃林   | 2.0     |
| 311 | 山腹崩壊    | 民有林 | 川根中谷   | 4.0     |
| 312 | 山腹崩壊    | 民有林 | 川根直会   | 0.5     |
| 313 | 崩壊土砂流出  | 民有林 | 川根竹貞   | 0.6     |
| 314 | 崩壊土砂流出  | 民有林 | 川根西川   | 0.5     |

| 番号  | 危険地区の種類 |     | 所在地      | 面積 (ha) |
|-----|---------|-----|----------|---------|
| 315 | 崩壊土砂流出  | 民有林 | 川根中谷     | 0.8     |
| 316 | 崩壊土砂流出  | 民有林 | 川根下原     | 0.4     |
| 317 | 崩壊土砂流出  | 民有林 | 川根亀谷     | 0.6     |
| 318 | 崩壊土砂流出  | 民有林 | 川根道ヶ谷    | 0.5     |
| 319 | 崩壊土砂流出  | 民有林 | 佐々部名倉    | 0.2     |
| 320 | 崩壊土砂流出  | 民有林 | 佐々部和佐田   | 0.5     |
| 321 | 崩壊土砂流出  | 民有林 | 佐々部和佐田   | 0.5     |
| 322 | 崩壊土砂流出  | 民有林 | 船木所木     | 0.4     |
| 323 | 崩壊土砂流出  | 民有林 | 船木所木     | 0.5     |
| 324 | 崩壊土砂流出  | 民有林 | 船木大仙     | 0.5     |
| 325 | 崩壊土砂流出  | 民有林 | 船木大仙     | 0.5     |
| 326 | 崩壊土砂流出  | 民有林 | 船木谷塚     | 0.2     |
| 327 | 崩壊土砂流出  | 民有林 | 船木土井田    | 0.5     |
| 328 | 崩壊土砂流出  | 民有林 | 船木大人     | 0.3     |
| 329 | 崩壊土砂流出  | 民有林 | 原田笹平     | 0.4     |
| 330 | 崩壊土砂流出  | 民有林 | 川根水無     | 0.6     |
| 331 | 崩壊土砂流出  | 民有林 | 佐々部信木    | 10.0    |
| 332 | 崩壊土砂流出  | 民有林 | 佐々部三田谷   | 1.4     |
| 333 | 崩壊土砂流出  | 民有林 | 川根竹貞 (A) | 0.7     |
| 334 | 崩壊土砂流出  | 民有林 | 川根西川     | 0.5     |
| 335 | 崩壊土砂流出  | 民有林 | 佐々部三田谷   | 10.5    |
| 336 | 崩壊土砂流出  | 民有林 | 佐々部和佐田   | 0.7     |
| 337 | 崩壊土砂流出  | 民有林 | 船木天王 (1) | 0.4     |
| 338 | 崩壊土砂流出  | 民有林 | 佐々部和佐田   | 0.5     |
| 339 | 崩壊土砂流出  | 民有林 | 房後立石     | 0.3     |
| 340 | 崩壊土砂流出  | 民有林 | 佐々部和佐田   | 0.2     |
| 341 | 崩壊土砂流出  | 民有林 | 川根妙見     | 0.4     |
| 342 | 崩壊土砂流出  | 民有林 | 川根三田谷    | 0.4     |
| 343 | 崩壊土砂流出  | 民有林 | 原田段城丸    | 0.4     |
| 344 | 崩壊土砂流出  | 民有林 | 川根薬師     | 1.0     |
| 345 | 崩壊土砂流出  | 国有林 | 川根熊谷山113 | 3.5     |
| 346 | 崩壊土砂流出  | 国有林 | 川根亀谷山103 | 1.2     |
| 347 | 崩壊土砂流出  | 民有林 | 川根中津     | 1.0     |
| 348 | 山腹崩壊    | 民有林 | 佐々部門田    | 0.2     |
| 349 | 山腹崩壊    | 民有林 | 佐々部門田    | 0.2     |
| 350 | 山腹崩壊    | 民有林 | 来女木城ヶ迫   | 0.1     |
| 351 | 山腹崩壊    | 民有林 | 佐々部竹部迫   | 0.5     |
| 352 | 山腹崩壊    | 民有林 | 原田宍戸城    | 1.0     |
| 353 | 山腹崩壊    | 民有林 | 川根中津     | 0.1     |
| 354 | 山腹崩壊    | 民有林 | 船木中野郷    | 0.5     |
| 355 | 山腹崩壊    | 民有林 | 川根向薬師    | 0.3     |
| 356 | 山腹崩壊    | 民有林 | 川根三田谷    | 0.3     |
| 357 | 山腹崩壊    | 民有林 | 川根三田谷    | 0.4     |
| 358 | 山腹崩壊    | 民有林 | 川根築品     | 0.5     |
| 359 | 崩壊土砂流出  | 民有林 | 原田簾      | 3.0     |
| 360 | 山腹崩壊    | 民有林 | 川根葛籠     | 0.4     |
| 361 | 山腹崩壊    | 民有林 | 川根中津     | 0.2     |
| 362 | 山腹崩壊    | 民有林 | 川根三田谷    | 0.3     |
| 363 | 山腹崩壊    | 民有林 | 川根三田谷    | 0.2     |
| 364 | 山腹崩壊    | 民有林 | 川根下川根    | 0.1     |
| 365 | 山腹崩壊    | 民有林 | 川根直会     | 0.1     |
| 366 | 山腹崩壊    | 民有林 | 川根三田谷    | 0.1     |
| 367 | 山腹崩壊    | 民有林 | 川根中谷     | 0.1     |
| 368 | 山腹崩壊    | 民有林 | 船木叶谷     | 0.5     |

| 番号         | 危険地区の種類 |     | 所在地          | 面積 (ha) |
|------------|---------|-----|--------------|---------|
| 369        | 山腹崩壊    | 民有林 | 佐々部西田        | 0.3     |
| 370        | 山腹崩壊    | 民有林 | 船木乙木         | 0.2     |
| 371        | 山腹崩壊    | 民有林 | 羽佐竹前側        | 0.8     |
| 372        | 山腹崩壊    | 民有林 | 川根塚ヶ谷        | 1.1     |
| 373        | 山腹崩壊    | 国有林 | 川根熊谷山        | 9.0     |
| <b>甲田町</b> |         |     |              |         |
| 373        | 山腹崩壊    | 民有林 | 上小原城ヶ平       | 1.0     |
| 374        | 山腹崩壊    | 民有林 | 上小原城ヶ平       | 1.0     |
| 375        | 山腹崩壊    | 民有林 | 上小原重広山       | 3.0     |
| 376        | 山腹崩壊    | 民有林 | 上小原先迫        | 3.0     |
| 377        | 山腹崩壊    | 民有林 | 上小原天神平       | 5.0     |
| 378        | 山腹崩壊    | 民有林 | 高田原毛宗坊山      | 3.0     |
| 379        | 山腹崩壊    | 民有林 | 高田原前平佐       | 2.0     |
| 380        | 山腹崩壊    | 民有林 | 高田原前平佐       | 4.0     |
| 381        | 山腹崩壊    | 民有林 | 高田原毛宗坊山      | 2.0     |
| 382        | 山腹崩壊    | 民有林 | 上小原立岩        | 3.0     |
| 383        | 山腹崩壊    | 民有林 | 高田原明光山       | 2.0     |
| 384        | 山腹崩壊    | 民有林 | 下小原表平        | 4.0     |
| 385        | 山腹崩壊    | 民有林 | 下小原クニザネ      | 1.0     |
| 386        | 山腹崩壊    | 民有林 | 高田原後平佐       | 1.0     |
| 387        | 山腹崩壊    | 民有林 | 上甲立五竜山       | 2.0     |
| 388        | 山腹崩壊    | 民有林 | 下甲立催先        | 2.0     |
| 389        | 山腹崩壊    | 民有林 | 下甲立催先        | 1.0     |
| 390        | 山腹崩壊    | 民有林 | 下甲立河平        | 9.0     |
| 391        | 山腹崩壊    | 民有林 | 浅塚中山         | 3.0     |
| 392        | 山腹崩壊    | 民有林 | 浅塚西ノ峠        | 3.0     |
| 393        | 山腹崩壊    | 民有林 | 浅塚中山         | 1.0     |
| 394        | 山腹崩壊    | 民有林 | 浅塚城山         | 5.0     |
| 395        | 山腹崩壊    | 民有林 | 深瀬長畑         | 1.0     |
| 396        | 山腹崩壊    | 民有林 | 深瀬森屋谷        | 4.0     |
| 397        | 山腹崩壊    | 民有林 | 深瀬森屋谷        | 1.0     |
| 398        | 山腹崩壊    | 民有林 | 深瀬越見山        | 5.0     |
| 399        | 山腹崩壊    | 民有林 | 深瀬犬飼平        | 1.0     |
| 400        | 山腹崩壊    | 民有林 | 深瀬霧ヶ壠        | 1.0     |
| 401        | 山腹崩壊    | 民有林 | 糠地寺山         | 1.0     |
| 402        | 山腹崩壊    | 国有林 | 高田原安瀬平山46 47 | 11.0    |
| 403        | 山腹崩壊    | 国有林 | 下小原高屋平山66    | 9.0     |
| 404        | 山腹崩壊    | 民有林 | 上小原掘迫        | 1.0     |
| 405        | 崩壊土砂流出  | 民有林 | 浅塚平田         | 2.0     |
| 406        | 崩壊土砂流出  | 民有林 | 上甲立余谷        | 0.8     |
| 407        | 崩壊土砂流出  | 民有林 | 上甲立加屋        | 1.4     |
| 408        | 崩壊土砂流出  | 民有林 | 上小原井才田       | 1.8     |
| 409        | 崩壊土砂流出  | 民有林 | 下小原祇園谷       | 2.0     |
| 410        | 崩壊土砂流出  | 民有林 | 高田原毛宗坊山      | 2.3     |
| 411        | 崩壊土砂流出  | 民有林 | 上小原城ヶ平       | 1.1     |
| 412        | 崩壊土砂流出  | 民有林 | 下甲立河平        | 0.9     |
| 413        | 崩壊土砂流出  | 国有林 | 高田原安瀬平山46    | 0.8     |
| 414        | 崩壊土砂流出  | 国有林 | 高田原安瀬平山46 47 | 1.2     |
| 415        | 山腹崩壊    | 民有林 | 上小原井才田       | 0.2     |
| 416        | 山腹崩壊    | 民有林 | 糠地寺迫         | 0.3     |
| 417        | 山腹崩壊    | 民有林 | 下小原谷上        | 0.4     |
| 418        | 山腹崩壊    | 民有林 | 深瀬上組         | 0.4     |
| 419        | 山腹崩壊    | 民有林 | 深瀬正源山        | 0.3     |
| 420        | 山腹崩壊    | 民有林 | 浅塚中庄         | 0.1     |

| 番号  | 危険地区の種類 |     | 所在地     | 面積 (ha) |
|-----|---------|-----|---------|---------|
| 421 | 山腹崩壊    | 民有林 | 上甲立開原   | 0.1     |
| 422 | 山腹崩壊    | 民有林 | 浅塚平田    | 0.2     |
| 423 | 山腹崩壊    | 民有林 | 上小原下高地  | 0.4     |
| 424 | 山腹崩壊    | 民有林 | 稼地荒神    | 0.1     |
| 425 | 山腹崩壊    | 民有林 | 上小原池ノ内  | 0.1     |
| 426 | 山腹崩壊    | 民有林 | 稼地下郷    | 0.2     |
| 向原町 |         |     |         |         |
| 427 | 山腹崩壊    | 民有林 | 戸島谷合    | 1.0     |
| 428 | 山腹崩壊    | 民有林 | 戸島越角山   | 1.0     |
| 429 | 山腹崩壊    | 民有林 | 長田高大地山  | 1.0     |
| 430 | 山腹崩壊    | 民有林 | 長田東山    | 7.0     |
| 431 | 山腹崩壊    | 民有林 | 長田国貞山   | 5.0     |
| 432 | 山腹崩壊    | 民有林 | 有留水ヶ谷   | 9.0     |
| 433 | 山腹崩壊    | 民有林 | 有留横吹    | 1.0     |
| 434 | 山腹崩壊    | 民有林 | 有留成戸山   | 12.0    |
| 435 | 山腹崩壊    | 民有林 | 有留打上ヶ   | 3.0     |
| 436 | 山腹崩壊    | 民有林 | 有留大田迫   | 2.0     |
| 437 | 山腹崩壊    | 民有林 | 有留阿部ヶ峠  | 4.0     |
| 438 | 山腹崩壊    | 民有林 | 保垣谷尻    | 1.0     |
| 439 | 山腹崩壊    | 民有林 | 保垣重信    | 1.0     |
| 440 | 山腹崩壊    | 民有林 | 保垣楠城    | 3.0     |
| 441 | 山腹崩壊    | 民有林 | 保垣宮谷    | 3.0     |
| 442 | 山腹崩壊    | 民有林 | 保垣勝負城   | 1.0     |
| 443 | 山腹崩壊    | 民有林 | 保垣重実    | 14.0    |
| 444 | 山腹崩壊    | 民有林 | 坂大宋山    | 1.0     |
| 445 | 山腹崩壊    | 民有林 | 坂水野内    | 3.0     |
| 446 | 山腹崩壊    | 民有林 | 坂余京寺    | 3.0     |
| 447 | 山腹崩壊    | 民有林 | 坂友成山    | 2.0     |
| 448 | 山腹崩壊    | 民有林 | 坂山田平    | 1.0     |
| 449 | 山腹崩壊    | 民有林 | 坂山田平    | 2.0     |
| 450 | 山腹崩壊    | 民有林 | 坂大谷山    | 8.0     |
| 451 | 山腹崩壊    | 民有林 | 坂堂風呂    | 1.0     |
| 452 | 山腹崩壊    | 民有林 | 坂石堂丸山   | 11.0    |
| 453 | 山腹崩壊    | 民有林 | 坂上隠地山   | 1.0     |
| 454 | 山腹崩壊    | 民有林 | 坂上隠地山   | 1.0     |
| 455 | 山腹崩壊    | 民有林 | 坂歌木山    | 2.0     |
| 456 | 山腹崩壊    | 民有林 | 長田ホウソ原山 | 1.0     |
| 457 | 山腹崩壊    | 民有林 | 有留松ヶ平   | 1.0     |
| 458 | 山腹崩壊    | 国有林 | 坂谷坂山59  | 8.0     |
| 459 | 崩壊土砂流出  | 民有林 | 戸島長谷木   | 0.3     |
| 460 | 崩壊土砂流出  | 民有林 | 有留亀ヶ丸   | 0.2     |
| 461 | 崩壊土砂流出  | 民有林 | 有田打上ヶ   | 0.4     |
| 462 | 崩壊土砂流出  | 民有林 | 保垣大笹    | 0.9     |
| 463 | 崩壊土砂流出  | 民有林 | 保垣重信    | 0.7     |
| 464 | 崩壊土砂流出  | 民有林 | 有留大福寺   | 1.4     |
| 465 | 崩壊土砂流出  | 民有林 | 保垣楠城    | 1.5     |
| 466 | 崩壊土砂流出  | 民有林 | 坂大谷山    | 1.4     |
| 467 | 崩壊土砂流出  | 民有林 | 坂堂風呂    | 3.2     |
| 468 | 崩壊土砂流出  | 民有林 | 長田船ヶ谷山  | 1.0     |
| 469 | 崩壊土砂流出  | 民有林 | 戸島一ツ町   | 6.5     |
| 470 | 山腹崩壊    | 民有林 | 長田丹山    | 0.2     |
| 471 | 山腹崩壊    | 民有林 | 長田壱町田   | 0.8     |
| 472 | 山腹崩壊    | 民有林 | 保垣重実    | 0.4     |
| 473 | 山腹崩壊    | 民有林 | 保垣堀迫    | 0.1     |
| 474 | 山腹崩壊    | 民有林 | 坂丸山     | 0.1     |



## 5 防災重点ため池一覧表

(2023年4月1日)

### 吉田町

| ため池番号     | ため池名            |                      | 所在地            | 堤高  | 堤長  | 総貯水量                | 被害戸数 |
|-----------|-----------------|----------------------|----------------|-----|-----|---------------------|------|
|           |                 |                      |                | (m) | (m) | (千 m <sup>3</sup> ) |      |
| 343810001 | 長迫池             | ながさこいけ               | 多治比字長迫         | 3.5 | 36  | 1.49                | 1    |
| 343810004 | 国本池             | くにもといけ               | 多治比            | 2.4 |     | 0.12                |      |
| 343810005 | 刈屋谷池            | かりやたにいけ              | 多治比            | 3.3 |     | 0.29                |      |
| 343810006 | 観音池             | かんおんいけ               | 多治比字京免 1673    | 2.1 | 33  | 0.19                | 3    |
| 343810007 | 大谷池             | おおたにいけ               | 多治比字日南         | 3.8 | 26  | 0.3                 | 8    |
| 343810011 | ひわ迫池            | ひわさこいけ               | 多治比向川原         | 3.9 | 26  | 1.35                | 4    |
| 343810012 | 小林池             | こばやしいけ               | 多治比字津々羅 4180   | 4.5 | 63  | 6.1                 | 8    |
| 343810013 | 大堤池             | おおつつみいけ              | 西浦字峠田 752      | 3.7 | 77  | 8.7                 | 31   |
| 343810016 | 高屋池             | たかやいけ                | 西浦字日南山 938     | 7.4 | 34  | 4.19                | 22   |
| 343810018 | 掛迫池             | かけざこいけ               | 西浦字日南山 683     | 5.5 | 65  | 5.5                 | 18   |
| 343810019 | 黄番池             | おうばんいけ               | 西浦字畑 468       | 0.1 | 43  | 0.1                 | 13   |
| 343810020 | 矢ヶ谷池            | やがたにいけ               | 西浦             | 1.6 | 13  | 0.1                 | 2    |
| 343810021 | 亀谷池             | かめたにいけ               | 西浦字大原 1277     | 2.7 | 17  | 0.08                |      |
| 343810022 | 浄土池             | じょうどいけ               | 西浦久保山          | 2.5 | 56  | 1.27                | 5    |
| 343810025 | 黒木池             | くろきいけ                | 西浦字河内迫 153     | 7.5 | 76  | 21                  | 37   |
| 343810027 | 鬼正面池            | きしょうめんいけ             | 西浦字京免 437-3 ほか | 3.5 | 46  | 1.89                | 9    |
| 343810028 | 平神池             | ひらがみいけ               | 相合字平神 148      | 2.3 | 48  | 0.4                 |      |
| 343810029 | 中山池             | なかやまいけ               | 相合字平神 184-1    | 2.5 | 41  | 0.45                | 3    |
| 343810031 | 甲宮ノ沖池           | こうみやのおきいけ            | 相合字松之木 1580    | 1.4 | 44  | 1.4                 | 2    |
| 343810035 | 峠池              | たおいけ                 | 山部字甲山 271      | 3.5 | 40  | 1.7                 | 1    |
| 343810036 | 胡池              | えびすいけ                | 山部字甲山 708      | 3.6 | 40  | 3.92                | 5    |
| 343810037 | 下胡池             | しもえびすいけ              | 山部甲山 711       | 4.2 |     | 1.5                 |      |
| 343810039 | 恩田池             | おんだいけ                | 相合字栗屋谷 1652    | 4.5 | 66  | 6.5                 | 4    |
| 343810040 | 末永池             | すえながいけ               | 常友             | 3.1 |     | 0.41                |      |
| 343810045 | 松川池             | まつかわいけ               | 中馬日南為 479-2    | 2.4 |     | 0.21                |      |
| 343810046 | 比久一号            | びく1ごう                | 川本字比久          | 3.6 | 40  | 1.05                | 9    |
| 343810047 | 比久2号池           | びく2ごいけ               | 川本字比久          | 6   | 54  | 4.8                 | 17   |
| 343810049 | 竹原池             | たけはらいけ               | 竹原字河内 95       | 3   | 33  | 0.78                | 5    |
| 343810050 | 平田谷池            | ひらただにいけ              | 小山字茱萸谷         | 8   | 58  | 6.15                | 3    |
| 343810052 | 梅之木谷池           | うめのきだにいけ             | 小山字梅之木谷 249-3  | 9.3 | 38  | 6.96                | 8    |
| 343810055 | 肘屋谷ため池<br>(富田池) | ひじやだにためいけ<br>(とんだいけ) | 小山字砂堀 2-1      | 3.6 | 31  | 0.61                | 3    |
| 343810061 | 狼岩池             | おおかみわいけ              | 中馬河内字河内狼岩      | 10  | 90  | 23                  | 3    |
| 343810068 | 国太郎池            | くにたろういけ              | 吉田上飛諏訪 4270    | 2.4 |     | 1.08                |      |
| 343810069 | 長兵衛池            | ちょうべいいけ              | 内堀甲山 1099      | 8   |     | 4                   |      |
| 343810070 | 第1号押廻池          | だい1ごうおしまわしいけ         | 内堀甲山 1104-4    | 6.4 |     | 1.48                |      |
| 343810071 | 第2号押廻池          | だい2ごうおしまわしいけ         | 吉田内堀甲山         | 6.1 | 57  | 3.17                | 8    |

| ため池番号     | ため池名    |                 | 所在地                   | 堤高   | 堤長   | 総貯水量   | 被害<br>戸数 |
|-----------|---------|-----------------|-----------------------|------|------|--------|----------|
|           |         |                 |                       | (m)  | (m)  | (千 m3) |          |
| 343810073 | 大浜池     | おおはまいけ          | 吉田字内堀 2030-1          | 3.6  | 35.5 | 3.6    | 15       |
| 343810074 | 横山池     | よこやまいけ          | 上入江字宮崎 1382-1, 1382-2 | 2.2  | 74   | 2.1    | 1        |
| 343810077 | 余谷池     | よたにいけ           | 下入江字余谷                | 6.5  | 130  | 9.95   | 33       |
| 343810078 | 灰谷池     | はいだにいけ          | 桂灰谷 70                | 5.4  | 45   | 3.15   | 7        |
| 343810079 | 峠池      | とうげいけ           | 桂字下峠 911, 字峠 5        | 3.32 | 44   | 3.32   | 5        |
| 343810080 | 高野 2 号池 | こうや 2 ごうい<br>け  | 桂字山奥                  | 5.2  | 170  | 8.97   | 12       |
| 343810081 | 高野 1 号  | こうや 1 ごう        | 桂字山奥                  | 6.2  | 75   | 8.51   | 17       |
| 343810082 | 高野 3 号  | こうや 3 ごう        | 高野字大師 574-2           | 1.6  | 21   | 0.1    | 1        |
| 343810083 | 後谷池     | うしろだにいけ         | 上入江                   | 8.8  | 45.5 | 11     | 11       |
| 343810084 | 於手保池    | おてぼいけ           | 多治比字滝谷山               | 9    | 32   | 41.06  | 8        |
| 343810086 | 国司 2 号  | くにし 2 ごう        | 国司字胡山 2               | 4.4  | 48   | 3.24   |          |
| 343810088 | 国司 4 号  | くにし 4 ごう        | 国司字胡山 3               | 3.6  | 55   | 4.49   |          |
| 343810089 | 国司 5 号  | くにし 5 ごう        | 国司字胡山 4               | 2.2  | 62   | 0.96   |          |
| 343810091 | 新堤池     | しんづつみいけ         | 中馬水越マナダ山              | 5.1  | 45   | 3.65   | 8        |
| 343810095 | 吉見池     | よしみいけ           | 多治比字曲り 2301           | 1.8  | 21   | 0.08   | 1        |
| 343810098 | 清水池     | しみずいけ           | 中馬字明官地 962            | 1.7  | 18   | 0.34   | 1        |
| 343810102 | 古土居池    | ふるどいけ           | 中馬字古土居 444            | 3.7  | 40   | 1.8    | 2        |
| 343810103 | 境ため池    | さかいためいけ         | 大字常楽寺字平之上             | 4.4  | 32   | 1.42   | 12       |
| 343810106 | 宮之城墓苑池  | みやのじょうぼ<br>えんいけ | 川本字景田 1369            | 3.0  | 26   | 0.20   | 7        |
| 343810107 | 花咲き公園池  | はなさきこうえ<br>んいけ  | 中馬字地後安                | 3.0  | 30   | 0.50   | 14       |
| 343810108 | 寛田池 1 号 | かんだいけ 1 ご<br>う  | 小山字番掛 299-1           | 3.0  | 18   | 0.30   | 6        |
| 343810109 | 寛田池 2 号 | かんだいけ 2 ご<br>う  | 小山字番掛 291             | 3.0  | 28   | 0.30   | 3        |
| 343810110 | 前重池 1 号 | まえしげいけ 1<br>ごう  | 小山字番掛 313-3           | 4.5  | 23   | 0.30   | 2        |

八千代町

| ため池番号     | ため池名              |                           | 所在地                                | 堤高   | 堤長   | 総貯水量<br>(千 m3) | 被害<br>戸数 |
|-----------|-------------------|---------------------------|------------------------------------|------|------|----------------|----------|
|           |                   |                           |                                    | (m)  | (m)  |                |          |
| 343820001 | 勝武ヶ原              | しょうぶがはら                   | 向山字備前防 10120-7                     | 2    | 41   | 1.4            | 1        |
| 343820003 | 土井                | どい                        | 向山字大原 1146                         | 4    | 15   | 0.1            |          |
| 343820007 | 森実                | もりざね                      | 上根森実 640-2                         | 3.5  | 17   | 0.35           |          |
| 343820008 | 山陽池               | さんよういけ                    | 上根字北裏 967                          | 6.3  | 177  | 13.7           |          |
| 343820009 | 後山 1 号            | うしろやま 1 ごと                | 向山字後山 685                          | 0.51 | 60   | 0.51           | 3        |
| 343820011 | 源田 1 号            | げんだ 1 ごと                  | 上根字源田 1012                         | 5.4  | 41   | 2.5            | 4        |
| 343820013 | 源田 3 号            | げんだ 3 ごと                  | 上根字日南 1181                         | 2.9  | 51   | 0.6            | 8        |
| 343820014 | 田中                | たなか                       | 上根字時ヶ丸 32-2                        | 5    | 52   | 1.1            | 31       |
| 343820015 | 大和池               | やまといけ                     | 下根字四の谷 919                         | 15.2 | 99.7 | 228            | 22       |
| 343820016 | 京免                | きょうめん                     | 下根字京免 2823-2                       | 2.4  | 44   | 0.5            | 18       |
| 343820018 | 琵琶ヶ屋敷             | びわがやしき                    | 佐々井字谷ノ城 11787-1 の一部                | 12.5 | 64   | 12             | 2        |
| 343820020 | 南合谷溜池<br>(山道 2 号) | なごうだにためい<br>け (さんどう 2 ごと) | 佐々井字山道 10682 番地<br>(佐々井為政 1682 番地) | 4.6  | 53   | 7.9            | 5        |
| 343820022 | 橋谷                | はしだに                      | 佐々井字橋谷 10589-2                     | 8.74 | 29.8 | 8.74           | 37       |
| 343820023 | 西の奥 1 号           | にしのおく 1 ごと                | 勝田字堂念 871                          | 4.5  | 59   | 4.6            | 9        |
| 343820025 | 西の奥 3 号           | にしのおく 3 ごと                | 勝田字西の奥 10091-2                     | 4.8  | 50   | 3.1            |          |
| 343820027 | 山梨                | さんなし                      | 勝田字中山 10476-4                      | 1.6  | 27   | 0              | 2        |
| 343820028 | 安清                | やすきよ                      | 土師字寺地 427                          | 0.09 | 31   | 0.09           | 3        |
| 343820029 | 道ヶ谷 1 号           | みちがたに 1 ごと                | 土師字新米 596-2 (下の谷)                  | 3.9  | 63   | 1.4            | 1        |
| 343820030 | 道ヶ谷 2 号           | みちがたに 2 ごと                | 土師字小掛 629-1                        | 1.65 | 37   | 1.1            | 5        |
| 343820031 | 下大又               | しもおおまた                    | 勝田字下大又 10932-4                     | 5    | 27   | 0.8            |          |
| 343820032 | 中大又               | なかおおまた                    | 勝田字中大又 10688-2                     | 5.5  | 39   | 2.6            | 4        |
| 343820033 | 奥大又               | おくおおまた                    | 勝田字上大又 2183                        | 5    | 27   | 1.8            |          |

美土里町

| ため池番号     | ため池名   |              | 所在地            | 堤高    | 堤長    | 総貯水量<br>(千 m <sup>3</sup> ) | 被害<br>戸数 |
|-----------|--------|--------------|----------------|-------|-------|-----------------------------|----------|
|           |        |              |                | (m)   | (m)   |                             |          |
| 342140005 | 有藤池    | ありとういけ       | 本郷             |       |       |                             |          |
| 343830006 | 大峠池    | おおたおいけ       | 横田             | 35.28 | 82    | 35.28                       | 4        |
| 343830007 | 前岡     | まえおか         | 横田字鳥信 14194-13 | 0.13  | 15.5  | 0.13                        | 1        |
| 343830011 | 重信日南1号 | しげのぶひな 1 ごと  | 横田字日南          | 2.8   | 60    | 1.3                         | 3        |
| 343830014 | 脇山4号   | わきやま 4 ごと    | 横田             | 0.09  | 15    | 0.09                        |          |
| 343830015 | 脇山3号   | わきやま 3 ごと    | 横田             | 1.4   |       | 0.05                        |          |
| 343830020 | 細田     | ほそだ          | 横田字上里 4945-2   | 0.4   | 56    | 0.4                         | 6        |
| 343830021 | 仁井     | にい           | 横田字上里 4887     | 1.5   | 29.5  | 0.1                         |          |
| 343830023 | 増田1号   | ますだ 1 ごと     | 横田             | 1.8   |       | 0.08                        |          |
| 343830025 | 近藤     | こんどう         | 横田字川撫迫         | 3.4   | 46    | 0.5                         | 6        |
| 343830026 | 高本     | こうもと         | 横田 4359-1      | 1.9   |       | 0.18                        |          |
| 343830027 | うねまさ池  | うねまさいけ       | 横田字白ヶ原無番地      | 3.9   | 22    | 2.5                         | 3        |
| 343830028 | 真蔵坊    | しんぞうぼう       | 横田             | 0.55  | 56    | 0.55                        |          |
| 343830030 | 水越3号池  | みずこし 3 ごといけ  | 横田字水越          | 4.6   | 31    | 3.7                         | 1        |
| 343830031 | 水越2号池  | みずこし 2 ごといけ  | 横田字水越          | 4.4   | 40    | 3.2                         |          |
| 343830034 | 竹之内1号池 | たけのうち 1 ごといけ | 横田字竹之内 1038 ほか | 11    | 133   | 50                          |          |
| 343830035 | 竹之内2号池 | たけのうち 2 ごといけ | 横田字竹ノ内         | 3.6   | 125   | 5.1                         | 1        |
| 343830036 | 鳥掛1号池  | とりかけ 1 ごといけ  | 横田字鳥掛          | 4.1   | 128   | 6.2                         | 1        |
| 343830040 | 新堤     | しんづつみ        | 横田字高橋          | 5.3   | 81    | 5.5                         | 42       |
| 343830041 | 梅之木谷   | うめのきだに       | 横田字高橋          | 2.4   | 60    | 0.73                        | 2        |
| 343830044 | 久保土居池  | くぼどいいけ       | 横田字上田 1839-1   | 6     | 183   | 20                          | 66       |
| 343830047 | 漆ヶ谷池   | うるしがたにいけ     | 横田             | 5.3   | 32    | 5.28                        | 2        |
| 343830048 | 寺奥池    | てらおくいけ       | 横田             | 13.8  | 100.2 | 100                         | 7        |
| 343830050 | 原2号    | はら 2 ごと      | 横田字上隠地         | 3.8   | 34    | 2.6                         | 6        |
| 343830055 | 谷口2号   | たにぐち 2 ごと    | 本郷字谷口          | 0.29  | 16    | 0.29                        | 2        |
| 343830058 | 大幡1号   | おおばん 1 ごと    | 本郷字谷口          | 6.2   | 80    | 3.7                         | 7        |
| 343830062 | 岩村     | いわむら         | 本郷字重清          | 0.43  | 24    | 0.43                        | 9        |
| 343830064 | いもにや   | いもにや         | 本郷字長平          | 4.5   | 60    | 4.5                         | 6        |
| 343830068 | 城平池    | じょうひらいけ      | 本郷字城平          | 1.4   | 17    | 1.4                         | 4        |
| 343830070 | 菅原     | すがはら         | 本郷             | 0     | 13    | 0.03                        | 2        |
| 343830073 | 黒本     | くろもと         | 横田             | 0.6   |       | 0.008                       |          |
| 343830075 | 大上1号   | おおうえ 1 ごと    | 横田             | 1.2   | 20    | 0                           |          |
| 343830079 | 橘      | たちばな         | 本郷字広森 2648-2   | 0.04  | 15    | 0.04                        | 1        |
| 343830080 | 峠城池    | たおじょういけ      | 本郷字加賀矢 2857    | 3.1   | 53    | 1.3                         | 7        |
| 343830083 | 峠田池    | たおだいけ        | 本郷字有藤 3074-2   | 3.8   | 24    | 1.9                         | 8        |
| 343830086 | 山根     | やまね          | 本郷字道円田 4334    | 1.4   | 11    | 0                           | 2        |
| 343830087 | 沖本     | おきもと         | 本郷字広谷 2622     | 0.014 | 13    | 0.014                       |          |
| 343830091 | 反本     | そりもと         | 本郷             | 0.05  | 9.5   | 0.05                        |          |
| 343830094 | 隠居     | いんきよ         | 本郷字反田          | 0.3   | 20    | 0.3                         | 1        |
| 343830095 | 塩瀬     | しおせ          | 本郷字小塩瀬 5016-1  | 4.6   | 43    | 6.4                         | 1        |
| 343830096 | 沖下塩瀬   | おきもしおせ       | 本郷字岡本 4773     | 2.5   | 46    | 0.6                         | 1        |
| 343830098 | 大石ヶ谷   | おおいしがたに      | 本郷字大石ヶ谷        | 7.2   | 64    | 6.6                         | 15       |

| ため池番号     | ため池名 |          | 所在地                         | 堤高    | 堤長   | 総貯水量   | 被害<br>戸数 |
|-----------|------|----------|-----------------------------|-------|------|--------|----------|
|           |      |          |                             | (m)   | (m)  | (千 m3) |          |
| 343830101 | 高藤   | たかとう     | 北字下黒 6104                   | 2     | 12.5 | 0.2    |          |
| 343830110 | 叶口   | かなくち     | 北                           | 1.2   | 50   | 1.2    | 1        |
| 343830111 | 竹増   | たけます     | 北                           | 0.06  | 19   | 0.06   | 5        |
| 343830116 | 妻ヶ谷  | つまがたに    | 北字妻ヶ谷                       | 3.5   | 49   | 2.1    | 3        |
| 343830125 | 西川   | にしかわ     | 北字 2657-1                   | 0.06  | 13   | 0.06   |          |
| 343830129 | 大迫谷池 | おおさこだにいけ | 北字穴峯                        |       |      |        |          |
| 343830130 | 平城   | ひらしろ     | 北字 3028-1                   | 0.55  | 35   | 0.55   | 2        |
| 343830131 | 雁子原池 | がんこばらいけ  | 北字雁子原                       | 3.3   | 66   | 5.3    | 4        |
| 343830140 | 田丸   | たまる      | 生田                          | 0.17  | 19   | 0.17   | 2        |
| 343830149 | 吉ヶ迫  | よしがさこ    | 桑田字日南                       | 5     | 40   | 2.7    | 4        |
| 343830158 | 谷本   | たにもと     | 横田字上里 4958 -<br>3, 4958 - 5 | 0.205 | 20.5 | 0.21   | 1        |
| 343830160 | 折田   | おりた      | 北字栃木 159                    | 3.5   | 4    | 0.1    | 3        |

## 高宮町

| ため池番号     | ため池名           |                    | 所在地                   | 堤高   | 堤長    | 総貯水量<br>(千 m <sup>3</sup> ) | 被害<br>戸数 |
|-----------|----------------|--------------------|-----------------------|------|-------|-----------------------------|----------|
|           |                |                    |                       | (m)  | (m)   |                             |          |
| 343840001 | 山本 2 号池        | やまもと 2 ごうい<br>け    | 原田字榎細 11398-1         | 2    | 32    | 2.03                        | 1        |
| 343840004 | 山田池            | やまだいけ              | 原田字粒ケ谷 3915-2         | 1.9  | 37    | 0.2                         |          |
| 343840005 | 粒ケ谷池           | くいがたにいけ            | 原田字中山無地番              | 2.5  | 60    | 1.1                         |          |
| 343840006 | 山本 1 号池        | やまもと 1 ごうい<br>け    | 原田字榎細 11378-5 の<br>一部 | 2    | 33    | 1.98                        | 2        |
| 343840009 | なるとこため<br>池    | なるとこためいけ           | 原田字権現 11201-4         | 2.6  | 52    | 1.8                         |          |
| 343840020 | 佐々木 2 号池       | ささき 2 ごういけ         | 原田字明連 830             | 2.4  | 43    | 0.9                         |          |
| 343840029 | 久保田池           | くぼたいけ              | 原田字上仁王丸 1244-2        | 0.3  | 21    | 0.3                         | 1        |
| 343840031 | 石迫堤池           | いしさこつつみい<br>け      | 原田字登合                 | 3.3  | 31.7  | 2                           | 3        |
| 343840032 | あじろ谷池          | あじろだにいけ            | 原田字段城丸 10957-2        | 6.7  | 33    | 3.3                         |          |
| 343840033 | 道面池            | どうめんいけ             | 原田字米山 4230            | 3.5  | 42    | 1.8                         | 2        |
| 343840034 | 舂納屋池           | ますなやいけ             | 原田字保多ケ谷 甲<br>4139-1   | 4.7  | 31    | 6.4                         |          |
| 343840037 | 清水上ため池         | しみずがみためい<br>け      | 原田字金ヶ峠 1009-2         | 1.9  | 33    | 0.3                         | 2        |
| 343840038 | 清水前ため池         | しみずまえためい<br>け      | 原田字金ヶ峠 1009-1         | 1.6  | 32    | 0.2                         | 1        |
| 343840040 | 奥のつつみ池         | おくのつつみいけ           | 原田字赤道 1086            | 1.44 | 15    | 1.44                        |          |
| 343840044 | 風呂山堤           | ふろやまつつみ            | 原田字粒原 3729            | 2.55 | 32    | 2.55                        | 7        |
| 343840046 | 鳥越 1 号ため<br>池上 | とりごえ 1 ごうた<br>めいけ  | 原田字鳥越 11744           | 4.2  | 63    | 9.4                         | 5        |
| 343840047 | 鳥越 2 号ため<br>池下 | とりごえ 2 ごうた<br>めいけ  | 原田字鳥越 11736           | 7.1  | 65    | 19.4                        | 5        |
| 343840048 | 後山 1 号ため<br>池  | うしろやま 1 ごう<br>ためいけ | 原田字風呂山 11439          | 9.72 | 55    | 9.72                        |          |
| 343840052 | 新堂ため池          | しんどうためいけ           | 原田字鷹止 10348-4         | 1.7  | 135   | 0.9                         | 2        |
| 343840055 | 清水迫ため池         | しみずさこためい<br>け      | 原田字風呂山 11514-14       | 5.5  | 38    | 14.1                        | 3        |
| 343840056 | 粒原ため池          | くいわらためいけ           | 原田字風呂山 11489          | 4.5  | 64    | 16                          | 1        |
| 343840057 | 中土ため池          | なかどためいけ            | 原田字上岡田 3478           | 3.3  | 55    | 3.6                         | 4        |
| 343840059 | 小鳥越ため池         | ことりごえためい<br>け      | 原田字後岡城 11621          | 3.2  | 72    | 3.1                         | 2        |
| 343840061 | 中川 2 号ため<br>池  | なかがわ 2 ごうた<br>めいけ  | 原田字簾 66-1 に隣接         | 1.6  | 39    | 0.83                        | 2        |
| 343840062 | 奥の谷ため池         | おくのたにためい<br>け      | 原田字円敷 280-1 に隣<br>接   | 4.3  | 63    | 5.6                         |          |
| 343840066 | 切田ため池          | きりたためいけ            | 原田字向切田 437            | 6.9  | 107.3 | 6.2                         |          |
| 343840070 | 大平ため池          | おおひらためいけ           | 原田字日南側 11420          | 3.5  | 31    | 1.3                         | 1        |
| 343840071 | 迫の奥ため池         | さこのおくためい<br>け      | 原田字日南側 11425          | 4.8  | 27    | 2.4                         | 6        |
| 343840079 | 大堤             | おおつつみ              | 佐々部字矢谷 309            | 4.3  | 114   | 0.4                         | 1        |
| 343840080 | 古場ため池          | こばためいけ             | 房後字古場 562             | 4.2  | 55    | 2.5                         | 8        |
| 343840081 | 石田ため池          | いしだためいけ            | 房後字石田 559             | 8.1  | 61    | 8.1                         | 9        |
| 343840082 | 恵下谷 2 号た<br>め池 | えげたに 2 ごうた<br>めいけ  | 房後字恵下谷 100342<br>の一部  | 2    | 30    | 0.4                         |          |
| 343840083 | 道下ため池          | みちしたためいけ           | 房後字梅ヶ迫 804-2          | 3.4  | 28    | 0.3                         |          |
| 343840084 | 大歳ため池          | おおとしためいけ           | 房後字梅ヶ迫 760            | 3.4  | 30    | 1.2                         | 1        |
| 343840085 | 柳谷 3 号ため<br>池  | やなぎたに 3 ごう<br>ためいけ | 房後字柳谷 7               | 6.6  | 43    | 6.6                         |          |
| 343840087 | 恵下谷 1 号た<br>め池 | えげたに 1 ごうた<br>めいけ  | 房後恵下谷 10366           | 3.6  | 38    | 2.2                         | 8        |

| ため池番号     | ため池名       |                 | 所在地                     | 堤高   | 堤長  | 総貯水量   | 被害<br>戸数 |
|-----------|------------|-----------------|-------------------------|------|-----|--------|----------|
|           |            |                 |                         | (m)  | (m) | (千 m3) |          |
| 343840092 | 今井3号ため池    | いまい3 ござためいけ     | 房後字原古場 10705-1          | 0.07 | 9   | 0.07   |          |
| 343840095 | 日詰ため池      | ひづめためいけ         | 房後字白鳥 10990             | 2.18 | 35  | 2.18   | 3        |
| 343840096 | 新見ため池      | にいみためいけ         | 房後字表郷 1254-1            | 3.2  | 28  | 0.8    |          |
| 343840097 | 迫田ため池      | さこだためいけ         | 房後字用田 652               | 1    | 50  | 1      |          |
| 343840098 | 用田ため池      | ようたためいけ         | 房後字岡山 10210, 字恵下谷 10341 | 3.7  | 88  | 4.8    | 1        |
| 343840099 | 柳谷1号ため池    | やなぎたに1 ござためいけ   | 房後字柳谷 10631-1           | 5.4  | 64  | 7.4    | 10       |
| 343840100 | 山田1号ため池    | やまだ1 ござためいけ     | 房後字中善寺 1376             | 0.29 | 23  | 0.29   |          |
| 343840103 | 山口新作横ため池   | やまぐちしんさくよこためいけ  | 来女木字上宮迫 1756            | 0.3  | 47  | 0.3    | 1        |
| 343840104 | 大仙1号ため池    | だいせん1 ござためいけ    | 来女木山王平 1263             | 3.5  | 34  | 12     |          |
| 343840105 | 大仙2号ため池    | だいせん2 ござためいけ    | 来女木山王平 1263             | 3    | 27  | 6.3    |          |
| 343840109 | 吉田屋ため池     | よしだやためいけ        | 来女木字日野原 2167            | 1.8  | 57  | 0.2    | 5        |
| 343840111 | 永迫ため池      | ながさこためいけ        | 来女木字後迫                  | 2.7  | 23  | 1.9    | 2        |
| 343840113 | 雪貞の上ため池    | ゆきさだのかみためいけ     | 来女木字後迫                  | 3.2  | 48  | 0.6    | 1        |
| 343840115 | 宮野ため池      | みやのためいけ         | 来女木字宮野 858              | 9.4  | 70  | 30     | 10       |
| 343840117 | 城ヶ迫奥ため池    | じょうがさこおくためいけ    | 来女木字城ヶ迫 275             | 2.3  | 55  | 1.2    | 4        |
| 343840118 | はんぞうため池    | はんぞうためいけ        | 来女木字松尾迫                 | 4.1  | 69  | 9.3    | 11       |
| 343840119 | 城ヶ迫(児玉)ため池 | じょうがさこ(こだま)ためいけ | 来女木字城ヶ迫 294-1           | 3    | 35  | 2.36   | 6        |
| 343840122 | 神田ため池      | かんだためいけ         | 来女木字神田側 332             | 1.9  | 19  | 0.3    | 10       |
| 343840123 | 城ヶ迫ため池     | じょうがさこためいけ      | 来女木字城ヶ迫 317             | 3.6  | 68  | 8.8    | 7        |
| 343840124 | 桂ヶ迫        | かつらがさこ          | 来女木字行田桂ヶ迫 1534          | 53   | 63  | 53     | 5        |
| 343840127 | 小迫ため池      | こさこためいけ         | 羽佐竹字 592 隣接             | 0.63 | 70  | 0.63   | 1        |
| 343840128 | 細河内ため池     | ほそごうちためいけ       | 原田字細河内 3032             | 5.1  | 68  | 19.7   | 4        |
| 343840129 | 陣ヶ丸ため池     | じんがまるためいけ       | 原田字土居谷 12562            | 4.3  | 54  | 5.3    | 2        |
| 343840130 | 土居谷ため池     | どいだにためいけ        | 原田字土居谷 2062             | 2.3  | 48  | 1      | 4        |
| 343840132 | 馬台ため池      | ばだいためいけ         | 原田字穴戸城 2744             | 3.4  | 79  | 6.5    | 3        |
| 343840134 | 上野2号ため池    | うえの2 ござためいけ     | 原田字前土居谷 2526            | 0.1  | 23  | 0.1    |          |
| 343840135 | 上野1号ため池    | うえの1 ござためいけ     | 原田字前土居谷 2526            | 0.1  | 23  | 0.1    |          |
| 343840136 | 東城上ため池     | ひがしじょうかみためいけ    | 原田字大東 1058-1            | 4.6  | 62  | 4.1    | 2        |
| 343840137 | 岡田ため池      | おかだためいけ         | 原田字東城 1426              | 4    | 104 | 4.3    | 4        |
| 343840138 | 大正池        | たいしょういけ         | 原田字上城 12937-137         | 7.9  | 55  | 59.9   | 3        |
| 343840139 | 明治ため池      | めいじためいけ         | 原田字上城 12937-133         | 7.1  | 100 | 42.2   | 2        |
| 343840140 | 新池         | しんいけ            | 原田字上城 12937-61          | 4.9  | 133 | 18     | 3        |

| ため池番号     | ため池名       |                | 所在地                | 堤高   | 堤長   | 総貯水量                | 被害<br>戸数 |
|-----------|------------|----------------|--------------------|------|------|---------------------|----------|
|           |            |                |                    | (m)  | (m)  | (千 m <sup>3</sup> ) |          |
| 343840141 | 中池         | なかいけ           | 原田字上城 12937-93     | 10.1 | 65.5 | 14                  | 1        |
| 343840143 | 馬場奥上ため池    | ばばおくかみためいけ     | 原田字上城 1916         | 4.2  | 68   | 2.7                 | 1        |
| 343840144 | 馬場奥下池      | ばばおくしもいけ       | 原田字上城 1913         | 4.3  | 60   | 4.4                 | 2        |
| 343840145 | 滋光院ため池     | じこういんためいけ      | 原田字土居谷 2589        | 3.8  | 58   | 1.6                 | 2        |
| 343840146 | 東城ため池      | ひがしじょうためいけ     | 原田字大東 1064, 1057-1 | 5.6  | 145  | 29.6                | 1        |
| 343840148 | 遠野正男 1 号   | とうのまさお 1 ごと    | 原田字後土居谷 2639-2     | 1.1  | 20   | 0.1                 |          |
| 343840150 | 遠野尚        | とうのひさし         | 原田字後土居谷 2658-1     | 0.1  | 22   | 0.1                 | 1        |
| 343840153 | 八幡原桜谷ため池   | やはたばらさくらだにためいけ | 羽佐竹字八幡原 788        | 6.2  | 45   | 28.3                | 6        |
| 343840157 | 釜ヶ谷ため池     | かまがたにためいけ      | 羽佐竹字寺峠 10360       | 3.8  | 50   | 3.1                 | 6        |
| 343840159 | 後谷新堤       | うしろたにしんづつみ     | 羽佐竹字後谷 10735-2     | 8.2  | 42   | 3.5                 | 3        |
| 343840160 | 大番谷ため池     | おおばんたにためいけ     | 羽佐竹前側              | 2.8  |      | 1                   |          |
| 343840163 | 原山二号ため池    | はらやまにござためいけ    | 羽佐竹字法子峠 11851-1    | 5    | 128  | 19.7                | 6        |
| 343840165 | 下竹貞 2 号ため池 | しもたけさだ 2 ごと    | 川根下竹貞              | 5.6  | 45   | 13.2                | 3        |
| 343840167 | うんのため池     | うんのためいけ        | 川根字西川 4211-1       | 3.4  | 34   | 0.9                 | 2        |
| 343840169 | ざもんざため池    | ざもんざためいけ       | 川根字西川              | 2.9  | 21   | 1.2                 | 2        |
| 343840176 | 岩井ため池      | いわいためいけ        | 船木字用地 3922         | 0.1  | 22   | 0.1                 | 1        |
| 343840177 | 福丸ため池      | ふくまるためいけ       | 船木字福丸山 3014        | 0.2  | 19   | 0.2                 | 4        |
| 343840178 | 山田ため池      | やまだためいけ        | 船木字甲 1508          | 0.1  | 16   | 0.1                 | 1        |
| 343840182 | 塩谷堤 No.1   | しおたにつつみ 1      | 船木字上用地 10830       | 3    | 20   | 0.1                 | 2        |
| 343840185 | 平田堤 (No.3) | ひらたつつみ 3       | 船木字上用地 10861-2     | 1.7  | 12   | 0.1                 |          |
| 343840187 | 難波ため池      | なんばためいけ        | 船木字 11289-1 の一部    | 3.2  | 12   | 0.3                 |          |
| 343840188 | 曾呂義ため池     | そろぎためいけ        | 船木字中田山 11193       | 4.6  | 36   | 2.2                 | 11       |
| 343840189 | 高丸ため池 1 号  | たかまるためいけ 1 ごと  | 船木字天王 2817         | 3.1  | 66   | 10.2                | 5        |
| 343840190 | 高丸ため池 2 号  | たかまるためいけ 2 ごと  | 船木字天王 12819-2      | 1.1  | 34   | 1.1                 | 3        |
| 343840191 | 清水谷ため池     | しみずだにためいけ      | 船木東島之尾             | 7    | 51   | 1.2                 | 8        |
| 343840195 | 水谷安作ため池    | みずたにあずくりためいけ   | 船木字天王 12885-2      | 4.4  | 33   | 4.3                 |          |
| 343840196 | 上堤         | うえづつみ          | 船木字谷塚 11687        | 4.2  | 41   | 8.9                 | 4        |
| 343840206 | 寄光堤        | よせみつつみ         | 佐々部字野部 634 の一部     | 0.1  | 13   | 0.1                 | 1        |
| 343840208 | 青木堤        | あおきづつみ         | 佐々部字野部 820         | 0.7  | 25   | 0.7                 | 3        |
| 343840209 | 眞名堤        | まなつつみ          | 佐々部字石原             | 6    | 56.5 | 30.6                | 9        |
| 343840211 | 下堤         | したつつみ          | 佐々部字五十貫部 663-2     | 2.5  | 18.8 | 0                   | 9        |
| 343840212 | 上堤         | うえつつみ          | 佐々部字光明寺 691-2      | 2.7  | 14.5 | 0                   |          |
| 343840213 | 入山堤        | いりやまづつみ        | 佐々部五十貫部 663-2      | 4.7  |      | 1                   |          |
| 343840214 | 山坂堤        | やまさかずつみ        | 佐々部字牛島 267-1       | 0.6  | 32   | 0.6                 | 3        |



| ため池番号     | ため池名  |                | 所在地            | 堤高  | 堤長   | 総貯水量   | 被害<br>戸数 |
|-----------|-------|----------------|----------------|-----|------|--------|----------|
|           |       |                |                | (m) | (m)  | (千 m3) |          |
| 343840216 | 牛島1号堤 | うしじま1ごうつ<br>つみ | 佐々部字大畑 238     | 2.1 | 24.5 | 0.3    |          |
| 343840218 | 下ノ谷堤  | しものたにつつみ       | 佐々部字牛島 246     | 1.3 | 42   | 0.6    |          |
| 343840219 | 大迫堤   | おおごこつつみ        | 佐々部字前側         | 2.7 |      | 0.8    | 7        |
| 343840221 | 辰頭ため池 | たつがしらためい<br>け  | 原田字辰頭 12154    | 8   | 82   | 61.7   | 17       |
| 343840222 | 森屋堤   | もりやづつみ         | 原田字森屋 11536    | 3.4 | 31   | 3.7    | 3        |
| 343840224 | 向神池   | こうじんいけ         | 原田字宍戸山 12088-1 | 4.3 | 64   | 0.9    | 1        |

甲田町

| ため池番号     | ため池名     |               | 所在地               | 堤高   | 堤長   | 総貯水量   | 被害戸数 |
|-----------|----------|---------------|-------------------|------|------|--------|------|
|           |          |               |                   | (m)  | (m)  | (千 m3) |      |
| 343850001 | 吉岡池      | よしおかいけ        | 稼地字下郷 867         | 6    | 21   | 4      | 2    |
| 343850003 | 竜王 2 号池  | りゅうおう 2 ごういけ  | 稼地字下郷 811         | 1.6  | 38   | 1.55   | 4    |
| 343850009 | 西の谷大池    | にしのだにおおいけ     | 稼地字西谷 625         | 4.6  | 40.5 | 4.9    | 3    |
| 343850010 | 西の谷新池    | にしのだにしんいけ     | 稼地黒平 10389-3 ほか   | 8.3  | 41   | 4.32   |      |
| 343850012 | 竹本池      | たけもといけ        | 稼地字寺迫             | 1.5  | 31   | 0.1    |      |
| 343850015 | 土橋池      | どばしいけ         | 稼地字土橋 264         | 4.2  | 33   | 3.7    | 3    |
| 343850016 | 市畑 1 号池  | いちばた 1 ごういけ   | 稼地字市畑 402         | 6.4  | 50   | 12.9   | 5    |
| 343850022 | 深田池      | ふかだいけ         | 浅塚字深田 25, 26      | 6.3  | 57   | 31     | 11   |
| 343850023 | 風呂ヶ谷池    | ふろがだにいけ       | 浅塚平田 356          | 4.9  | 14   | 0.4    | 2    |
| 343850030 | 御田池      | おんだいけ         | 深瀬字幸地屋 850-5 ほか   | 5.5  | 58   | 5.5    | 15   |
| 343850031 | 幸地屋池     | こうじやいけ        | 深瀬字幸地屋 892-1      | 4.8  | 51   | 4.8    | 16   |
| 343850034 | 釈迦谷 1 号池 | しゃかだに 1 ごういけ  | 深瀬字天王山 695        | 3    | 37   | 3.42   | 19   |
| 343850035 | 釈迦谷 2 号池 | しゃかだに 2 ごういけ  | 深瀬字 1062          | 7.56 | 60   | 7.56   | 20   |
| 343850038 | 水神池      | すいじんいけ        | 下甲立字峨垂月 1054-2 ほか | 6.3  | 53   | 13     | 10   |
| 343850039 | 中尾池      | なかおいけ         | 深瀬字中尾 1218-3      | 8.3  | 60   | 32.8   | 9    |
| 343850041 | 段林池      | だんばやしいけ       | 下甲立字手斧磨 490       | 11   | 83   | 58.6   | 25   |
| 343850043 | 手斧磨 1 号池 | ちょうのとぎ 1 ごういけ | 下甲立字手斧磨 428       | 5.5  | 93   | 26.6   | 15   |
| 343850045 | 牧谷 1 号池  | まきだに 1 ごういけ   | 下甲立字枚谷 376        | 7.2  | 65   | 16.3   | 38   |
| 343850046 | 牧谷 2 号池  | まきだに 2 ごういけ   | 下甲立字枚谷 340        | 6.4  | 63   | 12     | 38   |
| 343850049 | 理窓院 1 号池 | りそういん 1 ごういけ  | 下甲立字枚谷 406        | 0.45 | 43   | 0.45   | 2    |
| 343850051 | 福丸池      | ふくまるいけ        | 下甲立福丸 1107        | 2.1  | 30   | 0.5    | 4    |
| 343850053 | 向小路池     | むかいこうじいけ      | 上甲立字向小路 1336      | 4.2  | 56   | 2.6    | 6    |
| 343850055 | 向小路 2 号池 | むかいこうじ 2 ごういけ | 上甲立字向小路 1376-2    | 4    | 19   | 0.9    | 5    |
| 343850056 | 向小路 3 号池 | むかいこうじ 3 ごういけ | 上甲立字向小路 1376-3    | 2.3  | 23   | 0.9    | 6    |
| 343850057 | 観音谷池     | かんおんだにいけ      | 高田原字後平佐山          | 7.1  | 34   | 3.9    | 22   |
| 343850058 | 甲斐池      | かいいけ          | 高田原字後平佐山          | 4.2  | 26   | 0.8    | 6    |
| 343850060 | 笠岡池      | かさおかいけ        | 高田原毛宗坊山           | 2.8  | 47   | 2.3    |      |
| 343850061 | 川岡池      | かわおかいけ        | 高田原毛宗坊山           | 0.2  | 38   | 0.2    | 1    |
| 343850062 | 長屋池      | ながやいけ         | 高田原日浦山            | 8    | 76   | 10.53  | 17   |
| 343850065 | 第 2 丸溜池  | だい 2 まるためいけ   | 高田原字下杉            | 2.7  | 25   | 0.2    |      |
| 343850069 | 第 2 元屋分池 | だい 2 もとやぶいけ   | 下小原字山田 1075       | 3.2  | 99   | 2      | 9    |
| 343850072 | 岡実池      | おかざねいけ        | 下小原字宮地 1323       | 1    | 57   | 1.01   |      |
| 343850076 | 大前上池     | おおまえかみいけ      | 下小原上迫 1876-3      | 3.1  | 44.5 | 0.5    | 1    |
| 343850077 | 西本下池     | にしもとしもいけ      | 下小原字上迫 1878-2 ほか  | 3.2  | 38   | 0.8    | 10   |
| 343850078 | 西本上池     | にしもとかみいけ      | 下小原字上迫            | 2.5  | 43   | 0.5    | 1    |

| ため池番号     | ため池名  |              | 所在地                     | 堤高   | 堤長   | 総貯水量   | 被害戸数 |
|-----------|-------|--------------|-------------------------|------|------|--------|------|
|           |       |              |                         | (m)  | (m)  | (千 m3) |      |
| 343850079 | 梅木原池  | うめきばらいけ      | 下小原字中ノ谷                 | 4    | 58   | 2.3    | 5    |
| 343850086 | 上田池   | うえだいけ        | 下小原字大谷 10180            | 3.3  | 40   | 0.8    | 7    |
| 343850089 | 明見1号池 | みょうけん 1 ございけ | 下小原字風ヶ迫 154             | 1.2  | 25   | 0.1    | 2    |
| 343850090 | 平岡池   | ひらおかいけ       | 下小原字風ヶ迫 148-1           | 2.8  | 22   | 0.3    | 3    |
| 343850091 | 山本池   | やまもといけ       | 下小原字宮ヶ谷                 | 2.3  | 26   | 0.3    | 1    |
| 343850092 | 岡堤    | おかづつみ        | 下小原字宮ヶ谷                 | 4.1  | 103  | 3.7    | 8    |
| 343850093 | 岩田池   | いわたいけ        | 下小原字宮ヶ谷                 | 1.6  | 9    | 0.1    |      |
| 343850094 | 竹貞池   | たけさだいけ       | 下小原字宮ヶ谷                 | 2    | 32   | 0.5    | 4    |
| 343850095 | 花の木新堤 | はなのきしんづつみ    | 下小原字訪諏谷                 | 3    | 124  | 3.7    | 10   |
| 343850097 | 岡迫堤   | おかさこづつみ      | 下小原字祇園谷                 | 5    | 31   | 0.7    |      |
| 343850101 | 宮川大池  | みやがわおおいけ     | 下小原字祇園谷                 | 1.1  | 26   | 0.1    |      |
| 343850103 | 八郎池   | はちろういけ       | 下小原字祇園谷 2239            | 2.6  | 28   | 0      | 1    |
| 343850104 | 青野池   | あおのいけ        | 下小原字柳渡                  | 0.8  | 9    | 0      |      |
| 343850105 | 青迫下池  | あおさこしもいけ     | 下小原字青山 12298            | 4.1  | 64   | 2.3    | 11   |
| 343850106 | 青迫上池  | あおさこかみいけ     | 下小原字青山                  | 4.8  | 42   | 0.8    |      |
| 343850107 | 青山堤   | あおやまてい       | 下小原字青山 2306             | 0.1  | 27   | 0.1    | 4    |
| 343850109 | 谷上谷下池 | たにがみだにしもいけ   | 下小原字オケ谷                 | 9.2  | 48   | 7.5    | 14   |
| 343850110 | 谷上谷中池 | たにかみだになかいけ   | 下小原字谷上                  | 4.4  | 28   | 0.8    | 4    |
| 343850111 | 谷上谷上池 | たにがみだにかみいけ   | 下小原字谷上                  | 5.8  | 33.5 | 3.9    | 17   |
| 343850112 | 高木下池  | たかぎしもいけ      | 下小原字城ヶ平 2380            | 0.2  | 25.3 | 0.2    | 1    |
| 343850113 | 高木上池  | たかぎかみいけ      | 下小原字城ヶ平 2382            | 0.2  | 19   | 0.2    | 1    |
| 343850115 | 青山下池  | あおやましもいけ     | 下小原字城ヶ平                 | 2    | 35   | 0.2    | 1    |
| 343850123 | 根武池   | ねぶいけ         | 上小原字高地                  | 5.6  | 109  | 16.6   | 18   |
| 343850124 | 東ため池  | あずまためいけ      | 上小原字東マ 12093            | 4    | 108  | 21.5   | 89   |
| 343850125 | 明德池   | めいとくいけ       | 上小原狼登 1991              | 1.5  | 14   | 0      | 2    |
| 343850126 | 竹光池   | たけみついけ       | 上小原字竹光 584-3            | 4.4  | 86   | 3.7    | 22   |
| 343850130 | 市原1号池 | いちはら 1 ございけ  | 上小原字信清 301-1            | 0.2  | 17   | 0.2    | 1    |
| 343850131 | 市原2号池 | いちはら 2 ございけ  | 上小原字信清 316, 317         | 0.4  | 26   | 0.4    | 1    |
| 343850133 | 坂田大池  | さかたおおいけ      | 上小原字梶免 27-1, 27-2, 27-3 | 0.4  | 26.5 | 0.4    | 2    |
| 343850135 | 奥谷大池  | おくたにおおいけ     | 上小原字先迫 33 の左            | 0.4  | 31   | 0.4    | 1    |
| 343850137 | 小南中池  | こみなみなかいけ     | 上小原字小南 1862             | 0.2  | 43   | 0.2    | 3    |
| 343850138 | 小南大池  | こみなみだいいけ     | 上小原字小南                  | 0.3  | 25   | 0.3    | 2    |
| 343850139 | 黄盤1号池 | おうばん 1 ございけ  | 上小原字黄盤 1693             | 2.3  | 71   | 0.2    | 7    |
| 343850140 | 黄盤2号池 | おうばん 2 ございけ  | 上小原字黄盤 1684             | 6    | 54   | 4.5    | 7    |
| 343850141 | 黄盤3号池 | おうばん 3 ございけ  | 上小原字黄盤                  | 6.6  | 32   | 4.3    |      |
| 343850142 | 尾川池   | おがわいけ        | 上小原字切谷 164              | 0.1  | 31   | 0.1    | 1    |
| 343850146 | 池の内池  | いけのうちいけ      | 上小原字池の内                 | 62.3 | 106  | 62.3   | 6    |
| 343850154 | 升岡池   | ますおかいけ       | 高田原字下杉                  |      |      |        |      |

| ため池番号     | ため池名 |          | 所在地    | 堤高  | 堤長  | 総貯水量   | 被害<br>戸数 |
|-----------|------|----------|--------|-----|-----|--------|----------|
|           |      |          |        | (m) | (m) | (千 m3) |          |
| 322140003 | 塚本溜池 | つかもとためいけ | 下甲立字河平 | 1.5 | 30  |        |          |

向原町

| ため池番号     | ため池名     |                  | 所在地                         | 堤高   | 堤長    | 総貯水量<br>(千 m <sup>3</sup> ) | 被害<br>戸数 |
|-----------|----------|------------------|-----------------------------|------|-------|-----------------------------|----------|
|           |          |                  |                             | (m)  | (m)   |                             |          |
| 343860001 | 小野 1 号池  | おの 1 ごういけ        | 坂字向井原山 63-1                 | 0.2  | 23    | 0.2                         | 3        |
| 343860010 | 尾原小堤池    | おばらこづつみい<br>け    | 坂字尾原 869                    | 1.4  | 40    | 0.5                         | 19       |
| 343860013 | 盗人谷池     | ぬすつとだにいけ         | 坂字大寺山 503-2                 | 5.5  | 82    | 10                          | 23       |
| 343860014 | 観音池      | かのんいけ            | 坂字大寺山 357                   | 4.2  | 31    | 0.7                         | 24       |
| 343860015 | 米田屋池     | よねだやいけ           | 坂字水野内 596-1                 | 2.9  | 64    | 2.89                        | 64       |
| 343860017 | 論山大池     | ろんざんおおいけ         | 坂字大土山 1935-2                | 8    | 178   | 66.7                        | 83       |
| 343860018 | 論山小堤池    | ろんざんこづつみ<br>いけ   | 坂字大土山 1935-3                | 5    | 61    | 7.2                         | 23       |
| 343860019 | 山口源池     | やまぐちげん'いけ        | 坂字水野内 625-2                 | 2.7  | 28    | 1.1                         | 53       |
| 343860020 | 山口池      | やまぐちいけ           | 坂字水野内 635-3                 | 0.1  | 22    | 0.05                        | 2        |
| 343860023 | 平林池      | ひらばやしいけ          | 坂字平林 2816                   | 1.5  | 18    | 0.3                         | 3        |
| 343860027 | 日南迫池     | ひなさこいけ           | 坂字石堂丸山 1065                 | 2.4  | 29    | 0.5                         | 1        |
| 343860034 | 政岡池      | まさおかいけ           | 坂字新宮原山 1265-4               | 0.6  | 26    | 0.6                         |          |
| 343860035 | 山崎池      | やまさきいけ           | 坂字山田 5052                   | 1.8  | 27    | 0.2                         | 3        |
| 343860040 | 末島池      | すえしまいけ           | 坂字湯坂 5462                   | 1    | 13.5  | 0.1                         |          |
| 343860044 | 山田 3 号池  | やまだ 3 ごういけ       | 坂字山田 5093                   | 1.1  | 18    | 0.1                         | 1        |
| 343860046 | 横杉池      | よこすぎいけ           | 坂字山田 5136                   | 4.5  | 36    | 1.7                         | 18       |
| 343860050 | 吹越池      | ふきこしいけ           | 坂字権現山 1684, 1685-<br>1(共有地) | 7.6  | 50    | 5.1                         | 54       |
| 343860051 | 中川池      | なかがわいけ           | 坂字竹之内迫 6433                 | 0.7  | 21    | 0                           | 4        |
| 343860054 | 有木池      | ありきいけ            | 坂字下迫 6442                   | 0.3  | 29    | 0.3                         | 21       |
| 343860055 | 岡田堤      | おかだづつみ           | 長田字岡田 4667                  | 1.9  | 68    | 2                           | 10       |
| 343860056 | 地加清池     | ちかきよいけ           | 戸島字地加清 3016                 | 2.7  | 62    | 0.8                         | 7        |
| 343860060 | 新出池      | しんでいけ            | 戸島字陰地 3405                  | 0.3  | 29    | 0.3                         |          |
| 343860062 | 林池       | はやしいけ            | 戸島真土 3558                   | 1.8  | 45.5  | 0.75                        | 2        |
| 343860063 | 折重 1 号堤  | おりしげ 1 ごうつ<br>つみ | 戸島字隠地 3385-3                | 0.06 | 16    | 0.06                        | 1        |
| 343860066 | 清宗一池     | きよむねいちごう<br>いけ   | 戸島字隠地 3331                  | 0.08 | 38.5  | 0.08                        |          |
| 343860068 | 大幡池      | おおばんいけ           | 戸島字王神谷 2361                 | 6.6  | 89    | 5.8                         | 36       |
| 343860072 | 九品免池     | こぼんめんいけ          | 戸島字道敬 3700                  | 1.6  | 18.5  | 0.2                         | 5        |
| 343860080 | 小林 2 号池  | こばやし 2 ごうい<br>け  | 戸島字道敬 3747                  | 0.2  | 35    | 0.2                         | 1        |
| 343860081 | 小林 3 号池  | こばやし 3 ごうい<br>け  | 戸島字砂田 3853                  | 0.1  | 16    | 0.1                         |          |
| 343860082 | 貞近谷 1 号池 | さだちかだに 1 ご<br>いけ | 戸島字貞近谷 2458                 | 6.5  | 55    | 2.5                         | 16       |
| 343860083 | 貞近谷 2 号池 | さだちかだに 2 ご<br>いけ | 戸島字貞近谷 2461                 | 5    | 53    | 2.5                         | 14       |
| 343860085 | 平木池      | ひらきいけ            | 戸島字一ツ町 2539-3               | 1.9  | 32    | 0.2                         | 1        |
| 343860086 | 水の内池     | みずのうちいけ          | 戸島字水の内                      | 7.4  | 113.3 | 15                          | 3        |
| 343860089 | 折重池      | おりしげいけ           | 戸島字谷合 85-2                  | 1.3  | 20    | 0                           | 1        |
| 343860091 | 新谷池      | しんたにいけ           | 戸島字徳久 103-2                 | 5    | 44    | 1                           | 5        |
| 343860094 | 二の谷 1 号池 | にのたに 1 ごうい<br>け  | 戸島字二の谷 191                  | 2    | 24    | 2                           | 5        |
| 343860095 | 二の谷 2 号池 | にのたに 2 ごうい<br>け  | 戸島字二の谷 145                  | 4    | 36    | 4                           | 5        |
| 343860096 | 金羅池      | かならいけ            | 戸島字広戸 835                   | 1.8  | 12.5  | 0.3                         |          |
| 343860100 | 永時池      | ながときいけ           | 戸島字具路 946-1                 | 0.3  | 36    | 0.3                         | 1        |

| ため池番号     | ため池名     |                  | 所在地           | 堤高   | 堤長   | 総貯水量   | 被害<br>戸数 |
|-----------|----------|------------------|---------------|------|------|--------|----------|
|           |          |                  |               | (m)  | (m)  | (千 m3) |          |
| 343860101 | 今岡池      | いまおかいけ           | 戸島字真栄根 1346   | 1.8  | 25   | 0.2    | 1        |
| 343860103 | 高原共有池 2号 | たかはらきょうゆういけ 2 ごと | 戸島字中須賀 1083   | 0.45 | 42   | 0.45   | 2        |
| 343860107 | 黄金山 2号池  | おうごんざん 2 ごと      | 戸島字正力         | 2.3  | 35   | 0.3    |          |
| 343860108 | 黄金山 5号池  | おうごんざん 5 ごと      | 戸島字黄金山 1322   | 1.9  | 13   | 0.2    |          |
| 343860109 | 新竹 1号池   | しんたけ 1 ごと        | 戸島字末宗 1793    | 0.4  | 30   | 0.4    | 2        |
| 343860111 | 孫兵衛池     | まごべえいけ           | 戸島字地加清 3006   | 1.4  | 37.7 | 0.99   | 13       |
| 343860112 | 孫兵衛新池    | まごべえしんいけ         | 戸島呼岩 2029-3   | 4.5  | 37   | 3      | 35       |
| 343860113 | 六反田池     | ろくたんだいけ          | 字八東戸 2966     | 3.1  | 37   | 1.1    | 10       |
| 343860117 | 新沢池      | しんざわいけ           | 戸島八東戸 2880-3  | 1.4  | 11   | 0.1    |          |
| 343860118 | 龍川池      | たつかわいけ           | 戸島字呼岩 1614    | 1.8  | 30   | 0.3    |          |
| 343860119 | 竹信池      | たけのぶいけ           | 戸島字八東戸 2922-2 | 1.7  | 50   | 0.2    |          |
| 343860123 | 小丸子池     | こまるこいけ           | 長田字姨狭山 117-1  | 4.2  | 29   | 0.3    | 22       |
| 343860125 | 姨狭山 2号池  | おばさやま 2 ごと       | 長田字姨狭山 210-4  | 3.7  | 21   | 0.93   | 27       |
| 343860128 | 沖増池      | おきますいけ           | 長田字大山田 906    | 0.2  | 14.5 | 0.2    | 5        |
| 343860129 | 日焼山新堤    | ひやけやましんづつみ       | 長田字日焼山 637    | 2.3  | 27.5 | 2.3    | 15       |
| 343860130 | 日焼山古堤    | ひやけやくふるづつみ       | 長田字日焼山 642-2  | 4.5  |      | 1.2    |          |
| 343860136 | 高庵寺池     | こうあんじいけ          | 長田字高庵寺 3105   | 2.9  | 65   | 1.1    | 6        |
| 343860138 | 片村池      | かたむらいけ           | 長田字高庵寺 3116   | 1.4  | 28   | 0.1    |          |
| 343860139 | 田口池      | たぐちいけ            | 長田字棒輿 3237-3  | 0.03 | 25   | 0.03   |          |
| 343860147 | 永浜上池     | ながはまかみいけ         | 長田字竹添 4128-2  | 2.8  | 41   | 0.3    | 6        |
| 343860151 | 夏焼下池     | なつやけしもいけ         | 長田字岩屋谷 2852   | 3    | 71   | 1      | 16       |
| 343860153 | 峠堤       | たおつつみ            | 有留字中通 852     | 2    | 47   | 2      | 2        |
| 343860155 | 藤側池      | ふじがわいけ           | 有留字舟ヶ谷 699    | 0.2  | 26.5 | 0.2    | 2        |
| 343860156 | 舟ヶ谷池     | ふながたにいけ          | 有留字舟ヶ谷 661-2  | 0.1  | 11.5 | 0.1    |          |
| 343860159 | 川本池      | かわもといけ           | 有留字石升 1660    | 0.09 | 13.5 | 0.09   |          |
| 343860162 | 海の坪池     | かいのつぼいけ          | 有留字海の坪 1220   | 1.8  | 19   | 0.1    |          |
| 343860163 | 長屋池      | ながやいけ            | 有留字女路 1700    | 0.7  | 25   | 0.7    |          |
| 343860168 | 大山堤      | だいさんづつみ          | 有留字養徳寺 1943   | 5.2  | 60   | 3.5    | 8        |
| 343860170 | 大谷池      | おおたにいけ           | 有留字振ヶ谷 2532-2 | 5.8  | 50   | 1.3    |          |
| 343860175 | 栗田池      | あわだいけ            | 有留字養徳寺 1960   | 0.3  | 25.5 | 0.3    | 1        |
| 343860181 | 清水下池     | しみずしもいけ          | 保垣字清水 1701-3  | 5    | 37   | 0.3    | 2        |
| 343860186 | 兼林池      | かねばやしいけ          | 保垣字光易 668-2   | 1.9  | 18   | 0.1    |          |
| 343860189 | 奥田池      | おくだいけ            | 保垣字暮坪 1101-1  | 0.3  | 41   | 0.32   | 18       |
| 343860190 | 宮ノ谷池     | みやのたにいけ          | 保垣字宮谷 1258    | 1    | 33   | 1      | 19       |
| 343860191 | 堤原池      | つつみばらいけ          | 保垣字堤原 1759-4  | 5    | 106  | 3.8    | 3        |
| 343860193 | 重信一号池    | しげのぶいちごと         | 保垣字重信 1814-2  | 1.4  | 14.5 | 0.1    |          |
| 343860196 | 隠居 3号    | いんきよ 3 ごと        | 保垣字近友 2228-1  | 0.1  | 28   | 0.1    | 3        |
| 343860197 | 小野 2号池   | おの 2 ごと          | 坂字向井原山 60-3   | 0    | 8    | 0.02   |          |
| 343860212 | 大崎池      | おおさきいけ           | 戸島字万念喜 1233   | 1.3  | 10   | 0      |          |
| 343860214 | 鍋谷池      | なべたにいけ           | 戸島字塚之本 2558   | 0.03 | 27   | 0.03   |          |
| 343860224 | 末広池      | すえひろいけ           | 保垣字松之木 1008-2 | 0.01 | 10   | 0.01   |          |

| ため池番号     | ため池名   |                | 所在地          | 堤高   | 堤長  | 総貯水量                | 被害<br>戸数 |
|-----------|--------|----------------|--------------|------|-----|---------------------|----------|
|           |        |                |              | (m)  | (m) | (千 m <sup>3</sup> ) |          |
| 343860232 | 藤田池    | ふじたいけ          | 保垣字近友 2236-5 | 0.8  | 15  | 0                   |          |
| 343860233 | 黄金山4号池 | おおごんざん 4 ござういけ | 戸島字正力        | 1.3  | 14  | 0.1                 |          |
| 343860235 | 四郎丸池   | しろうまるいけ        | 戸島字行成        | 0.01 | 10  | 0.01                |          |

※防災重点ため池とは、決壊した場合の浸水区域に家屋や公共施設等が存在し、人的被害を与えるおそれのあるため池とする。

#### ■選定基準

- ①ため池から 100m 未満の浸水区域内に家屋、公共施設等があるもの
- ②ため池から 100m 以上 500m 未満の浸水区域内に家屋、公共施設等があり、かつ貯水量 1,000m<sup>3</sup> 以上のもの
- ③ため池から 500m 以上の浸水区域内に家屋、公共施設等があり、かつ貯水量 5,000m<sup>3</sup> 以上のもの
- ④上記以外で、ため池の規模、構造、地形条件、家屋、公共施設等の位置関係、維持管理の状況、上流域の地域指定の状況、崩壊地の土質及び地形等から、都道府県又は市町村が特に必要と認めるもの

6 土砂災害防止法に基づく土砂災害警戒区域、土砂災害特別警戒区域  
指定箇所一覧表

(2023年4月1日現在)

(吉田小学校区)

平成16年12月16日告示分

(急傾斜地の崩壊)

| 番号 | 自然現象の区分 | 区域(箇所)名  | 区域番号     | 所在地   | 告示年月日     | 告示番号     | 土砂災害警戒区域 | 土砂災害特別警戒区域 |
|----|---------|----------|----------|-------|-----------|----------|----------|------------|
| 1  | 急傾斜地の崩壊 | 内堀(2163) | I-1-2163 | 吉田町内堀 | H16.12.16 | 県告第1492号 | ○        | ○          |
| 2  | 急傾斜地の崩壊 | 貴船(2157) | I-1-2157 | 吉田町貴船 | H16.12.16 | 県告第1492号 | ○        | ○          |

(土石流)

| 番号 | 自然現象の区分 | 区域(箇所)名     | 区域番号       | 所在地   | 告示年月日                 | 告示番号                | 土砂災害警戒区域 | 土砂災害特別警戒区域 |
|----|---------|-------------|------------|-------|-----------------------|---------------------|----------|------------|
| 1  | 土石流     | 内堀2号川(55a)  | I-1-5-55a  | 吉田町内堀 | H16.12.16<br>H29.3.23 | 県告第1492号<br>県告第183号 | ○        | ○          |
| 2  | 土石流     | 内堀2号川(55b)  | I-1-5-55b  | 吉田町内堀 | H16.12.16             | 県告第1492号            | ○        | ○          |
| 3  | 土石流     | 内堀川(54)     | I-1-5-54   | 吉田町内堀 | H16.12.16             | 県告第1492号            | ○        | ○          |
| 4  | 土石流     | 郡山2号川(376a) | I-1-5-376a | 吉田町大浜 | H16.12.16<br>H29.3.23 | 県告第1492号<br>県告第183号 | ○        |            |
| 5  | 土石流     | 郡山2号川(376b) | I-1-5-376a | 吉田町大浜 | H16.12.16             | 県告第1492号            | ○        | ○          |
| 6  | 土石流     | 迫川(377隣)    | I-1-5-377隣 | 吉田町迫  | H16.12.16             | 県告第1492号            | ○        |            |

平成29年3月23日告示分

(急傾斜地の崩壊)

| 区域番号 | 自然現象の種類 | 区域名       | 区域番号     | 所在地   | 告示年月日    | 告示番号    | 土砂災害警戒区域 | 土砂災害特別警戒区域 |
|------|---------|-----------|----------|-------|----------|---------|----------|------------|
| 3    | 急傾斜地の崩壊 | 国司(1199)  | Ⅲ-1-1199 | 吉田町国司 | H29.3.23 | 県告第183号 | ○        | ○          |
| 4    | 急傾斜地の崩壊 | 国司(1198)  | Ⅲ-1-1198 | 吉田町国司 | H29.3.23 | 県告第183号 | ○        | ○          |
| 5    | 急傾斜地の崩壊 | 国司(1197)  | Ⅲ-1-1197 | 吉田町国司 | H29.3.23 | 県告第183号 | ○        | ○          |
| 6    | 急傾斜地の崩壊 | 国司(7924)  | Ⅱ-1-7924 | 吉田町国司 | H29.3.23 | 県告第183号 | ○        | ○          |
| 7    | 急傾斜地の崩壊 | 国司(2158)  | I-1-2158 | 吉田町国司 | H29.3.23 | 県告第183号 | ○        | ○          |
| 8    | 急傾斜地の崩壊 | 猿ヶ峠(1195) | Ⅲ-1-1195 | 吉田町国司 | H29.3.23 | 県告第183号 | ○        | ○          |



| 区域番号 | 自然現象の種類 | 区域名             | 区域番号           | 所在地   | 告示年月日      | 告示番号      | 土砂災害警戒区域 | 土砂災害特別警戒区域 |
|------|---------|-----------------|----------------|-------|------------|-----------|----------|------------|
| 9    | 急傾斜地の崩壊 | 古市 (4548)       | Ⅱ-1-4548       | 吉田町吉田 | H29. 3. 23 | 県告第 183 号 | ○        | ○          |
| 10   | 急傾斜地の崩壊 | 会下 (1194)       | Ⅲ-1-1194       | 吉田町吉田 | H29. 3. 23 | 県告第 183 号 | ○        | ○          |
| 11   | 急傾斜地の崩壊 | 柿原 (1193, 4579) | Ⅲ-1-1193, 4579 | 吉田町吉田 | H29. 3. 23 | 県告第 183 号 | ○        | ○          |
| 12   | 急傾斜地の崩壊 | 柿原 (4579-1)     | Ⅱ-1-4579-1     | 吉田町吉田 | H29. 3. 23 | 県告第 183 号 | ○        | ○          |
| 13   | 急傾斜地の崩壊 | 柳原 (2162)       | I-1-2162       | 吉田町吉田 | H29. 3. 23 | 県告第 183 号 | ○        | ○          |
| 14   | 急傾斜地の崩壊 | 柳原 (7879-1)     | Ⅱ-1-7879-1     | 吉田町吉田 | H29. 3. 23 | 県告第 183 号 | ○        | ○          |
| 15   | 急傾斜地の崩壊 | 四軒屋 (2160-3)    | I-1-2160-3     | 吉田町吉田 | H29. 3. 23 | 県告第 183 号 | ○        | ○          |
| 16   | 急傾斜地の崩壊 | 四軒屋 (2160-2)    | I-1-2160-2     | 吉田町吉田 | H29. 3. 23 | 県告第 183 号 | ○        | ○          |
| 17   | 急傾斜地の崩壊 | 外堀 (2160)       | I-1-2160       | 吉田町吉田 | H29. 3. 23 | 県告第 183 号 | ○        | ○          |
| 18   | 急傾斜地の崩壊 | 外堀 (2160-1)     | I-1-2160-1     | 吉田町吉田 | H29. 3. 23 | 県告第 183 号 | ○        | ○          |
| 19   | 急傾斜地の崩壊 | 下迫 (5094-1)     | I-1-5094-1     | 吉田町吉田 | H29. 3. 23 | 県告第 183 号 | ○        | ○          |
| 20   | 急傾斜地の崩壊 | 下迫 (5094)       | I-1-5094       | 吉田町吉田 | H29. 3. 23 | 県告第 183 号 | ○        | ○          |
| 21   | 急傾斜地の崩壊 | 下迫 (5094-2)     | I-1-5094-2     | 吉田町吉田 | H29. 3. 23 | 県告第 183 号 | ○        | ○          |
| 22   | 急傾斜地の崩壊 | 平浪 (1191-2)     | Ⅲ-1-1191-2     | 吉田町山部 | H29. 3. 23 | 県告第 183 号 | ○        | ○          |
| 23   | 急傾斜地の崩壊 | 左円 (494)        | Ⅱ-2-494        | 吉田町吉田 | H29. 3. 23 | 県告第 183 号 | ○        | ○          |
| 24   | 急傾斜地の崩壊 | 左円 (494-1)      | Ⅱ-2-494-1      | 吉田町相合 | H29. 3. 23 | 県告第 183 号 | ○        | ○          |
| 25   | 急傾斜地の崩壊 | 仲田 (1259-1)     | Ⅱ-1-1259-1     | 吉田町山部 | H29. 3. 23 | 県告第 183 号 | ○        | ○          |
| 26   | 急傾斜地の崩壊 | 仲田 (1259-2)     | Ⅱ-1-1259-2     | 吉田町相合 | H29. 3. 23 | 県告第 183 号 | ○        | ○          |
| 27   | 急傾斜地の崩壊 | 仲田 (1259)       | Ⅱ-1-1259       | 吉田町相合 | H29. 3. 23 | 県告第 183 号 | ○        | ○          |
| 28   | 急傾斜地の崩壊 | 平浪 (1191)       | Ⅲ-1-1191       | 吉田町山部 | H29. 3. 23 | 県告第 183 号 | ○        | ○          |
| 29   | 急傾斜地の崩壊 | 平浪 (1191-1)     | Ⅲ-1-1191-1     | 吉田町相合 | H29. 3. 23 | 県告第 183 号 | ○        | ○          |
| 30   | 急傾斜地の崩壊 | 宮沖 (7900)       | Ⅱ-1-7900       | 吉田町相合 | H29. 3. 23 | 県告第 183 号 | ○        | ○          |
| 31   | 急傾斜地の崩壊 | 相合 (2156)       | I-1-2156       | 吉田町相合 | H29. 3. 23 | 県告第 183 号 | ○        | ○          |
| 32   | 急傾斜地の崩壊 | 浄安寺西 (1200-1)   | Ⅲ-1-1200-1     | 吉田町吉田 | H29. 3. 23 | 県告第 183 号 | ○        | ○          |
| 33   | 急傾斜地の崩壊 | 浄安寺西 (1200)     | Ⅲ-1-1200       | 吉田町吉田 | H29. 3. 23 | 県告第 183 号 | ○        | ○          |
| 34   | 急傾斜地の崩壊 | 浄安寺西 (1200-2)   | Ⅲ-1-1200-2     | 吉田町吉田 | H29. 3. 23 | 県告第 183 号 | ○        | ○          |
| 35   | 急傾斜地の崩壊 | 浄安寺西 (1200-4)   | Ⅲ-1-1200-4     | 吉田町吉田 | H29. 3. 23 | 県告第 183 号 | ○        | ○          |
| 36   | 急傾斜地の崩壊 | 浄安寺西 (1200-5)   | Ⅲ-1-1200-5     | 吉田町吉田 | H29. 3. 23 | 県告第 183 号 | ○        | ○          |
| 37   | 急傾斜地の崩壊 | 浄安寺西 (1200-6)   | Ⅲ-1-1200-6     | 吉田町吉田 | H29. 3. 23 | 県告第 183 号 | ○        | ○          |
| 38   | 急傾斜地の崩壊 | 浄安寺西 (1200-3)   | Ⅲ-1-1200-3     | 吉田町常友 | H29. 3. 23 | 県告第 183 号 | ○        | ○          |
| 39   | 急傾斜地の崩壊 | 後呂ヶ谷 (7899)     | Ⅱ-1-7899       | 吉田町相合 | H29. 3. 23 | 県告第 183 号 | ○        | ○          |

| 区域番号 | 自然現象の種類 | 区域名                  | 区域番号            | 所在地    | 告示年月日      | 告示番号      | 土砂災害警戒区域 | 土砂災害特別警戒区域 |
|------|---------|----------------------|-----------------|--------|------------|-----------|----------|------------|
| 40   | 急傾斜地の崩壊 | 花の木 (7842)           | II-1-7842       | 吉田町相合  | H29. 3. 23 | 県告第 183 号 | ○        | ○          |
| 41   | 急傾斜地の崩壊 | 印内中條 (7919-1)        | II-1-7919-1     | 吉田町相合  | H29. 3. 23 | 県告第 183 号 | ○        | ○          |
| 42   | 急傾斜地の崩壊 | 印内中條 (7919)          | II-1-7919       | 吉田町相合  | H29. 3. 23 | 県告第 183 号 | ○        | ○          |
| 43   | 急傾斜地の崩壊 | 印内中條 (7920)          | II-1-7920       | 吉田町相合  | H29. 3. 23 | 県告第 183 号 | ○        | ○          |
| 44   | 急傾斜地の崩壊 | 印内中條 (7920-1)        | II-1-7920-1     | 吉田町相合  | H29. 3. 23 | 県告第 183 号 | ○        | ○          |
| 45   | 急傾斜地の崩壊 | 印内中條 (7920-2)        | II-1-7920-2     | 吉田町相合  | H29. 3. 23 | 県告第 183 号 | ○        | ○          |
| 46   | 急傾斜地の崩壊 | 印内上條 (7918)          | II-1-7918       | 吉田町相合  | H29. 3. 23 | 県告第 183 号 | ○        | ○          |
| 47   | 急傾斜地の崩壊 | 相合 (2156-1)          | I-1-2156-1      | 吉田町相合  | H29. 3. 23 | 県告第 183 号 | ○        | ○          |
| 48   | 急傾斜地の崩壊 | 相合 (2156-2)          | I-1-2156-2      | 吉田町相合  | H29. 3. 23 | 県告第 183 号 | ○        | ○          |
| 49   | 急傾斜地の崩壊 | 相合 (4546), 甲田 (1260) | II-1-4546, 1260 | 吉田町多治比 | H29. 3. 23 | 県告第 183 号 | ○        | ○          |
| 50   | 急傾斜地の崩壊 | 甲田 (6211)            | I-1-6211        | 吉田町多治比 | H29. 3. 23 | 県告第 183 号 | ○        | ○          |
| 51   | 急傾斜地の崩壊 | 甲田 (7917)            | II-1-7917       | 吉田町多治比 | H29. 3. 23 | 県告第 183 号 | ○        | ○          |
| 52   | 急傾斜地の崩壊 | 甲田 (1261), 高猿 (1262) | II-1-1261, 1262 | 吉田町多治比 | H29. 3. 23 | 県告第 183 号 | ○        | ○          |
| 53   | 急傾斜地の崩壊 | 久保 (7901)            | II-1-7901       | 吉田町多治比 | H29. 3. 23 | 県告第 183 号 | ○        | ○          |
| 54   | 急傾斜地の崩壊 | 中原 (7843)            | II-1-7843       | 吉田町多治比 | H29. 3. 23 | 県告第 183 号 | ○        | ○          |
| 55   | 急傾斜地の崩壊 | 西浦 (7846-2)          | II-1-7846-2     | 吉田町多治比 | H29. 3. 23 | 県告第 183 号 | ○        | ○          |
| 56   | 急傾斜地の崩壊 | 西浦 (7846)            | II-1-7846       | 吉田町西浦  | H29. 3. 23 | 県告第 183 号 | ○        | ○          |
| 57   | 急傾斜地の崩壊 | 西浦 (7846-3)          | II-1-7846-3     | 吉田町西浦  | H29. 3. 23 | 県告第 183 号 | ○        | ○          |
| 58   | 急傾斜地の崩壊 | 西浦 (7846-4)          | II-1-7846-4     | 吉田町西浦  | H29. 3. 23 | 県告第 183 号 | ○        | ○          |
| 59   | 急傾斜地の崩壊 | 西浦 (7846-5)          | II-1-7846-5     | 吉田町西浦  | H29. 3. 23 | 県告第 183 号 | ○        | ○          |
| 60   | 急傾斜地の崩壊 | 西浦 (7846-6)          | II-1-7846-6     | 吉田町西浦  | H29. 3. 23 | 県告第 183 号 | ○        | ○          |
| 61   | 急傾斜地の崩壊 | 西浦 (7846-7)          | II-1-7846-7     | 吉田町西浦  | H29. 3. 23 | 県告第 183 号 | ○        | ○          |
| 62   | 急傾斜地の崩壊 | 西浦 (7846-9)          | II-1-7846-9     | 吉田町西浦  | H29. 3. 23 | 県告第 183 号 | ○        | ○          |
| 63   | 急傾斜地の崩壊 | 西浦 (7846-10)         | II-1-7846-10    | 吉田町西浦  | H29. 3. 23 | 県告第 183 号 | ○        | ○          |
| 64   | 急傾斜地の崩壊 | 西浦 (7846-1)          | II-1-7846-1     | 吉田町西浦  | H29. 3. 23 | 県告第 183 号 | ○        | ○          |
| 65   | 急傾斜地の崩壊 | 西浦 (7846-8)          | II-1-7846-8     | 吉田町西浦  | H29. 3. 23 | 県告第 183 号 | ○        | ○          |
| 66   | 急傾斜地の崩壊 | 中原 (7843-1)          | II-1-7843-1     | 吉田町多治比 | H29. 3. 23 | 県告第 183 号 | ○        | ○          |
| 67   | 急傾斜地の崩壊 | 中原 (7843-2)          | II-1-7843-2     | 吉田町多治比 | H29. 3. 23 | 県告第 183 号 | ○        | ○          |
| 68   | 急傾斜地の崩壊 | 千川 (1250-1)          | II-1-1250-1     | 吉田町多治比 | H29. 3. 23 | 県告第 183 号 | ○        | ○          |
| 69   | 急傾斜地の崩壊 | 千川 (1250-3)          | II-1-1250-3     | 吉田町多治比 | H29. 3. 23 | 県告第 183 号 | ○        | ○          |
| 70   | 急傾斜地の崩壊 | 千川 (1250-4)          | II-1-1250-4     | 吉田町多治比 | H29. 3. 23 | 県告第 183 号 | ○        | ○          |

| 区域番号 | 自然現象の種類 | 区域名                  | 区域番号                 | 所在地    | 告示年月日      | 告示番号      | 土砂災害警戒区域 | 土砂災害特別警戒区域 |
|------|---------|----------------------|----------------------|--------|------------|-----------|----------|------------|
| 71   | 急傾斜地の崩壊 | 千川 (1250-2)          | II-1-1250-2          | 吉田町多治比 | H29. 3. 23 | 県告第 183 号 | ○        | ○          |
| 72   | 急傾斜地の崩壊 | 千川 (1250)            | II-1-1250            | 吉田町多治比 | H29. 3. 23 | 県告第 183 号 | ○        | ○          |
| 73   | 急傾斜地の崩壊 | 隠地 (4544-1)          | II-1-4544-1          | 吉田町多治比 | H29. 3. 23 | 県告第 183 号 | ○        | ○          |
| 74   | 急傾斜地の崩壊 | 隠地 (4544)            | II-1-4544            | 吉田町多治比 | H29. 3. 23 | 県告第 183 号 | ○        | ○          |
| 75   | 急傾斜地の崩壊 | 千川 (1250-5)          | II-1-1250-5          | 吉田町多治比 | H29. 3. 23 | 県告第 183 号 | ○        | ○          |
| 76   | 急傾斜地の崩壊 | 隠地 (7897-1)          | II-1-7897-1          | 吉田町多治比 | H29. 3. 23 | 県告第 183 号 | ○        | ○          |
| 77   | 急傾斜地の崩壊 | 川原 (1249)            | II-1-1249            | 吉田町多治比 | H29. 3. 23 | 県告第 183 号 | ○        | ○          |
| 78   | 急傾斜地の崩壊 | 川原 (2165)            | I-1-2165             | 吉田町多治比 | H29. 3. 23 | 県告第 183 号 | ○        | ○          |
| 79   | 急傾斜地の崩壊 | 川原 (1249-1)          | II-1-1249-1          | 吉田町多治比 | H29. 3. 23 | 県告第 183 号 | ○        | ○          |
| 80   | 急傾斜地の崩壊 | 川原 (1249-2)          | II-1-1249-2          | 吉田町多治比 | H29. 3. 23 | 県告第 183 号 | ○        | ○          |
| 81   | 急傾斜地の崩壊 | 川原 (1249-3)          | II-1-1249-3          | 吉田町多治比 | H29. 3. 23 | 県告第 183 号 | ○        | ○          |
| 82   | 急傾斜地の崩壊 | 川原 (1249-4)          | II-1-1249-4          | 吉田町多治比 | H29. 3. 23 | 県告第 183 号 | ○        | ○          |
| 83   | 急傾斜地の崩壊 | 川原 (7844)            | II-1-7844            | 吉田町多治比 | H29. 3. 23 | 県告第 183 号 | ○        | ○          |
| 84   | 急傾斜地の崩壊 | 川原 (7844-1)          | II-1-7844-1          | 吉田町多治比 | H29. 3. 23 | 県告第 183 号 | ○        | ○          |
| 85   | 急傾斜地の崩壊 | 瀬戸 (7893-1)          | II-1-7893-1          | 吉田町多治比 | H29. 3. 23 | 県告第 183 号 | ○        | ○          |
| 86   | 急傾斜地の崩壊 | 瀬戸 (7893)            | II-1-7893            | 吉田町多治比 | H29. 3. 23 | 県告第 183 号 | ○        | ○          |
| 87   | 急傾斜地の崩壊 | 佛原 (7841)            | II-1-7841            | 吉田町多治比 | H29. 3. 23 | 県告第 183 号 | ○        | ○          |
| 88   | 急傾斜地の崩壊 | 佛原 (7841-1)          | II-1-7841-1          | 吉田町多治比 | H29. 3. 23 | 県告第 183 号 | ○        | ○          |
| 89   | 急傾斜地の崩壊 | 佛原 (7841-2)          | II-1-7841-2          | 吉田町多治比 | H29. 3. 23 | 県告第 183 号 | ○        | ○          |
| 90   | 急傾斜地の崩壊 | 助ヶ峠 (1247)           | II-1-1247            | 吉田町多治比 | H29. 3. 23 | 県告第 183 号 | ○        | ○          |
| 91   | 急傾斜地の崩壊 | 佛原 (7894, 7895, 998) | II-1-7894, 7895, 998 | 吉田町多治比 | H29. 3. 23 | 県告第 183 号 | ○        | ○          |
| 92   | 急傾斜地の崩壊 | 見附 (1248)            | II-1-1248            | 吉田町多治比 | H29. 3. 23 | 県告第 183 号 | ○        | ○          |
| 93   | 急傾斜地の崩壊 | 見附 (7896-1)          | II-1-7896-1          | 吉田町多治比 | H29. 3. 23 | 県告第 183 号 | ○        | ○          |
| 94   | 急傾斜地の崩壊 | 見附 (7896)            | II-1-7896            | 吉田町多治比 | H29. 3. 23 | 県告第 183 号 | ○        | ○          |
| 95   | 急傾斜地の崩壊 | 津々羅 (7916)           | II-1-7916            | 吉田町多治比 | H29. 3. 23 | 県告第 183 号 | ○        | ○          |
| 96   | 急傾斜地の崩壊 | 津々羅 (7916-1)         | II-1-7916-1          | 吉田町多治比 | H29. 3. 23 | 県告第 183 号 | ○        | ○          |

(土石流)

| 区域番号 | 溪流番号 | 自然現象の種類 | 区域名          | 区域番号     | 所在地   | 告示年月日      | 告示番号      | 土砂災害警戒区域 | 土砂災害特別警戒区域 |
|------|------|---------|--------------|----------|-------|------------|-----------|----------|------------|
| 7    | 7    | 土石流     | 国司川 (44)     | I-1-5-44 | 吉田町国司 | H29. 3. 23 | 県告第 183 号 | ○        |            |
| 8    | 8    | 土石流     | 国司 2 号川 (43) | I-1-5-43 | 吉田町国司 | H29. 3. 23 | 県告第 183 号 | ○        |            |

| 区域<br>番号 | 溪流<br>番号 | 自然現象の種<br>類 | 区域名                | 区域番号              | 所在地   | 告示年月日      | 告示番号      | 土砂災害<br>警戒区域 | 土砂災害<br>特別警戒<br>区域 |
|----------|----------|-------------|--------------------|-------------------|-------|------------|-----------|--------------|--------------------|
| 9        | 9        | 土石流         | 国司川 (42)           | I-1-5-42          | 吉田町国司 | H29. 3. 23 | 県告第 183 号 | ○            | ○                  |
| 10       | 10       | 土石流         | 古市川 (5564)         | I-1-5-5564        | 吉田町吉田 | H29. 3. 23 | 県告第 183 号 | ○            | ○                  |
| 11       | 11       | 土石流         | 柿原川 (41)           | I-1-5-41          | 吉田町吉田 | H29. 3. 23 | 県告第 183 号 | ○            |                    |
| 12       | 12       | 土石流         | 柿原川 (41 隣)         | I-1-5-41<br>隣     | 吉田町吉田 | H29. 3. 23 | 県告第 183 号 | ○            | ○                  |
| 13       | 13       | 土石流         | 柳原川 (498)          | I-1-5-498         | 吉田町吉田 | H29. 3. 23 | 県告第 183 号 | ○            | ○                  |
| 14       | 14       | 土石流         | 柳原川 (499)          | I-1-5-499         | 吉田町吉田 | H29. 3. 23 | 県告第 183 号 | ○            | ○                  |
| 15       | 15       | 土石流         | 高屋川 (40)           | I-1-5-40          | 吉田町吉田 | H29. 3. 23 | 県告第 183 号 | ○            | ○                  |
| 16       | 16       | 土石流         | 江の川右 1<br>(7002)   | I-1-5-7002        | 吉田町吉田 | H29. 3. 23 | 県告第 183 号 | ○            | ○                  |
| 17       | 17       | 土石流         | 四軒屋川 (5596-<br>1)  | I-1-5-<br>5596-1  | 吉田町吉田 | H29. 3. 23 | 県告第 183 号 | ○            | ○                  |
|          | 18       | 土石流         | 四軒屋川 (5596-<br>2)  | I-1-5-<br>5596-2  | 吉田町吉田 | H29. 3. 23 | 県告第 183 号 | ○            | ○                  |
|          | 19       | 土石流         | 四軒屋川 (5596-<br>3)  | I-1-5-<br>5596-3  | 吉田町吉田 | H29. 3. 23 | 県告第 183 号 | ○            | ○                  |
| 18       | 20       | 土石流         | 押廻川 (57)           | I-1-5-57          | 吉田町吉田 | H29. 3. 23 | 県告第 183 号 | ○            |                    |
| 19       | 21       | 土石流         | 外堀川 (56)           | I-1-5-56          | 吉田町吉田 | H29. 3. 23 | 県告第 183 号 | ○            | ○                  |
| 20       | 22       | 土石流         | 山部川左 2 (7001<br>隣) | II-1-5-7001<br>隣  | 吉田町山部 | H29. 3. 23 | 県告第 183 号 | ○            | ○                  |
| 21       | 23       | 土石流         | 山部川左 2<br>(7001)   | II-1-5-7001       | 吉田町山部 | H29. 3. 23 | 県告第 183 号 | ○            | ○                  |
| 22       | 24       | 土石流         | 迫川 (377)           | I-1-5-377         | 吉田町吉田 | H29. 3. 23 | 県告第 183 号 | ○            | ○                  |
| 23       | 25       | 土石流         | 迫川 (378)           | I-1-5-378         | 吉田町吉田 | H29. 3. 23 | 県告第 183 号 | ○            |                    |
| 24       | 26       | 土石流         | 大通院谷川<br>(379)     | I-1-5-379         | 吉田町吉田 | H29. 3. 23 | 県告第 183 号 | ○            |                    |
| 25       | 27       | 土石流         | 青迫川 (53)           | I-1-5-53          | 吉田町常友 | H29. 3. 23 | 県告第 183 号 | ○            | ○                  |
| 26       | 28       | 土石流         | 山手 4 号川 (52)       | I-1-5-52          | 吉田町常友 | H29. 3. 23 | 県告第 183 号 | ○            | ○                  |
| 27       | 29       | 土石流         | 山部川 (5595)         | II-1-5-5595       | 吉田町山部 | H29. 3. 23 | 県告第 183 号 | ○            | ○                  |
| 28       | 30       | 土石流         | 山部川 (5594)         | II-1-5-5594       | 吉田町山部 | H29. 3. 23 | 県告第 183 号 | ○            | ○                  |
| 29       | 31       | 土石流         | 山部川 (387)          | I-1-5-387         | 吉田町相合 | H29. 3. 23 | 県告第 183 号 | ○            | ○                  |
| 30       | 32       | 土石流         | 印内川 (5606)         | II-1-5-5606       | 吉田町相合 | H29. 3. 23 | 県告第 183 号 | ○            | ○                  |
| 31       | 33       | 土石流         | 印内川 (5604-1)       | II-1-5-<br>5604-1 | 吉田町相合 | H29. 3. 23 | 県告第 183 号 | ○            |                    |
|          | 34       | 土石流         | 印内川 (5604-2)       | II-1-5-<br>5604-2 | 吉田町相合 | H29. 3. 23 | 県告第 183 号 | ○            | ○                  |
|          | 35       | 土石流         | 印内川 (5604-3)       | II-1-5-<br>5604-3 | 吉田町相合 | H29. 3. 23 | 県告第 183 号 | ○            | ○                  |
| 32       | 36       | 土石流         | 相合川 (5603-1)       | II-1-5-<br>5603-1 | 吉田町相合 | H29. 3. 23 | 県告第 183 号 | ○            | ○                  |
|          | 37       | 土石流         | 相合川 (5603-2)       | II-1-5-<br>5603-2 | 吉田町相合 | H29. 3. 23 | 県告第 183 号 | ○            | ○                  |
|          | 38       | 土石流         | 相合川 (5603-3)       | II-1-5-<br>5603-3 | 吉田町相合 | H29. 3. 23 | 県告第 183 号 | ○            | ○                  |

| 区域番号 | 溪流番号 | 自然現象の種類 | 区域名             | 区域番号           | 所在地    | 告示年月日      | 告示番号      | 土砂災害警戒区域 | 土砂災害特別警戒区域 |
|------|------|---------|-----------------|----------------|--------|------------|-----------|----------|------------|
| 33   | 39   | 土石流     | 後相合川(388-2)     | Ⅱ-1-5-388-2    | 吉田町相合  | H29. 3. 23 | 県告第 183 号 | ○        | ○          |
|      | 40   | 土石流     | 後相合川(388-3)     | Ⅱ-1-5-388-3    | 吉田町相合  | H29. 3. 23 | 県告第 183 号 | ○        | ○          |
|      | 41   | 土石流     | 後相合川(388-1)     | Ⅱ-1-5-388-1    | 吉田町相合  | H29. 3. 23 | 県告第 183 号 | ○        | ○          |
| 34   | 42   | 土石流     | 甲田川 (380)       | I-1-5-380      | 吉田町多治比 | H29. 3. 23 | 県告第 183 号 | ○        | ○          |
| 35   | 43   | 土石流     | 市場川 (5593)      | I-1-5-5593     | 吉田町多治比 | H29. 3. 23 | 県告第 183 号 | ○        |            |
| 36   | 44   | 土石流     | 市場川 (5593 隣 a)  | I-1-5-5593 隣 a | 吉田町多治比 | H29. 3. 23 | 県告第 183 号 | ○        | ○          |
| 37   | 45   | 土石流     | 市場川 (5593 隣 b)  | I-1-5-5593 隣 b | 吉田町多治比 | H29. 3. 23 | 県告第 183 号 | ○        | ○          |
| 38   | 46   | 土石流     | 市場川 (5593 隣 c)  | I-1-5-5593 隣 c | 吉田町多治比 | H29. 3. 23 | 県告第 183 号 | ○        |            |
| 39   | 47   | 土石流     | 隠地川 (383 隣 a)   | I-1-5-383 隣 a  | 吉田町多治比 | H29. 3. 23 | 県告第 183 号 | ○        | ○          |
| 40   | 48   | 土石流     | 多治比川右 1 (7015)  | 準-1-5-7015     | 吉田町相合  | H29. 3. 23 | 県告第 183 号 | ○        | ○          |
| 41   | 49   | 土石流     | 西浦川 (505)       | Ⅱ-1-5-505      | 吉田町西浦  | H29. 3. 23 | 県告第 183 号 | ○        | ○          |
| 42   | 50   | 土石流     | 西浦川 (505 隣 a)   | Ⅱ-1-5-505 隣 a  | 吉田町西浦  | H29. 3. 23 | 県告第 183 号 | ○        | ○          |
| 43   | 51   | 土石流     | 西浦川 (505 隣 b)   | Ⅱ-1-5-505 隣 b  | 吉田町西浦  | H29. 3. 23 | 県告第 183 号 | ○        | ○          |
| 44   | 52   | 土石流     | 西浦川 (505 隣 c)   | Ⅱ-1-5-505 隣 c  | 吉田町西浦  | H29. 3. 23 | 県告第 183 号 | ○        |            |
| 45   | 53   | 土石流     | 西浦 2 号川 (389)   | I-1-5-389      | 吉田町西浦  | H29. 3. 23 | 県告第 183 号 | ○        | ○          |
| 46   | 54   | 土石流     | 西浦 2 号川 (389 隣) | I-1-5-389 隣    | 吉田町西浦  | H29. 3. 23 | 県告第 183 号 | ○        |            |
| 47   | 55   | 土石流     | 隠地川 (5578)      | Ⅱ-1-5-5578     | 吉田町多治比 | H29. 3. 23 | 県告第 183 号 | ○        | ○          |
| 48   | 56   | 土石流     | 隠地川 (506)       | I-1-5-506      | 吉田町多治比 | H29. 3. 23 | 県告第 183 号 | ○        | ○          |
| 49   | 57   | 土石流     | 隠地川 (383)       | I-1-5-383      | 吉田町多治比 | H29. 3. 23 | 県告第 183 号 | ○        |            |
| 50   | 58   | 土石流     | 隠地川 (383 隣 b)   | I-1-5-383 隣 b  | 吉田町多治比 | H29. 3. 23 | 県告第 183 号 | ○        | ○          |
| 51   | 59   | 土石流     | 大峠川 (381)       | I-1-5-381      | 吉田町多治比 | H29. 3. 23 | 県告第 183 号 | ○        | ○          |
| 52   | 60   | 土石流     | 大峠川 (381 隣)     | I-1-5-381 隣    | 吉田町多治比 | H29. 3. 23 | 県告第 183 号 | ○        | ○          |
| 53   | 61   | 土石流     | 千川 (382)        | I-1-5-382      | 吉田町多治比 | H29. 3. 23 | 県告第 183 号 | ○        | ○          |
| 54   | 62   | 土石流     | 千川 (5592)       | I-1-5-5592     | 吉田町多治比 | H29. 3. 23 | 県告第 183 号 | ○        |            |
| 55   | 63   | 土石流     | 日南川 (385-1)     | I-1-5-385-1    | 吉田町多治比 | H29. 3. 23 | 県告第 183 号 | ○        | ○          |
|      | 64   | 土石流     | 日南川 (385-2)     | I-1-5-385-2    | 吉田町多治比 | H29. 3. 23 | 県告第 183 号 | ○        | ○          |
| 56   | 65   | 土石流     | 日南川 (508-2)     | I-1-5-508-2    | 吉田町多治比 | H29. 3. 23 | 県告第 183 号 | ○        | ○          |
|      | 66   | 土石流     | 日南川 (508-1)     | I-1-5-508-1    | 吉田町多治比 | H29. 3. 23 | 県告第 183 号 | ○        | ○          |
| 57   | 67   | 土石流     | 川原川 (5579)      | Ⅱ-1-5-5579     | 吉田町多治比 | H29. 3. 23 | 県告第 183 号 | ○        | ○          |
| 58   | 68   | 土石流     | 於手保 1 号川 (391)  | I-1-5-391      | 吉田町多治比 | H29. 3. 23 | 県告第 183 号 | ○        | ○          |
| 59   | 69   | 土石流     | 津々羅川 (5587)     | Ⅱ-1-5-5587     | 吉田町多治比 | H29. 3. 23 | 県告第 183 号 | ○        |            |

| 区域番号 | 溪流番号 | 自然現象の種類 | 区域名           | 区域番号          | 所在地    | 告示年月日      | 告示番号      | 土砂災害警戒区域 | 土砂災害特別警戒区域 |
|------|------|---------|---------------|---------------|--------|------------|-----------|----------|------------|
| 60   | 70   | 土石流     | 津々羅川 (507)    | II-1-5-507    | 吉田町多治比 | H29. 3. 23 | 県告第 183 号 | ○        | ○          |
| 61   | 71   | 土石流     | 津々羅川 (5586)   | II-1-5-5586   | 吉田町多治比 | H29. 3. 23 | 県告第 183 号 | ○        | ○          |
| 62   | 72   | 土石流     | 室坂川 (5585)    | II-1-5-5585   | 吉田町多治比 | H29. 3. 23 | 県告第 183 号 | ○        | ○          |
| 63   | 73   | 土石流     | 室坂川 (5585 隣)  | II-1-5-5585 隣 | 吉田町多治比 | H29. 3. 23 | 県告第 183 号 | ○        |            |
| 64   | 74   | 土石流     | 津々羅川 (5584)   | II-1-5-5584   | 吉田町多治比 | H29. 3. 23 | 県告第 183 号 | ○        | ○          |
| 65   | 75   | 土石流     | 津々羅川 (5580)   | II-1-5-5580   | 吉田町多治比 | H29. 3. 23 | 県告第 183 号 | ○        | ○          |
| 66   | 76   | 土石流     | 津々羅川 (5582)   | II-1-5-5582   | 吉田町多治比 | H29. 3. 23 | 県告第 183 号 | ○        | ○          |
| 67   | 77   | 土石流     | 津々羅川 (5582 隣) | II-1-5-5582 隣 | 吉田町多治比 | H29. 3. 23 | 県告第 183 号 | ○        | ○          |
| 68   | 78   | 土石流     | 津々羅川 (5583)   | II-1-5-5583   | 吉田町多治比 | H29. 3. 23 | 県告第 183 号 | ○        | ○          |
| 69   | 79   | 土石流     | 津々羅川 (384-1)  | I-1-5-384-1   | 吉田町多治比 | H29. 3. 23 | 県告第 183 号 | ○        | ○          |
|      | 80   | 土石流     | 津々羅川 (384-2)  | I-1-5-384-2   | 吉田町多治比 | H29. 3. 23 | 県告第 183 号 | ○        | ○          |

(地すべり)

| 区域番号 | 溪流番号 | 自然現象の種類 | 区域名     | 区域番号 | 所在地   | 告示年月日      | 告示番号      | 土砂災害警戒区域 | 土砂災害特別警戒区域 |
|------|------|---------|---------|------|-------|------------|-----------|----------|------------|
| 1    | 1    | 地すべり    | 国司 (20) | 20   | 吉田町国司 | H29. 3. 23 | 県告第 183 号 | ○        |            |

平成 30 年 2 月 1 日告示分

(急傾斜地の崩壊)

| 区域番号 | 自然現象の種類 | 区域名          | 区域番号        | 所在地   | 告示年月日     | 告示番号     | 土砂災害警戒区域 | 土砂災害特別警戒区域 |
|------|---------|--------------|-------------|-------|-----------|----------|----------|------------|
| 97   | 急傾斜地の崩壊 | 中河内 (1251)   | II-1-1251   | 吉田町中馬 | H30. 2. 1 | 県告第 88 号 | ○        | ○          |
| 98   | 急傾斜地の崩壊 | 上河内 (1252)   | II-1-1252   | 吉田町中馬 | H30. 2. 1 | 県告第 88 号 | ○        | ○          |
| 99   | 急傾斜地の崩壊 | 中河内 (7898)   | II-1-7898   | 吉田町中馬 | H30. 2. 1 | 県告第 88 号 | ○        | ○          |
| 100  | 急傾斜地の崩壊 | 中河内 (7898-1) | II-1-7898-1 | 吉田町中馬 | H30. 2. 1 | 県告第 88 号 | ○        | ○          |

(土石流)

| 区域番号 | 溪流番号 | 自然現象の種類 | 区域名             | 区域番号           | 所在地   | 告示年月日     | 告示番号     | 土砂災害警戒区域 | 土砂災害特別警戒区域 |
|------|------|---------|-----------------|----------------|-------|-----------|----------|----------|------------|
| 70   | 81   | 土石流     | 油川右 1(7003 隣 g) | I-1-5-7003 隣 g | 吉田町中馬 | H30. 2. 1 | 県告第 88 号 | ○        | ○          |
| 71   | 82   | 土石流     | 油川右 1(7003 隣 h) | I-1-5-7003 隣 h | 吉田町中馬 | H30. 2. 1 | 県告第 88 号 | ○        | ○          |
| 72   | 83   | 土石流     | 油川右 1(7003 隣 i) | I-1-5-7003 隣 i | 吉田町中馬 | H30. 2. 1 | 県告第 88 号 | ○        | ○          |

令和 2 年 5 月 28 日告示分

(急傾斜地の崩壊)

| 区域番号 | 自然現象の種類 | 区域名           | 区域番号    | 所在地    | 告示年月日     | 告示番号      | 土砂災害警戒区域 | 土砂災害特別警戒区域 |
|------|---------|---------------|---------|--------|-----------|-----------|----------|------------|
| 1045 | 急傾斜地の崩壊 | 多治比 (142-001) | 142-001 | 吉田町多治比 | R2. 5. 28 | 県告第 687 号 | ○        | ○          |
| 1046 | 急傾斜地の崩壊 | 相合 (142-003)  | 142-003 | 吉田町相合  | R2. 5. 28 | 県告第 687 号 | ○        | ○          |
| 1047 | 急傾斜地の崩壊 | 相合 (142-004)  | 142-004 | 吉田町相合  | R2. 5. 28 | 県告第 687 号 | ○        | ○          |

令和 4 年 4 月 25 日告示分

(土石流)

| 区域番号 | 渓流番号 | 自然現象の種類 | 区域名           | 区域番号          | 所在地    | 告示年月日     | 告示番号      | 土砂災害警戒区域 | 土砂災害特別警戒区域 |
|------|------|---------|---------------|---------------|--------|-----------|-----------|----------|------------|
| 73   | 84   | 土石流     | 津々羅川 (5584 隣) | II-1-5-5584 隣 | 吉田町多治比 | R4. 4. 25 | 県告第 348 号 | ○        | ○          |

(旧 可愛小学校区)

平成 30 年 2 月 1 日告示分

(急傾斜地の崩壊)

| 区域番号 | 自然現象の種類 | 区域名          | 区域番号       | 所在地   | 告示年月日     | 告示番号     | 土砂災害警戒区域 | 土砂災害特別警戒区域 |
|------|---------|--------------|------------|-------|-----------|----------|----------|------------|
| 101  | 急傾斜地の崩壊 | 本谷 (2159)    | I-1-2159   | 吉田町川本 | H30. 2. 1 | 県告第 87 号 | ○        | ○          |
| 102  | 急傾斜地の崩壊 | 本谷 (2159-1)  | I-1-2159-1 | 吉田町中馬 | H30. 2. 1 | 県告第 87 号 | ○        | ○          |
| 103  | 急傾斜地の崩壊 | 本谷 (2159-2)  | I-1-2159-2 | 吉田町中馬 | H30. 2. 1 | 県告第 87 号 | ○        | ○          |
| 104  | 急傾斜地の崩壊 | 本谷 (2159-3)  | I-1-2159-3 | 吉田町川本 | H30. 2. 1 | 県告第 87 号 | ○        | ○          |
| 105  | 急傾斜地の崩壊 | 本谷 (2159-4)  | I-1-2159-4 | 吉田町川本 | H30. 2. 1 | 県告第 87 号 | ○        | ○          |
| 106  | 急傾斜地の崩壊 | 本谷 (2159-5)  | I-1-2159-5 | 吉田町中馬 | H30. 2. 1 | 県告第 87 号 | ○        | ○          |
| 107  | 急傾斜地の崩壊 | 本谷 (2159-6)  | I-1-2159-6 | 吉田町中馬 | H30. 2. 1 | 県告第 87 号 | ○        | ○          |
| 108  | 急傾斜地の崩壊 | 本谷 (2159-7)  | I-1-2159-7 | 吉田町中馬 | H30. 2. 1 | 県告第 87 号 | ○        | ○          |
| 109  | 急傾斜地の崩壊 | 本谷 (2159-8)  | I-1-2159-8 | 吉田町中馬 | H30. 2. 1 | 県告第 87 号 | ○        | ○          |
| 110  | 急傾斜地の崩壊 | 本谷 (2159-9)  | I-1-2159-9 | 吉田町中馬 | H30. 2. 1 | 県告第 87 号 | ○        | ○          |
| 111  | 急傾斜地の崩壊 | 下中馬 (2164)   | I-1-2164   | 吉田町中馬 | H30. 2. 1 | 県告第 87 号 | ○        | ○          |
| 112  | 急傾斜地の崩壊 | 下中馬 (2164-1) | I-1-2164-1 | 吉田町中馬 | H30. 2. 1 | 県告第 87 号 | ○        | ○          |
| 113  | 急傾斜地の崩壊 | 徳田 (2166)    | I-1-2166   | 吉田町常友 | H30. 2. 1 | 県告第 87 号 | ○        | ○          |
| 114  | 急傾斜地の崩壊 | 徳田 (2166-1)  | I-1-2166-1 | 吉田町常友 | H30. 2. 1 | 県告第 87 号 | ○        | ○          |

| 115  | 急傾斜地の崩壊 | 徳田 (2166-2)  | I-1-2166-2  | 吉田町常友  | H30.2.1 | 県告第 87 号 | ○        | ○          |
|------|---------|--------------|-------------|--------|---------|----------|----------|------------|
| 116  | 急傾斜地の崩壊 | 宮の城 (6212)   | I-1-6212    | 吉田町川本  | H30.2.1 | 県告第 87 号 | ○        | ○          |
| 117  | 急傾斜地の崩壊 | 宮の城 (6212-1) | I-1-6212-1  | 吉田町川本  | H30.2.1 | 県告第 87 号 | ○        | ○          |
| 118  | 急傾斜地の崩壊 | 河内 (6213)    | I-1-6213    | 吉田町小山  | H30.2.1 | 県告第 87 号 | ○        | ○          |
| 119  | 急傾斜地の崩壊 | 常友日南 (908)   | I-2-908     | 吉田町常友  | H30.2.1 | 県告第 87 号 | ○        | ○          |
| 区域番号 | 自然現象の種類 | 区域名          | 区域番号        | 所在地    | 告示年月日   | 告示番号     | 土砂災害警戒区域 | 土砂災害特別警戒区域 |
| 120  | 急傾斜地の崩壊 | 常友日南 (908-1) | I-2-908-1   | 吉田町常友  | H30.2.1 | 県告第 87 号 | ○        | ○          |
| 121  | 急傾斜地の崩壊 | 常友日南 (908-2) | I-2-908-2   | 吉田町常友  | H30.2.1 | 県告第 87 号 | ○        | ○          |
| 122  | 急傾斜地の崩壊 | 常友日南 (908-3) | I-2-908-3   | 吉田町常楽寺 | H30.2.1 | 県告第 87 号 | ○        | ○          |
| 123  | 急傾斜地の崩壊 | 常友日南 (908-4) | I-2-908-4   | 吉田町常友  | H30.2.1 | 県告第 87 号 | ○        | ○          |
| 124  | 急傾斜地の崩壊 | 平田 (1253)    | II-1-1253   | 吉田町山手  | H30.2.1 | 県告第 87 号 | ○        | ○          |
| 125  | 急傾斜地の崩壊 | 平田 (1253-1)  | II-1-1253-1 | 吉田町山手  | H30.2.1 | 県告第 87 号 | ○        | ○          |
| 126  | 急傾斜地の崩壊 | 平田 (1253-2)  | II-1-1253-2 | 吉田町山手  | H30.2.1 | 県告第 87 号 | ○        | ○          |
| 127  | 急傾斜地の崩壊 | 平田 (1253-3)  | II-1-1253-3 | 吉田町山手  | H30.2.1 | 県告第 87 号 | ○        | ○          |
| 128  | 急傾斜地の崩壊 | 立通 (1263)    | II-1-1263   | 吉田町竹原  | H30.2.1 | 県告第 87 号 | ○        | ○          |
| 129  | 急傾斜地の崩壊 | 立通 (1263-1)  | II-1-1263-1 | 吉田町福原  | H30.2.1 | 県告第 87 号 | ○        | ○          |
| 130  | 急傾斜地の崩壊 | 立通 (1263-2)  | II-1-1263-2 | 吉田町小山  | H30.2.1 | 県告第 87 号 | ○        | ○          |
| 131  | 急傾斜地の崩壊 | 肘屋谷 (7848)   | II-1-7848   | 吉田町小山  | H30.2.1 | 県告第 87 号 | ○        | ○          |
| 132  | 急傾斜地の崩壊 | 肘屋谷 (7848-1) | II-1-7848-1 | 吉田町小山  | H30.2.1 | 県告第 87 号 | ○        | ○          |
| 133  | 急傾斜地の崩壊 | 肘屋谷 (7849)   | II-1-7849   | 吉田町小山  | H30.2.1 | 県告第 87 号 | ○        | ○          |
| 134  | 急傾斜地の崩壊 | 隠地平 (7850)   | II-1-7850   | 吉田町小山  | H30.2.1 | 県告第 87 号 | ○        | ○          |
| 135  | 急傾斜地の崩壊 | 平田谷 (7851)   | II-1-7851   | 吉田町小山  | H30.2.1 | 県告第 87 号 | ○        | ○          |
| 136  | 急傾斜地の崩壊 | 平田谷 (7851-1) | II-1-7851-1 | 吉田町小山  | H30.2.1 | 県告第 87 号 | ○        | ○          |
| 137  | 急傾斜地の崩壊 | 平田谷 (7852)   | II-1-7852   | 吉田町小山  | H30.2.1 | 県告第 87 号 | ○        | ○          |
| 138  | 急傾斜地の崩壊 | 平田谷 (7852-1) | II-1-7852-1 | 吉田町小山  | H30.2.1 | 県告第 87 号 | ○        | ○          |
| 139  | 急傾斜地の崩壊 | 末光迫 (7903)   | II-1-7903   | 吉田町中馬  | H30.2.1 | 県告第 87 号 | ○        | ○          |
| 140  | 急傾斜地の崩壊 | 末光迫 (7903-1) | II-1-7903-1 | 吉田町中馬  | H30.2.1 | 県告第 87 号 | ○        | ○          |
| 141  | 急傾斜地の崩壊 | 末光迫 (7903-2) | II-1-7903-2 | 吉田町中馬  | H30.2.1 | 県告第 87 号 | ○        | ○          |
| 142  | 急傾斜地の崩壊 | 末光迫 (7903-3) | II-1-7903-3 | 吉田町中馬  | H30.2.1 | 県告第 87 号 | ○        | ○          |
| 143  | 急傾斜地の崩壊 | 末光迫 (7903-4) | II-1-7903-4 | 吉田町中馬  | H30.2.1 | 県告第 87 号 | ○        | ○          |
| 144  | 急傾斜地の崩壊 | 石佛 (7904)    | II-1-7904   | 吉田町中馬  | H30.2.1 | 県告第 87 号 | ○        | ○          |
| 145  | 急傾斜地の崩壊 | 石佛 (7904-1)  | II-1-7904-1 | 吉田町中馬  | H30.2.1 | 県告第 87 号 | ○        | ○          |



| 146  | 急傾斜地の崩壊 | 石佛 (7904-2)  | II-1-7904-2 | 吉田町中馬 | H30.2.1           | 県告第 87 号              | ○        | ○          |
|------|---------|--------------|-------------|-------|-------------------|-----------------------|----------|------------|
| 147  | 急傾斜地の崩壊 | 石佛 (7904-3)  | II-1-7904-3 | 吉田町中馬 | H30.2.1           | 県告第 87 号              | ○        | ○          |
| 148  | 急傾斜地の崩壊 | 石佛 (7904-4)  | II-1-7904-4 | 吉田町中馬 | H30.2.1           | 県告第 87 号              | ○        | ○          |
| 149  | 急傾斜地の崩壊 | 石佛 (7904-5)  | II-1-7904-5 | 吉田町中馬 | H30.2.1           | 県告第 87 号              | ○        | ○          |
| 150  | 急傾斜地の崩壊 | 石佛 (7904-6)  | II-1-7904-6 | 吉田町中馬 | H30.2.1<br>R2.9.3 | 県告第 87 号<br>県告第 982 号 | ○        | ○          |
| 区域番号 | 自然現象の種類 | 区域名          | 区域番号        | 所在地   | 告示年月日             | 告示番号                  | 土砂災害警戒区域 | 土砂災害特別警戒区域 |
| 151  | 急傾斜地の崩壊 | 日南為 (7905)   | II-1-7905   | 吉田町中馬 | H30.2.1           | 県告第 87 号              | ○        | ○          |
| 152  | 急傾斜地の崩壊 | 日南為 (7905-1) | II-1-7905-1 | 吉田町中馬 | H30.2.1           | 県告第 87 号              | ○        | ○          |
| 153  | 急傾斜地の崩壊 | 日南為 (7905-2) | II-1-7905-2 | 吉田町中馬 | H30.2.1           | 県告第 87 号              | ○        | ○          |
| 154  | 急傾斜地の崩壊 | 原田 (7914)    | II-1-7914   | 吉田町小山 | H30.2.1           | 県告第 87 号              | ○        | ○          |
| 155  | 急傾斜地の崩壊 | 原田 (7914-1)  | II-1-7914-1 | 吉田町小山 | H30.2.1           | 県告第 87 号              | ○        | ○          |
| 156  | 急傾斜地の崩壊 | 原田 (7914-2)  | II-1-7914-2 | 吉田町小山 | H30.2.1           | 県告第 87 号              | ○        | ○          |
| 157  | 急傾斜地の崩壊 | 原田 (7914-3)  | II-1-7914-3 | 吉田町小山 | H30.2.1           | 県告第 87 号              | ○        | ○          |
| 158  | 急傾斜地の崩壊 | 桐の面 (7915)   | II-1-7915   | 吉田町小山 | H30.2.1           | 県告第 87 号              | ○        | ○          |
| 159  | 急傾斜地の崩壊 | 桐の面 (7915-1) | II-1-7915-1 | 吉田町小山 | H30.2.1           | 県告第 87 号              | ○        | ○          |
| 160  | 急傾斜地の崩壊 | 屋敷田 (999)    | II-2-999    | 吉田町小山 | H30.2.1           | 県告第 87 号              | ○        | ○          |

## (土石流)

| 区域番号 | 溪流番号 | 自然現象の種類 | 区域名          | 区域番号         | 所在地    | 告示年月日   | 告示番号     | 土砂災害警戒区域 | 土砂災害特別警戒区域 |
|------|------|---------|--------------|--------------|--------|---------|----------|----------|------------|
| 73   | 84   | 土石流     | 常楽寺川(48)     | I-1-5-48     | 吉田町常楽寺 | H30.2.1 | 県告第 87 号 | ○        | ○          |
| 74   | 85   | 土石流     | 常楽寺川(48 隣 a) | I-1-5-48 隣 a | 吉田町常楽寺 | H30.2.1 | 県告第 87 号 | ○        | ○          |
| 75   | 86   | 土石流     | 常楽寺川(48 隣 b) | I-1-5-48 隣 b | 吉田町山手  | H30.2.1 | 県告第 87 号 | ○        | ○          |
| 76   | 87   | 土石流     | 常楽寺川(48 隣 c) | I-1-5-48 隣 c | 吉田町山手  | H30.2.1 | 県告第 87 号 | ○        | ○          |
| 77   | 88   | 土石流     | 常楽寺川(48 隣 d) | I-1-5-48 隣 d | 吉田町山手  | H30.2.1 | 県告第 87 号 | ○        | ○          |
| 78   | 89   | 土石流     | 常楽寺川(48 隣 e) | I-1-5-48 隣 e | 吉田町山手  | H30.2.1 | 県告第 87 号 | ○        | ○          |
| 79   | 90   | 土石流     | 常楽寺川(48 隣 f) | I-1-5-48 隣 f | 吉田町山手  | H30.2.1 | 県告第 87 号 | ○        | ○          |
| 80   | 91   | 土石流     | 常楽寺川(48 隣 g) | I-1-5-48 隣 g | 吉田町中馬  | H30.2.1 | 県告第 87 号 | ○        | ○          |
| 81   | 92   | 土石流     | 常楽寺川(48 隣 h) | I-1-5-48 隣 h | 吉田町中馬  | H30.2.1 | 県告第 87 号 | ○        | ○          |
| 82   | 93   | 土石流     | 常楽寺川(48 隣 i) | I-1-5-48 隣 i | 吉田町中馬  | H30.2.1 | 県告第 87 号 | ○        | ○          |
| 83   | 94   | 土石流     | 常楽寺川(48 隣 j) | I-1-5-48 隣 j | 吉田町中馬  | H30.2.1 | 県告第 87 号 | ○        | ○          |
| 84   | 95   | 土石流     | 常楽寺川(48 隣 k) | I-1-5-48 隣 k | 吉田町中馬  | H30.2.1 | 県告第 87 号 | ○        | ○          |
| 85   | 96   | 土石流     | 常楽寺川(48 隣 l) | I-1-5-48 隣 l | 吉田町中馬  | H30.2.1 | 県告第 87 号 | ○        | ○          |

| 86       | 97       | 土石流         | 常楽寺川(48 隣 m)    | I-1-5-48 隣 m    | 吉田町中馬 | H30.2.1 | 県告第 87 号 | ○            | ○                  |
|----------|----------|-------------|-----------------|-----------------|-------|---------|----------|--------------|--------------------|
| 87       | 98       | 土石流         | 常楽寺川(48 隣 n)    | I-1-5-48 隣 n    | 吉田町中馬 | H30.2.1 | 県告第 87 号 | ○            | ○                  |
| 88       | 99       | 土石流         | 常楽寺川(48 隣 o)    | I-1-5-48 隣 o    | 吉田町中馬 | H30.2.1 | 県告第 87 号 | ○            | ○                  |
| 89       | 100      | 土石流         | 常楽寺川(48 隣 p)    | I-1-5-48 隣 p    | 吉田町川本 | H30.2.1 | 県告第 87 号 | ○            | ○                  |
| 90       | 101      | 土石流         | 常楽寺川(49)        | I-1-5-49        | 吉田町常友 | H30.2.1 | 県告第 87 号 | ○            | ○                  |
| 区域<br>番号 | 溪流<br>番号 | 自然現象の種<br>類 | 区域名             | 区域番号            | 所在地   | 告示年月日   | 告示番号     | 土砂災害<br>警戒区域 | 土砂災害<br>特別警戒<br>区域 |
| 91       | 102      | 土石流         | 山手 2 号川(50)     | I-1-5-50        | 吉田町常友 | H30.2.1 | 県告第 87 号 | ○            | ○                  |
| 92       | 103      | 土石流         | 山手 2 号川(50 隣)   | I-1-5-50 隣      | 吉田町常友 | H30.2.1 | 県告第 87 号 | ○            | ○                  |
| 93       | 104      | 土石流         | 山手 3 号川(51)     | I-1-5-51        | 吉田町常友 | H30.2.1 | 県告第 87 号 | ○            | ○                  |
| 94       | 105      | 土石流         | 肘屋谷川(5567)      | I-1-5-5567      | 吉田町小山 | H30.2.1 | 県告第 87 号 | ○            | ○                  |
| 95       | 106      | 土石流         | 肘屋谷川(5567 隣 a)  | I-1-5-5567 隣 a  | 吉田町小山 | H30.2.1 | 県告第 87 号 | ○            | ○                  |
| 96       | 107      | 土石流         | 肘屋谷川(5567 隣 b)  | I-1-5-5567 隣 b  | 吉田町小山 | H30.2.1 | 県告第 87 号 | ○            | ○                  |
| 97       | 108      | 土石流         | 油川右 1(7003)     | I-1-5-7003      | 吉田町中馬 | H30.2.1 | 県告第 87 号 | ○            | ○                  |
| 98       | 109      | 土石流         | 油川右 1(7003 隣 a) | I-1-5-7003 隣 a  | 吉田町常友 | H30.2.1 | 県告第 87 号 | ○            | ○                  |
| 99       | 110      | 土石流         | 油川右 1(7003 隣 b) | I-1-5-7003 隣 b  | 吉田町川本 | H30.2.1 | 県告第 87 号 | ○            | ○                  |
| 100      | 111      | 土石流         | 油川右 1(7003 隣 c) | I-1-5-7003 隣 c  | 吉田町中馬 | H30.2.1 | 県告第 87 号 | ○            | ○                  |
| 101      | 112      | 土石流         | 油川右 1(7003 隣 d) | I-1-5-7003 隣 d  | 吉田町中馬 | H30.2.1 | 県告第 87 号 | ○            | ○                  |
| 102      | 113      | 土石流         | 油川右 1(7003 隣 e) | I-1-5-7003 隣 e  | 吉田町中馬 | H30.2.1 | 県告第 87 号 | ○            | ○                  |
| 103      | 114      | 土石流         | 油川右 1(7003 隣 f) | I-1-5-7003 隣 f  | 吉田町中馬 | H30.2.1 | 県告第 87 号 | ○            | ○                  |
| 104      | 115      | 土石流         | 砂田川(393)        | II-1-5-393      | 吉田町小山 | H30.2.1 | 県告第 87 号 | ○            | ○                  |
| 105      | 116      | 土石流         | 砂田川(393 隣 a)    | II-1-5-393 隣 a  | 吉田町小山 | H30.2.1 | 県告第 87 号 | ○            | ○                  |
| 106      | 117      | 土石流         | 砂田川(393 隣 b)    | II-1-5-393 隣 b  | 吉田町小山 | H30.2.1 | 県告第 87 号 | ○            | ○                  |
| 107      | 118      | 土石流         | 砂田川(393 隣 c)    | II-1-5-393 隣 c  | 吉田町小山 | H30.2.1 | 県告第 87 号 | ○            | ○                  |
| 108      | 119      | 土石流         | 竹原川(5565)       | II-1-5-5565     | 吉田町竹原 | H30.2.1 | 県告第 87 号 | ○            | ○                  |
| 109      | 120      | 土石流         | 竹原川(5565 隣)     | II-1-5-5565 隣   | 吉田町竹原 | H30.2.1 | 県告第 87 号 | ○            | ○                  |
| 110      | 121      | 土石流         | 小山川(5566)       | II-1-5-5566     | 吉田町小山 | H30.2.1 | 県告第 87 号 | ○            | ○                  |
| 111      | 122      | 土石流         | 小山川(5566 隣 a)   | II-1-5-5566 隣 a | 吉田町小山 | H30.2.1 | 県告第 87 号 | ○            | ○                  |
| 112      | 123      | 土石流         | 小山川(5566 隣 b)   | II-1-5-5566 隣 b | 吉田町小山 | H30.2.1 | 県告第 87 号 | ○            | ○                  |
| 113      | 124      | 土石流         | 下福原川(5568)      | II-1-5-5568     | 吉田町福原 | H30.2.1 | 県告第 87 号 | ○            | ○                  |
| 114      | 125      | 土石流         | 下福原川(5568 隣)    | II-1-5-5568 隣   | 吉田町福原 | H30.2.1 | 県告第 87 号 | ○            | ○                  |

(旧 郷野小学校区)  
平成 29 年 11 月 30 日告示分

(急傾斜地の崩壊)

| 区域番号 | 自然現象の種類 | 区域名         | 区域番号        | 所在地    | 告示年月日       | 告示番号      | 土砂災害警戒区域 | 土砂災害特別警戒区域 |
|------|---------|-------------|-------------|--------|-------------|-----------|----------|------------|
| 161  | 急傾斜地の崩壊 | 道々 (1254)   | II-1-1254   | 吉田町桂   | H29. 11. 30 | 県告第 655 号 | ○        | ○          |
| 162  | 急傾斜地の崩壊 | 宮の下 (1255)  | II-1-1255   | 吉田町桂   | H29. 11. 30 | 県告第 655 号 | ○        | ○          |
| 163  | 急傾斜地の崩壊 | 大番 (7907)   | II-1-7907   | 吉田町桂   | H29. 11. 30 | 県告第 655 号 | ○        | ○          |
| 164  | 急傾斜地の崩壊 | 大番 (7907-1) | II-1-7907-1 | 吉田町桂   | H29. 11. 30 | 県告第 655 号 | ○        | ○          |
| 165  | 急傾斜地の崩壊 | 大番 (7907-2) | II-1-7907-2 | 吉田町桂   | H29. 11. 30 | 県告第 655 号 | ○        | ○          |
| 166  | 急傾斜地の崩壊 | 大番 (7907-3) | II-1-7907-3 | 吉田町高野  | H29. 11. 30 | 県告第 655 号 | ○        | ○          |
| 167  | 急傾斜地の崩壊 | 桂峠 (4545-1) | II-1-4545-1 | 吉田町高野  | H29. 11. 30 | 県告第 655 号 | ○        | ○          |
| 168  | 急傾斜地の崩壊 | 面地 (7909-2) | II-1-7909-2 | 吉田町桂   | H29. 11. 30 | 県告第 655 号 | ○        | ○          |
| 169  | 急傾斜地の崩壊 | 面地 (7909-1) | II-1-7909-1 | 吉田町桂   | H29. 11. 30 | 県告第 655 号 | ○        | ○          |
| 170  | 急傾斜地の崩壊 | 面地 (7909)   | II-1-7909   | 吉田町桂   | H29. 11. 30 | 県告第 655 号 | ○        | ○          |
| 171  | 急傾斜地の崩壊 | 桂峠 (4545)   | II-1-4545   | 吉田町桂   | H29. 11. 30 | 県告第 655 号 | ○        | ○          |
| 172  | 急傾斜地の崩壊 | 杉迫 (7910-2) | II-1-7910-2 | 吉田町桂   | H29. 11. 30 | 県告第 655 号 | ○        | ○          |
| 173  | 急傾斜地の崩壊 | 杉迫 (7910)   | II-1-7910   | 吉田町桂   | H29. 11. 30 | 県告第 655 号 | ○        | ○          |
| 174  | 急傾斜地の崩壊 | 杉迫 (7910-1) | II-1-7910-1 | 吉田町長屋  | H29. 11. 30 | 県告第 655 号 | ○        | ○          |
| 175  | 急傾斜地の崩壊 | 長屋 (2161-2) | I-1-2161-2  | 吉田町長屋  | H29. 11. 30 | 県告第 655 号 | ○        | ○          |
| 176  | 急傾斜地の崩壊 | 長屋 (2161-1) | I-1-2161-1  | 吉田町長屋  | H29. 11. 30 | 県告第 655 号 | ○        | ○          |
| 177  | 急傾斜地の崩壊 | 長屋 (2161)   | I-1-2161    | 吉田町長屋  | H29. 11. 30 | 県告第 655 号 | ○        | ○          |
| 178  | 急傾斜地の崩壊 | 岩口 (7912)   | II-1-7912   | 吉田町長屋  | H29. 11. 30 | 県告第 655 号 | ○        | ○          |
| 179  | 急傾斜地の崩壊 | 小草 (7922-2) | II-1-7922-2 | 八千代町勝田 | H29. 11. 30 | 県告第 655 号 | ○        | ○          |
| 180  | 急傾斜地の崩壊 | 小草 (7922-1) | II-1-7922-1 | 吉田町上入江 | H29. 11. 30 | 県告第 655 号 | ○        | ○          |
| 181  | 急傾斜地の崩壊 | 小草 (7922)   | II-1-7922   | 吉田町上入江 | H29. 11. 30 | 県告第 655 号 | ○        | ○          |
| 182  | 急傾斜地の崩壊 | 横山 (7921)   | II-1-7921   | 吉田町上入江 | H29. 11. 30 | 県告第 655 号 | ○        | ○          |
| 183  | 急傾斜地の崩壊 | 横山 (7921-1) | II-1-7921-1 | 吉田町上入江 | H29. 11. 30 | 県告第 655 号 | ○        | ○          |
| 184  | 急傾斜地の崩壊 | 横山 (7921-2) | II-1-7921-2 | 吉田町上入江 | H29. 11. 30 | 県告第 655 号 | ○        | ○          |
| 185  | 急傾斜地の崩壊 | 横山 (7921-3) | II-1-7921-3 | 吉田町上入江 | H29. 11. 30 | 県告第 655 号 | ○        | ○          |
| 186  | 急傾斜地の崩壊 | 横山 (1245)   | II-1-1245   | 吉田町上入江 | H29. 11. 30 | 県告第 655 号 | ○        | ○          |
| 187  | 急傾斜地の崩壊 | 金原 (1258)   | II-1-1258   | 吉田町下入江 | H29. 11. 30 | 県告第 655 号 | ○        | ○          |

| 区域番号 | 自然現象の種類 | 区域名         | 区域番号       | 所在地    | 告示年月日       | 告示番号      | 土砂災害警戒区域 | 土砂災害特別警戒区域 |
|------|---------|-------------|------------|--------|-------------|-----------|----------|------------|
| 188  | 急傾斜地の崩壊 | 金原 (1258-1) | Ⅱ-1-1258-1 | 吉田町下入江 | H29. 11. 30 | 県告第 655 号 | ○        | ○          |
| 189  | 急傾斜地の崩壊 | 金原 (1258-2) | Ⅱ-1-1258-2 | 吉田町下入江 | H29. 11. 30 | 県告第 655 号 | ○        | ○          |
| 190  | 急傾斜地の崩壊 | 金原 (1258-3) | Ⅱ-1-1258-3 | 吉田町下入江 | H29. 11. 30 | 県告第 655 号 | ○        | ○          |
| 191  | 急傾斜地の崩壊 | 金原 (1258-4) | Ⅱ-1-1258-4 | 吉田町下入江 | H29. 11. 30 | 県告第 655 号 | ○        | ○          |

(土石流)

| 区域番号 | 渓流番号 | 自然現象の種類 | 区域名           | 区域番号           | 所在地    | 告示年月日       | 告示番号      | 土砂災害警戒区域 | 土砂災害特別警戒区域 |
|------|------|---------|---------------|----------------|--------|-------------|-----------|----------|------------|
| 115  | 126  | 土石流     | 多治比田川(45 隣)   | I-1-5-45 隣     | 吉田町下入江 | H29. 11. 30 | 県告第 655 号 | ○        | ○          |
| 116  | 127  | 土石流     | 小原川(47 隣 a)   | I-1-5-47 隣 a   | 吉田町上入江 | H29. 11. 30 | 県告第 655 号 | ○        |            |
| 117  | 128  | 土石流     | 小原川(47 隣 b)   | I-1-5-47 隣 b   | 吉田町上入江 | H29. 11. 30 | 県告第 655 号 | ○        | ○          |
| 118  | 129  | 土石流     | 小原川(47 隣 c)   | I-1-5-47 隣 c   | 吉田町上入江 | H29. 11. 30 | 県告第 655 号 | ○        | ○          |
| 119  | 130  | 土石流     | 小原川(47 隣 d)   | I-1-5-47 隣 d   | 吉田町上入江 | H29. 11. 30 | 県告第 655 号 | ○        | ○          |
| 120  | 131  | 土石流     | 小原川(47 隣 e)   | I-1-5-47 隣 e   | 吉田町上入江 | H29. 11. 30 | 県告第 655 号 | ○        | ○          |
| 121  | 132  | 土石流     | 小原川(47 隣 f)   | I-1-5-47 隣 f   | 吉田町上入江 | H29. 11. 30 | 県告第 655 号 | ○        | ○          |
| 122  | 133  | 土石流     | 小原川(47 隣 g)   | I-1-5-47 隣 g   | 吉田町上入江 | H29. 11. 30 | 県告第 655 号 | ○        | ○          |
| 123  | 134  | 土石流     | 小原川(47 隣 h)   | I-1-5-47 隣 h   | 吉田町上入江 | H29. 11. 30 | 県告第 655 号 | ○        | ○          |
| 124  | 135  | 土石流     | 小原川(47 隣 i)   | I-1-5-47 隣 i   | 吉田町下入江 | H29. 11. 30 | 県告第 655 号 | ○        | ○          |
| 125  | 136  | 土石流     | 桂峠川(504)      | I-1-5-504      | 吉田町桂   | H29. 11. 30 | 県告第 655 号 | ○        | ○          |
| 126  | 137  | 土石流     | 桂峠川(504 隣 a)  | I-1-5-504 隣 a  | 吉田町桂   | H29. 11. 30 | 県告第 655 号 | ○        | ○          |
| 127  | 138  | 土石流     | 桂峠川(504 隣 b)  | I-1-5-504 隣 b  | 吉田町桂   | H29. 11. 30 | 県告第 655 号 | ○        | ○          |
| 128  | 139  | 土石流     | 桂峠川(504 隣 c)  | I-1-5-504 隣 c  | 吉田町桂   | H29. 11. 30 | 県告第 655 号 | ○        |            |
| 129  | 140  | 土石流     | 桂峠川(504 隣 d)  | I-1-5-504 隣 d  | 吉田町桂   | H29. 11. 30 | 県告第 655 号 | ○        | ○          |
| 130  | 141  | 土石流     | 長屋川(5577)     | I-1-5-5577     | 吉田町長屋  | H29. 11. 30 | 県告第 655 号 | ○        | ○          |
| 131  | 142  | 土石流     | 長屋川(5577 隣)   | I-1-5-5577 隣   | 吉田町長屋  | H29. 11. 30 | 県告第 655 号 | ○        | ○          |
| 132  | 143  | 土石流     | 長屋川(5576)     | Ⅱ-1-5-5576     | 吉田町長屋  | H29. 11. 30 | 県告第 655 号 | ○        | ○          |
| 133  | 144  | 土石流     | 長屋川(5576 隣 a) | Ⅱ-1-5-5576 隣 a | 吉田町上入江 | H29. 11. 30 | 県告第 655 号 | ○        | ○          |
| 134  | 145  | 土石流     | 長屋川(5576 隣 b) | Ⅱ-1-5-5576 隣 b | 吉田町上入江 | H29. 11. 30 | 県告第 655 号 | ○        | ○          |
| 135  | 146  | 土石流     | 長屋川(5576 隣 c) | Ⅱ-1-5-5576 隣 c | 吉田町上入江 | H29. 11. 30 | 県告第 655 号 | ○        | ○          |
| 136  | 147  | 土石流     | 長屋川(5576 隣 d) | Ⅱ-1-5-5576 隣 d | 八千代町勝田 | H29. 11. 30 | 県告第 655 号 | ○        | ○          |

(旧 刈田小学校区)  
平成 30 年 3 月 29 日告示分

(急傾斜地の崩壊)

| 区域<br>番号 | 自然現象<br>の種類 | 区域名           | 区域番号        | 所在地    | 告示年月日      | 告示番号      | 土砂災害<br>警戒区域 | 土砂災害<br>特別警戒<br>区域 |
|----------|-------------|---------------|-------------|--------|------------|-----------|--------------|--------------------|
| 192      | 急傾斜地<br>の崩壊 | 下土師 (1277-14) | Ⅱ-1-1277-14 | 八千代町土師 | H30. 3. 29 | 県告第 332 号 | ○            | ○                  |
| 193      | 急傾斜地<br>の崩壊 | 下土師 (1277-13) | Ⅱ-1-1277-13 | 八千代町土師 | H30. 3. 29 | 県告第 332 号 | ○            | ○                  |
| 194      | 急傾斜地<br>の崩壊 | 下土師 (1277-12) | Ⅱ-1-1277-12 | 八千代町土師 | H30. 3. 29 | 県告第 332 号 | ○            | ○                  |
| 195      | 急傾斜地<br>の崩壊 | 下土師 (1277-11) | Ⅱ-1-1277-11 | 八千代町土師 | H30. 3. 29 | 県告第 332 号 | ○            | ○                  |
| 196      | 急傾斜地<br>の崩壊 | 下土師 (1277-10) | Ⅱ-1-1277-10 | 八千代町土師 | H30. 3. 29 | 県告第 332 号 | ○            | ○                  |
| 197      | 急傾斜地<br>の崩壊 | 下土師 (1277-9)  | Ⅱ-1-1277-9  | 八千代町土師 | H30. 3. 29 | 県告第 332 号 | ○            | ○                  |
| 198      | 急傾斜地<br>の崩壊 | 下土師 (1277-8)  | Ⅱ-1-1277-8  | 八千代町土師 | H30. 3. 29 | 県告第 332 号 | ○            | ○                  |
| 199      | 急傾斜地<br>の崩壊 | 下土師 (1277-7)  | Ⅱ-1-1277-7  | 八千代町土師 | H30. 3. 29 | 県告第 332 号 | ○            | ○                  |
| 200      | 急傾斜地<br>の崩壊 | 下土師 (1277-6)  | Ⅱ-1-1277-6  | 八千代町土師 | H30. 3. 29 | 県告第 332 号 | ○            | ○                  |
| 201      | 急傾斜地<br>の崩壊 | 下土師 (1277-5)  | Ⅱ-1-1277-5  | 八千代町土師 | H30. 3. 29 | 県告第 332 号 | ○            |                    |
| 202      | 急傾斜地<br>の崩壊 | 下土師 (1277-4)  | Ⅱ-1-1277-4  | 八千代町土師 | H30. 3. 29 | 県告第 332 号 | ○            | ○                  |
| 203      | 急傾斜地<br>の崩壊 | 下土師 (1277-3)  | Ⅱ-1-1277-3  | 八千代町土師 | H30. 3. 29 | 県告第 332 号 | ○            | ○                  |
| 204      | 急傾斜地<br>の崩壊 | 下土師 (610-7)   | I-2-610-7   | 八千代町土師 | H30. 3. 29 | 県告第 332 号 | ○            | ○                  |
| 205      | 急傾斜地<br>の崩壊 | 下土師 (610-6)   | I-2-610-6   | 八千代町土師 | H30. 3. 29 | 県告第 332 号 | ○            | ○                  |
| 206      | 急傾斜地<br>の崩壊 | 下土師 (610-5)   | I-2-610-5   | 八千代町土師 | H30. 3. 29 | 県告第 332 号 | ○            | ○                  |
| 207      | 急傾斜地<br>の崩壊 | 下土師 (610-4)   | I-2-610-4   | 八千代町土師 | H30. 3. 29 | 県告第 332 号 | ○            |                    |
| 208      | 急傾斜地<br>の崩壊 | 下土師 (610-3)   | I-2-610-3   | 八千代町土師 | H30. 3. 29 | 県告第 332 号 | ○            | ○                  |
| 209      | 急傾斜地<br>の崩壊 | 下土師 (610-2)   | I-2-610-2   | 八千代町勝田 | H30. 3. 29 | 県告第 332 号 | ○            | ○                  |
| 210      | 急傾斜地<br>の崩壊 | 下土師 (1277-2)  | Ⅱ-1-1277-2  | 八千代町土師 | H30. 3. 29 | 県告第 332 号 | ○            | ○                  |
| 211      | 急傾斜地<br>の崩壊 | 下土師 (1277-1)  | Ⅱ-1-1277-1  | 八千代町土師 | H30. 3. 29 | 県告第 332 号 | ○            | ○                  |
| 212      | 急傾斜地<br>の崩壊 | 下土師 (1277)    | Ⅱ-1-1277    | 八千代町土師 | H30. 3. 29 | 県告第 332 号 | ○            | ○                  |
| 213      | 急傾斜地<br>の崩壊 | 下土師 (5089-2)  | I-1-5089-2  | 八千代町土師 | H30. 3. 29 | 県告第 332 号 | ○            | ○                  |
| 214      | 急傾斜地<br>の崩壊 | 下土師 (5089)    | I-1-5089    | 八千代町土師 | H30. 3. 29 | 県告第 332 号 | ○            | ○                  |
| 215      | 急傾斜地<br>の崩壊 | 下土師 (5089-1)  | I-1-5089-1  | 吉田町長屋  | H30. 3. 29 | 県告第 332 号 | ○            | ○                  |
| 216      | 急傾斜地<br>の崩壊 | 下土師 (610-1)   | I-2-610-1   | 八千代町勝田 | H30. 3. 29 | 県告第 332 号 | ○            | ○                  |
| 217      | 急傾斜地<br>の崩壊 | 下土師 (610)     | I-2-610     | 八千代町勝田 | H30. 3. 29 | 県告第 332 号 | ○            | ○                  |
| 218      | 急傾斜地<br>の崩壊 | 北原 (1285)     | Ⅱ-1-1285    | 八千代町勝田 | H30. 3. 29 | 県告第 332 号 | ○            | ○                  |
| 219      | 急傾斜地<br>の崩壊 | 北原 (1283)     | Ⅱ-1-1283    | 八千代町勝田 | H30. 3. 29 | 県告第 332 号 | ○            | ○                  |

| 区域番号 | 自然現象の種類 | 区域名           | 区域番号       | 所在地     | 告示年月日    | 告示番号    | 土砂災害警戒区域 | 土砂災害特別警戒区域 |
|------|---------|---------------|------------|---------|----------|---------|----------|------------|
| 220  | 急傾斜地の崩壊 | 北原 (1282)     | Ⅱ-1-1282   | 八千代町勝田  | H30.3.29 | 県告第332号 | ○        |            |
| 221  | 急傾斜地の崩壊 | 日南 (4580-1)   | Ⅱ-1-4580-1 | 八千代町勝田  | H30.3.29 | 県告第332号 | ○        | ○          |
| 222  | 急傾斜地の崩壊 | 日南 (4580)     | Ⅱ-1-4580   | 八千代町勝田  | H30.3.29 | 県告第332号 | ○        | ○          |
| 223  | 急傾斜地の崩壊 | 常盤 (5090)     | I-1-5090   | 八千代町勝田  | H30.3.29 | 県告第332号 | ○        | ○          |
| 224  | 急傾斜地の崩壊 | 勝田 (7861)     | Ⅱ-1-7861   | 八千代町勝田  | H30.3.29 | 県告第332号 | ○        | ○          |
| 225  | 急傾斜地の崩壊 | 勝田 (7861-1)   | Ⅱ-1-7861-1 | 八千代町佐々井 | H30.3.29 | 県告第332号 | ○        | ○          |
| 226  | 急傾斜地の崩壊 | 佐々井 (7956)    | Ⅱ-1-7956   | 八千代町佐々井 | H30.3.29 | 県告第332号 | ○        | ○          |
| 227  | 急傾斜地の崩壊 | 中佐々井 (1288)   | Ⅱ-1-1288   | 八千代町佐々井 | H30.3.29 | 県告第332号 | ○        | ○          |
| 228  | 急傾斜地の崩壊 | 中佐々井 (7943-1) | Ⅱ-1-7943-1 | 八千代町佐々井 | H30.3.29 | 県告第332号 | ○        | ○          |
| 229  | 急傾斜地の崩壊 | 中佐々井 (7943)   | Ⅱ-1-7943   | 八千代町佐々井 | H30.3.29 | 県告第332号 | ○        | ○          |
| 230  | 急傾斜地の崩壊 | 近末 (2178)     | I-1-2178   | 八千代町佐々井 | H30.3.29 | 県告第332号 | ○        | ○          |
| 231  | 急傾斜地の崩壊 | 佐々井 (7866)    | Ⅱ-1-7866   | 八千代町佐々井 | H30.3.29 | 県告第332号 | ○        | ○          |
| 232  | 急傾斜地の崩壊 | 後藤 (2169-1)   | I-1-2169-1 | 八千代町佐々井 | H30.3.29 | 県告第332号 | ○        | ○          |
| 233  | 急傾斜地の崩壊 | 後藤 (2169)     | I-1-2169   | 八千代町佐々井 | H30.3.29 | 県告第332号 | ○        | ○          |
| 234  | 急傾斜地の崩壊 | 上佐々井 (6216)   | I-1-6216   | 八千代町佐々井 | H30.3.29 | 県告第332号 | ○        | ○          |
| 235  | 急傾斜地の崩壊 | 上佐々井 (1268)   | Ⅱ-1-1268   | 八千代町佐々井 | H30.3.29 | 県告第332号 | ○        | ○          |
| 236  | 急傾斜地の崩壊 | 佐々井 (7862)    | Ⅱ-1-7862   | 八千代町佐々井 | H30.3.29 | 県告第332号 | ○        | ○          |
| 237  | 急傾斜地の崩壊 | 佐々井 (1278-1)  | Ⅱ-1-1278-1 | 八千代町佐々井 | H30.3.29 | 県告第332号 | ○        | ○          |
| 238  | 急傾斜地の崩壊 | 佐々井 (1278)    | Ⅱ-1-1278   | 八千代町佐々井 | H30.3.29 | 県告第332号 | ○        | ○          |
| 239  | 急傾斜地の崩壊 | 佐々井 (7940)    | Ⅱ-1-7940   | 八千代町佐々井 | H30.3.29 | 県告第332号 | ○        | ○          |
| 240  | 急傾斜地の崩壊 | 五郎丸 (7941)    | Ⅱ-1-7941   | 八千代町佐々井 | H30.3.29 | 県告第332号 | ○        | ○          |
| 241  | 急傾斜地の崩壊 | 水無 (2173)     | I-1-2173   | 八千代町佐々井 | H30.3.29 | 県告第332号 | ○        | ○          |
| 242  | 急傾斜地の崩壊 | 水無 (7942-1)   | Ⅱ-1-7942-1 | 八千代町勝田  | H30.3.29 | 県告第332号 | ○        | ○          |
| 243  | 急傾斜地の崩壊 | 水無 (7942)     | Ⅱ-1-7942   | 八千代町勝田  | H30.3.29 | 県告第332号 | ○        | ○          |
| 244  | 急傾斜地の崩壊 | 勝田 (1273-2)   | Ⅱ-1-1273-2 | 八千代町勝田  | H30.3.29 | 県告第332号 | ○        | ○          |
| 245  | 急傾斜地の崩壊 | 勝田 (1273-1)   | Ⅱ-1-1273-1 | 八千代町勝田  | H30.3.29 | 県告第332号 | ○        | ○          |
| 246  | 急傾斜地の崩壊 | 大又 (7952)     | Ⅱ-1-7952   | 八千代町勝田  | H30.3.29 | 県告第332号 | ○        | ○          |
| 247  | 急傾斜地の崩壊 | 大又 (7951)     | Ⅱ-1-7951   | 八千代町勝田  | H30.3.29 | 県告第332号 | ○        | ○          |
| 248  | 急傾斜地の崩壊 | 大又 (7863)     | Ⅱ-1-7863   | 八千代町勝田  | H30.3.29 | 県告第332号 | ○        | ○          |
| 249  | 急傾斜地の崩壊 | 勝田 (1273)     | Ⅱ-1-1273   | 八千代町勝田  | H30.3.29 | 県告第332号 | ○        | ○          |
| 250  | 急傾斜地の崩壊 | 勝田 (1272)     | Ⅱ-1-1272   | 八千代町勝田  | H30.3.29 | 県告第332号 | ○        | ○          |

| 区域番号 | 自然現象の種類 | 区域名         | 区域番号       | 所在地    | 告示年月日    | 告示番号      | 土砂災害警戒区域 | 土砂災害特別警戒区域 |
|------|---------|-------------|------------|--------|----------|-----------|----------|------------|
| 251  | 急傾斜地の崩壊 | 勝田 (6218)   | I-1-6218   | 八千代町勝田 | H30.3.29 | 県告第 332 号 | ○        | ○          |
| 252  | 急傾斜地の崩壊 | 勝田 (2175)   | I-1-2175   | 八千代町勝田 | H30.3.29 | 県告第 332 号 | ○        | ○          |
| 253  | 急傾斜地の崩壊 | 勝田 (5088)   | I-1-5088   | 八千代町勝田 | H30.3.29 | 県告第 332 号 | ○        | ○          |
| 254  | 急傾斜地の崩壊 | 勝田 (5088-1) | I-1-5088-1 | 八千代町勝田 | H30.3.29 | 県告第 332 号 | ○        | ○          |
| 255  | 急傾斜地の崩壊 | 勝田 (5088-2) | I-1-5088-2 | 八千代町勝田 | H30.3.29 | 県告第 332 号 | ○        | ○          |

(土石流)

| 区域番号 | 渓流番号 | 自然現象の種類 | 区域名          | 区域番号          | 所在地                 | 告示年月日    | 告示番号      | 土砂災害警戒区域 | 土砂災害特別警戒区域 |
|------|------|---------|--------------|---------------|---------------------|----------|-----------|----------|------------|
| 137  | 148  | 土石流     | 仮谷川(58)      | I-1-5-58      | 八千代町土師              | H30.3.29 | 県告第 332 号 | ○        | ○          |
| 138  | 149  | 土石流     | 仮谷川(58 隣 a)  | I-1-5-58 隣 a  | 八千代町勝田              | H30.3.29 | 県告第 332 号 | ○        | ○          |
| 139  | 150  | 土石流     | 仮谷川(58 隣 b)  | I-1-5-58 隣 b  | 八千代町土師              | H30.3.29 | 県告第 332 号 | ○        | ○          |
| 140  | 151  | 土石流     | 仮谷川(58 隣 c)  | I-1-5-58 隣 c  | 八千代町土師              | H30.3.29 | 県告第 332 号 | ○        | ○          |
| 141  | 152  | 土石流     | 仮谷川(58 隣 d)  | I-1-5-58 隣 d  | 八千代町土師              | H30.3.29 | 県告第 332 号 | ○        | ○          |
| 142  | 153  | 土石流     | 仮谷川(58 隣 e)  | I-1-5-58 隣 e  | 八千代町土師              | H30.3.29 | 県告第 332 号 | ○        | ○          |
| 143  | 154  | 土石流     | 仮谷川(58 隣 f)  | I-1-5-58 隣 f  | 八千代町土師<br>山県郡北広島町南方 | H30.3.29 | 県告第 334 号 | ○        | ○          |
| 144  | 155  | 土石流     | 仮谷川(58 隣 g)  | I-1-5-58 隣 g  | 八千代町土師<br>山県郡北広島町南方 | H30.3.29 | 県告第 334 号 | ○        | ○          |
| 145  | 156  | 土石流     | 簸ノ川(394)     | I-1-5-394     | 八千代町勝田              | H30.3.29 | 県告第 332 号 | ○        | ○          |
| 146  | 157  | 土石流     | 簸ノ川(394 隣 a) | I-1-5-394 隣 a | 八千代町勝田              | H30.3.29 | 県告第 332 号 | ○        | ○          |
| 147  | 158  | 土石流     | 簸ノ川(394 隣 b) | I-1-5-394 隣 b | 八千代町勝田              | H30.3.29 | 県告第 332 号 | ○        | ○          |
| 148  | 159  | 土石流     | 簸ノ川(395)     | I-1-5-395     | 八千代町勝田              | H30.3.29 | 県告第 332 号 | ○        | ○          |
| 149  | 160  | 土石流     | 保森川(409)     | I-1-5-409     | 八千代町佐々井             | H30.3.29 | 県告第 332 号 | ○        | ○          |
| 150  | 161  | 土石流     | 保森川(409 隣 a) | I-1-5-409 隣 a | 八千代町佐々井             | H30.3.29 | 県告第 332 号 | ○        | ○          |
| 151  | 162  | 土石流     | 保森川(409 隣 b) | I-1-5-409 隣 b | 八千代町佐々井             | H30.3.29 | 県告第 332 号 | ○        | ○          |
| 152  | 163  | 土石流     | 橋谷川(411)     | I-1-5-411     | 八千代町佐々井             | H30.3.29 | 県告第 332 号 | ○        | ○          |
| 153  | 164  | 土石流     | 橋谷川(411 隣 a) | I-1-5-411 隣 a | 八千代町勝田              | H30.3.29 | 県告第 332 号 | ○        | ○          |
| 154  | 165  | 土石流     | 橋谷川(411 隣 b) | I-1-5-411 隣 b | 八千代町勝田              | H30.3.29 | 県告第 332 号 | ○        | ○          |
| 155  | 166  | 土石流     | 橋谷川(411 隣 c) | I-1-5-411 隣 c | 八千代町勝田              | H30.3.29 | 県告第 332 号 | ○        | ○          |
| 156  | 167  | 土石流     | 橋谷川(411 隣 d) | I-1-5-411 隣 d | 八千代町勝田              | H30.3.29 | 県告第 332 号 | ○        | ○          |
| 157  | 168  | 土石流     | 橋谷川(411 隣 e) | I-1-5-411 隣 e | 八千代町勝田              | H30.3.29 | 県告第 332 号 | ○        | ○          |

| 区域番号 | 溪流番号 | 自然現象の種類 | 区域名            | 区域番号            | 所在地     | 告示年月日    | 告示番号    | 土砂災害警戒区域 | 土砂災害特別警戒区域 |
|------|------|---------|----------------|-----------------|---------|----------|---------|----------|------------|
| 158  | 169  | 土石流     | 中佐々井川(5574)    | I-1-5-5574      | 八千代町佐々井 | H30.3.29 | 県告第332号 | ○        | ○          |
| 159  | 170  | 土石流     | 簸ノ川左3(7009)    | I-1-5-7009      | 八千代町佐々井 | H30.3.29 | 県告第332号 | ○        | ○          |
| 160  | 171  | 土石流     | 簸ノ川左3(7009隣)   | I-1-5-7009隣     | 八千代町佐々井 | H30.3.29 | 県告第332号 | ○        | ○          |
| 161  | 172  | 土石流     | 簸ノ川左1(7011)    | I-1-5-7011      | 八千代町佐々井 | H30.3.29 | 県告第332号 | ○        | ○          |
| 162  | 173  | 土石流     | 簸ノ川左1(7011隣)   | I-1-5-7011隣     | 八千代町佐々井 | H30.3.29 | 県告第332号 | ○        | ○          |
| 163  | 174  | 土石流     | 大又川(396)       | II-1-5-396      | 八千代町勝田  | H30.3.29 | 県告第332号 | ○        | ○          |
| 164  | 175  | 土石流     | 大又川(396隣)      | II-1-5-396隣     | 八千代町勝田  | H30.3.29 | 県告第332号 | ○        | ○          |
| 165  | 176  | 土石流     | 道ヶ谷川(502)      | II-1-5-502      | 八千代町土師  | H30.3.29 | 県告第332号 | ○        | ○          |
| 166  | 177  | 土石流     | 道ヶ谷川(502隣a)    | II-1-5-502隣a    | 八千代町土師  | H30.3.29 | 県告第332号 | ○        | ○          |
| 167  | 178  | 土石流     | 道ヶ谷川(502隣b)    | II-1-5-502隣b    | 八千代町土師  | H30.3.29 | 県告第332号 | ○        | ○          |
| 168  | 179  | 土石流     | 道ヶ谷川(502隣c)    | II-1-5-502隣c    | 八千代町土師  | H30.3.29 | 県告第332号 | ○        | ○          |
| 169  | 180  | 土石流     | 佐々井川(5569)     | II-1-5-5569     | 八千代町勝田  | H30.3.29 | 県告第332号 | ○        | ○          |
| 170  | 181  | 土石流     | 佐々井川(5569隣)    | II-1-5-5569隣    | 八千代町勝田  | H30.3.29 | 県告第332号 | ○        | ○          |
| 171  | 182  | 土石流     | 佐々井川(5570)     | II-1-5-5570     | 八千代町佐々井 | H30.3.29 | 県告第332号 | ○        | ○          |
| 172  | 183  | 土石流     | 佐々井川(5571)     | II-1-5-5571     | 八千代町佐々井 | H30.3.29 | 県告第332号 | ○        | ○          |
| 173  | 184  | 土石流     | 上佐々井川(5573)    | II-1-5-5573     | 八千代町佐々井 | H30.3.29 | 県告第332号 | ○        | ○          |
| 174  | 185  | 土石流     | 上佐々井川(5573隣)   | II-1-5-5573隣    | 八千代町佐々井 | H30.3.29 | 県告第332号 | ○        | ○          |
| 175  | 186  | 土石流     | 道ヶ谷川(5575-1)   | II-1-5-5575-1   | 八千代町土師  | H30.3.29 | 県告第332号 | ○        | ○          |
|      | 187  | 土石流     | 道ヶ谷川(5575-2)   | II-1-5-5575-2   | 八千代町土師  | H30.3.29 | 県告第332号 | ○        | ○          |
| 176  | 188  | 土石流     | 道ヶ谷川(5575隣a)   | II-1-5-5575隣a   | 八千代町土師  | H30.3.29 | 県告第332号 | ○        | ○          |
| 177  | 189  | 土石流     | 道ヶ谷川(5575隣b)   | II-1-5-5575隣b   | 八千代町土師  | H30.3.29 | 県告第332号 | ○        | ○          |
| 178  | 190  | 土石流     | 道ヶ谷川(5575隣c)   | II-1-5-5575隣c   | 八千代町土師  | H30.3.29 | 県告第332号 | ○        | ○          |
| 179  | 191  | 土石流     | 道ヶ谷川(5575隣d)   | II-1-5-5575隣d   | 八千代町土師  | H30.3.29 | 県告第332号 | ○        | ○          |
| 180  | 192  | 土石流     | 道ヶ谷川(5575隣e)   | II-1-5-5575隣e   | 八千代町土師  | H30.3.29 | 県告第332号 | ○        | ○          |
| 181  | 193  | 土石流     | 道ヶ谷川(5575隣f)   | II-1-5-5575隣f   | 八千代町土師  | H30.3.29 | 県告第332号 | ○        | ○          |
| 182  | 194  | 土石流     | 道ヶ谷川(5575隣g-1) | II-1-5-5575隣g-1 | 八千代町土師  | H30.3.29 | 県告第332号 | ○        | ○          |
|      | 195  | 土石流     | 道ヶ谷川(5575隣g-2) | II-1-5-5575隣g-2 | 八千代町土師  | H30.3.29 | 県告第332号 | ○        | ○          |
| 183  | 196  | 土石流     | 道ヶ谷川(5575隣h)   | II-1-5-5575隣h   | 八千代町土師  | H30.3.29 | 県告第332号 | ○        | ○          |



| 区域番号 | 溪流番号 | 自然現象の種類 | 区域名            | 区域番号           | 所在地     | 告示年月日    | 告示番号      | 土砂災害警戒区域 | 土砂災害特別警戒区域 |
|------|------|---------|----------------|----------------|---------|----------|-----------|----------|------------|
| 184  | 197  | 土石流     | 道ヶ谷川(5575 隣 i) | Ⅱ-1-5-5575 隣 i | 八千代町土師  | H30.3.29 | 県告第 332 号 | ○        | ○          |
| 185  | 198  | 土石流     | 道ヶ谷川(5575 隣 j) | Ⅱ-1-5-5575 隣 j | 八千代町土師  | H30.3.29 | 県告第 332 号 | ○        | ○          |
| 186  | 199  | 土石流     | 道ヶ谷川(5575 隣 k) | Ⅱ-1-5-5575 隣 k | 八千代町土師  | H30.3.29 | 県告第 332 号 | ○        | ○          |
| 187  | 200  | 土石流     | 簸ノ川右 2(7007)   | Ⅱ-1-5-7007     | 八千代町勝田  | H30.3.29 | 県告第 332 号 | ○        | ○          |
| 188  | 201  | 土石流     | 簸ノ川右 2(7007 隣) | Ⅱ-1-5-7007 隣   | 八千代町勝田  | H30.3.29 | 県告第 332 号 | ○        | ○          |
| 189  | 202  | 土石流     | 簸ノ川右 1(7008)   | Ⅱ-1-5-7008     | 八千代町勝田  | H30.3.29 | 県告第 332 号 | ○        | ○          |
| 190  | 203  | 土石流     | 簸ノ川右 1(7008 隣) | Ⅱ-1-5-7008 隣   | 八千代町勝田  | H30.3.29 | 県告第 332 号 | ○        | ○          |
| 191  | 204  | 土石流     | 簸ノ川左 2(7010)   | Ⅱ-1-5-7010     | 八千代町佐々井 | H30.3.29 | 県告第 332 号 | ○        | ○          |

(旧 根野小学校区)  
平成 30 年 3 月 29 日告示分

(急傾斜地の崩壊)

| 区域番号 | 自然現象の種類 | 区域名         | 区域番号       | 所在地    | 告示年月日    | 告示番号      | 土砂災害警戒区域 | 土砂災害特別警戒区域 |
|------|---------|-------------|------------|--------|----------|-----------|----------|------------|
| 256  | 急傾斜地の崩壊 | 余井 (7926)   | Ⅱ-1-7926   | 八千代町向山 | H30.3.29 | 県告第 333 号 | ○        | ○          |
| 257  | 急傾斜地の崩壊 | 向山 (7855)   | Ⅱ-1-7855   | 八千代町向山 | H30.3.29 | 県告第 333 号 | ○        | ○          |
| 258  | 急傾斜地の崩壊 | 向山 (7855-1) | Ⅱ-1-7855-1 | 八千代町上根 | H30.3.29 | 県告第 333 号 | ○        | ○          |
| 259  | 急傾斜地の崩壊 | 向山 (7854)   | Ⅱ-1-7854   | 八千代町上根 | H30.3.29 | 県告第 333 号 | ○        | ○          |
| 260  | 急傾斜地の崩壊 | 末石 (7937)   | Ⅱ-1-7937   | 八千代町上根 | H30.3.29 | 県告第 333 号 | ○        | ○          |
| 261  | 急傾斜地の崩壊 | 末石 (7937-1) | Ⅱ-1-7937-1 | 八千代町上根 | H30.3.29 | 県告第 333 号 | ○        | ○          |
| 262  | 急傾斜地の崩壊 | 末石 (7938)   | Ⅱ-1-7938   | 八千代町上根 | H30.3.29 | 県告第 333 号 | ○        | ○          |
| 263  | 急傾斜地の崩壊 | 実宗 (1291)   | Ⅱ-1-1291   | 八千代町下根 | H30.3.29 | 県告第 333 号 | ○        | ○          |
| 264  | 急傾斜地の崩壊 | 実宗 (1291-1) | Ⅱ-1-1291-1 | 八千代町下根 | H30.3.29 | 県告第 333 号 | ○        | ○          |
| 265  | 急傾斜地の崩壊 | 実宗 (7949)   | Ⅱ-1-7949   | 八千代町下根 | H30.3.29 | 県告第 333 号 | ○        | ○          |
| 266  | 急傾斜地の崩壊 | 実宗 (7949-1) | Ⅱ-1-7949-1 | 八千代町下根 | H30.3.29 | 県告第 333 号 | ○        | ○          |
| 267  | 急傾斜地の崩壊 | 実宗 (7949-2) | Ⅱ-1-7949-2 | 八千代町下根 | H30.3.29 | 県告第 333 号 | ○        | ○          |
| 268  | 急傾斜地の崩壊 | 古屋 (7945)   | Ⅱ-1-7945   | 八千代町下根 | H30.3.29 | 県告第 333 号 | ○        | ○          |
| 269  | 急傾斜地の崩壊 | 古屋 (7933)   | Ⅱ-1-7933   | 八千代町下根 | H30.3.29 | 県告第 333 号 | ○        | ○          |
| 270  | 急傾斜地の崩壊 | 佐々井 (1266)  | Ⅱ-1-1266   | 八千代町下根 | H30.3.29 | 県告第 333 号 | ○        | ○          |
| 271  | 急傾斜地の崩壊 | 国安 (7954-2) | Ⅱ-1-7954-2 | 八千代町下根 | H30.3.29 | 県告第 333 号 | ○        | ○          |
| 272  | 急傾斜地の崩壊 | 国安 (7954-1) | Ⅱ-1-7954-1 | 八千代町下根 | H30.3.29 | 県告第 333 号 | ○        | ○          |

| 区域<br>番号 | 自然現象<br>の種類 | 区域名               | 区域番号       | 所在地    | 告示年月日    | 告示番号      | 土砂災害<br>警戒区域 | 土砂災害<br>特別警戒<br>区域 |
|----------|-------------|-------------------|------------|--------|----------|-----------|--------------|--------------------|
| 273      | 急傾斜地<br>の崩壊 | 国安 (7954)         | Ⅱ-1-7954   | 八千代町下根 | H30.3.29 | 県告第 333 号 | ○            | ○                  |
| 274      | 急傾斜地<br>の崩壊 | 国安 (4582)         | Ⅱ-1-4582   | 八千代町下根 | H30.3.29 | 県告第 333 号 | ○            | ○                  |
| 275      | 急傾斜地<br>の崩壊 | 中の谷 (1295)        | Ⅱ-1-1295   | 八千代町下根 | H30.3.29 | 県告第 333 号 | ○            | ○                  |
| 276      | 急傾斜地<br>の崩壊 | 中の谷 (7860)        | Ⅱ-1-7860   | 八千代町下根 | H30.3.29 | 県告第 333 号 | ○            | ○                  |
| 277      | 急傾斜地<br>の崩壊 | 中の谷 (4581)        | Ⅱ-1-4581   | 八千代町下根 | H30.3.29 | 県告第 333 号 | ○            | ○                  |
| 278      | 急傾斜地<br>の崩壊 | 高平寺 (6220)        | I-1-6220   | 八千代町下根 | H30.3.29 | 県告第 333 号 | ○            | ○                  |
| 279      | 急傾斜地<br>の崩壊 | 高平寺 (6215)        | I-1-6215   | 八千代町下根 | H30.3.29 | 県告第 333 号 | ○            | ○                  |
| 280      | 急傾斜地<br>の崩壊 | 小学校上 (6223-<br>1) | I-1-6223-1 | 八千代町上根 | H30.3.29 | 県告第 333 号 | ○            | ○                  |
| 281      | 急傾斜地<br>の崩壊 | 小学校上 (6223)       | I-1-6223   | 八千代町上根 | H30.3.29 | 県告第 333 号 | ○            | ○                  |
| 282      | 急傾斜地<br>の崩壊 | 鳥屋ヶ丸 (1299-<br>3) | Ⅱ-1-1299-3 | 八千代町上根 | H30.3.29 | 県告第 333 号 | ○            | ○                  |
| 283      | 急傾斜地<br>の崩壊 | 鳥屋ヶ丸 (1299-<br>2) | Ⅱ-1-1299-2 | 八千代町上根 | H30.3.29 | 県告第 333 号 | ○            | ○                  |
| 284      | 急傾斜地<br>の崩壊 | 鳥屋ヶ丸 (1299-<br>1) | Ⅱ-1-1299-1 | 八千代町向山 | H30.3.29 | 県告第 333 号 | ○            | ○                  |
| 285      | 急傾斜地<br>の崩壊 | 鳥屋ヶ丸 (1299)       | Ⅱ-1-1299   | 八千代町向山 | H30.3.29 | 県告第 333 号 | ○            | ○                  |
| 286      | 急傾斜地<br>の崩壊 | 向山 (2184)         | I-1-2184   | 八千代町向山 | H30.3.29 | 県告第 333 号 | ○            | ○                  |
| 287      | 急傾斜地<br>の崩壊 | 向山 (2183)         | I-1-2183   | 八千代町向山 | H30.3.29 | 県告第 333 号 | ○            | ○                  |
| 288      | 急傾斜地<br>の崩壊 | 鳥屋ヶ丸 (7927)       | Ⅱ-1-7927   | 八千代町向山 | H30.3.29 | 県告第 333 号 | ○            | ○                  |
| 289      | 急傾斜地<br>の崩壊 | 市裏 (6214)         | I-1-6214   | 八千代町上根 | H30.3.29 | 県告第 333 号 | ○            | ○                  |
| 290      | 急傾斜地<br>の崩壊 | 市裏 (6214-1)       | I-1-6214-1 | 八千代町上根 | H30.3.29 | 県告第 333 号 | ○            | ○                  |
| 291      | 急傾斜地<br>の崩壊 | 根の谷 (7925)        | Ⅱ-1-7925   | 八千代町向山 | H30.3.29 | 県告第 333 号 | ○            | ○                  |
| 292      | 急傾斜地<br>の崩壊 | 根の谷 (7929)        | Ⅱ-1-7929   | 八千代町向山 | H30.3.29 | 県告第 333 号 | ○            | ○                  |
| 293      | 急傾斜地<br>の崩壊 | 根の谷 (7856)        | Ⅱ-1-7856   | 八千代町向山 | H30.3.29 | 県告第 333 号 | ○            | ○                  |
| 294      | 急傾斜地<br>の崩壊 | 向山 (1292)         | Ⅱ-1-1292   | 八千代町向山 | H30.3.29 | 県告第 333 号 | ○            | ○                  |
| 295      | 急傾斜地<br>の崩壊 | 向山 (1292-1)       | Ⅱ-1-1292-1 | 八千代町向山 | H30.3.29 | 県告第 333 号 | ○            | ○                  |
| 296      | 急傾斜地<br>の崩壊 | 平原 (1302)         | Ⅱ-1-1302   | 八千代町向山 | H30.3.29 | 県告第 333 号 | ○            | ○                  |
| 297      | 急傾斜地<br>の崩壊 | 平原 (2181)         | I-1-2181   | 八千代町向山 | H30.3.29 | 県告第 333 号 | ○            | ○                  |
| 298      | 急傾斜地<br>の崩壊 | 本郷 (7932-1)       | Ⅱ-1-7932-1 | 八千代町向山 | H30.3.29 | 県告第 333 号 | ○            | ○                  |
| 299      | 急傾斜地<br>の崩壊 | 本郷 (7932)         | Ⅱ-1-7932   | 八千代町向山 | H30.3.29 | 県告第 333 号 | ○            | ○                  |
| 300      | 急傾斜地<br>の崩壊 | 本郷 (7931)         | Ⅱ-1-7931   | 八千代町向山 | H30.3.29 | 県告第 333 号 | ○            | ○                  |
| 301      | 急傾斜地<br>の崩壊 | 本郷 (7931-1)       | Ⅱ-1-7931-1 | 八千代町向山 | H30.3.29 | 県告第 333 号 | ○            | ○                  |

## (土石流)

| 区域番号 | 溪流番号 | 自然現象の種類 | 区域名            | 区域番号           | 所在地    | 告示年月日    | 告示番号      | 土砂災害警戒区域 | 土砂災害特別警戒区域 |
|------|------|---------|----------------|----------------|--------|----------|-----------|----------|------------|
| 192  | 205  | 土石流     | 梶屋谷川 (401)     | I-1-5-401      | 八千代町下根 | H30.3.29 | 県告第 333 号 | ○        | ○          |
| 193  | 206  | 土石流     | 梶屋谷川 (401 隣 a) | I-1-5-401 隣 a  | 八千代町下根 | H30.3.29 | 県告第 333 号 | ○        | ○          |
| 194  | 207  | 土石流     | 梶屋谷川 (401 隣 b) | I-1-5-401 隣 b  | 八千代町下根 | H30.3.29 | 県告第 333 号 | ○        | ○          |
| 195  | 208  | 土石流     | 簸ノ川 (402)      | I-1-5-402      | 八千代町上根 | H30.3.29 | 県告第 333 号 | ○        | ○          |
| 196  | 209  | 土石流     | 簸ノ川 (402 隣)    | I-1-5-402 隣    | 八千代町下根 | H30.3.29 | 県告第 333 号 | ○        | ○          |
| 197  | 210  | 土石流     | 末石川 (403)      | I-1-5-403      | 八千代町上根 | H30.3.29 | 県告第 333 号 | ○        | ○          |
| 198  | 211  | 土石流     | 末石川 (403 隣 a)  | I-1-5-403 隣 a  | 八千代町上根 | H30.3.29 | 県告第 333 号 | ○        | ○          |
| 199  | 212  | 土石流     | 末石川 (403 隣 b)  | I-1-5-403 隣 b  | 八千代町上根 | H30.3.29 | 県告第 333 号 | ○        | ○          |
| 200  | 213  | 土石流     | 末石川 (403 隣 c)  | I-1-5-403 隣 c  | 八千代町上根 | H30.3.29 | 県告第 333 号 | ○        | ○          |
| 201  | 214  | 土石流     | 末石川 (403 隣 d)  | I-1-5-403 隣 d  | 八千代町向山 | H30.3.29 | 県告第 333 号 | ○        | ○          |
| 202  | 215  | 土石流     | 末石川 (403 隣 e)  | I-1-5-403 隣 e  | 八千代町向山 | H30.3.29 | 県告第 333 号 | ○        | ○          |
| 203  | 216  | 土石流     | 国安川 (407)      | I-1-5-407      | 八千代町下根 | H30.3.29 | 県告第 333 号 | ○        | ○          |
| 204  | 217  | 土石流     | 国安川 (407 隣 a)  | I-1-5-407 隣 a  | 八千代町下根 | H30.3.29 | 県告第 333 号 | ○        | ○          |
| 205  | 218  | 土石流     | 国安川 (407 隣 b)  | I-1-5-407 隣 b  | 八千代町下根 | H30.3.29 | 県告第 333 号 | ○        | ○          |
| 206  | 219  | 土石流     | 国安川 (407 隣 c)  | I-1-5-407 隣 c  | 八千代町下根 | H30.3.29 | 県告第 333 号 | ○        | ○          |
| 207  | 220  | 土石流     | 国安川 (407 隣 d)  | I-1-5-407 隣 d  | 八千代町下根 | H30.3.29 | 県告第 333 号 | ○        | ○          |
| 208  | 221  | 土石流     | 出口川 (500)      | I-1-5-500      | 八千代町下根 | H30.3.29 | 県告第 333 号 | ○        | ○          |
| 209  | 222  | 土石流     | 出口川 (501)      | I-1-5-501      | 八千代町下根 | H30.3.29 | 県告第 333 号 | ○        | ○          |
| 210  | 223  | 土石流     | 出口川 (5572)     | I-1-5-5572     | 八千代町上根 | H30.3.29 | 県告第 333 号 | ○        | ○          |
| 211  | 224  | 土石流     | 出口川 (5572 隣 a) | I-1-5-5572 隣 a | 八千代町上根 | H30.3.29 | 県告第 333 号 | ○        | ○          |
| 212  | 225  | 土石流     | 出口川 (5572 隣 b) | I-1-5-5572 隣 b | 八千代町上根 | H30.3.29 | 県告第 333 号 | ○        | ○          |
| 213  | 226  | 土石流     | 出口川 (5572 隣 c) | I-1-5-5572 隣 c | 八千代町上根 | H30.3.29 | 県告第 333 号 | ○        | ○          |
| 214  | 227  | 土石流     | 本郷川 (599)      | I-1-9-599      | 八千代町向山 | H30.3.29 | 県告第 333 号 | ○        | ○          |
| 215  | 228  | 土石流     | 本郷川 (599 隣 a)  | I-1-9-599 隣 a  | 八千代町向山 | H30.3.29 | 県告第 333 号 | ○        | ○          |
| 216  | 229  | 土石流     | 本郷川 (599 隣 b)  | I-1-9-599 隣 b  | 八千代町向山 | H30.3.29 | 県告第 333 号 | ○        | ○          |
| 217  | 230  | 土石流     | 市裏川 (600)      | I-1-9-600      | 八千代町上根 | H30.3.29 | 県告第 333 号 | ○        | ○          |
| 218  | 231  | 土石流     | 市裏川 (600 隣)    | I-1-9-600 隣    | 八千代町向山 | H30.3.29 | 県告第 333 号 | ○        | ○          |
| 219  | 232  | 土石流     | 簸ノ川 (404)      | II-1-5-404     | 八千代町下根 | H30.3.29 | 県告第 333 号 | ○        | ○          |

| 区域番号 | 溪流番号 | 自然現象の種類 | 区域名              | 区域番号           | 所在地              | 告示年月日      | 告示番号      | 土砂災害警戒区域 | 土砂災害特別警戒区域 |
|------|------|---------|------------------|----------------|------------------|------------|-----------|----------|------------|
| 220  | 233  | 土石流     | 簸ノ川 (404 隣 a)    | Ⅱ-1-5-404 隣 a  | 八千代町下根           | H30. 3. 29 | 県告第 333 号 | ○        | ○          |
| 221  | 234  | 土石流     | 簸ノ川 (404 隣 b)    | Ⅱ-1-5-404 隣 b  | 八千代町下根           | H30. 3. 29 | 県告第 333 号 | ○        | ○          |
| 222  | 235  | 土石流     | 簸ノ川 (404 隣 c)    | Ⅱ-1-5-404 隣 c  | 八千代町下根           | H30. 3. 29 | 県告第 333 号 | ○        | ○          |
| 223  | 236  | 土石流     | 根の谷川 (5693)      | Ⅱ-1-9-5693     | 八千代町向山           | H30. 3. 29 | 県告第 333 号 | ○        | ○          |
| 224  | 237  | 土石流     | 根の谷川 (5693 隣)    | Ⅱ-1-9-5693 隣   | 八千代町向山           | H30. 3. 29 | 県告第 333 号 | ○        |            |
| 225  | 238  | 土石流     | 根の谷川 (5694)      | Ⅱ-1-9-5694     | 八千代町向山           | H30. 3. 29 | 県告第 333 号 | ○        | ○          |
| 226  | 239  | 土石流     | 根の谷川 (5694 隣)    | Ⅱ-1-9-5694 隣   | 八千代町向山           | H30. 3. 29 | 県告第 333 号 | ○        | ○          |
| 227  | 240  | 土石流     | 根谷川右 1(7000)     | Ⅱ-1-9-7000     | 八千代町向山           | H30. 3. 29 | 県告第 333 号 | ○        | ○          |
| 228  | 241  | 土石流     | 根谷川右 1(7000 隣 a) | Ⅱ-1-9-7000 隣 a | 八千代町向山           | H30. 3. 29 | 県告第 333 号 | ○        | ○          |
| 229  | 242  | 土石流     | 根谷川右 1(7000 隣 b) | Ⅱ-1-9-7000 隣 b | 広島市安佐北区大林町八千代町向山 | H30. 3. 29 | 県告第 335 号 | ○        | ○          |
| 230  | 243  | 土石流     | 根谷川右 1(7000 隣 c) | Ⅱ-1-9-7000 隣 c | 広島市安佐北区大林町八千代町向山 | H30. 3. 29 | 県告第 335 号 | ○        | ○          |

令和元年 10 月 24 日告示分

(土石流)

| 区域番号 | 溪流番号 | 自然現象の種類 | 区域名              | 区域番号           | 所在地                  | 告示年月日      | 告示番号      | 土砂災害警戒区域 | 土砂災害特別警戒区域 |
|------|------|---------|------------------|----------------|----------------------|------------|-----------|----------|------------|
| 231  | 244  | 土石流     | 栄堂川支川 (5313 隣 b) | 準-1-9-5313 隣 b | 広島市安佐北区白木町大字志路八千代町向山 | R1. 10. 24 | 県告第 815 号 | ○        | ○          |

令和元年 12 月 26 日告示分

(地すべり)

| 区域番号 | 溪流番号 | 自然現象の種類 | 区域名       | 区域番号 | 所在地    | 告示年月日      | 告示番号       | 土砂災害警戒区域 | 土砂災害特別警戒区域 |
|------|------|---------|-----------|------|--------|------------|------------|----------|------------|
| 2    | 2    | 地すべり    | 向山観獄 (82) | 82   | 八千代町向山 | R1. 12. 26 | 県告第 1001 号 | ○        |            |

(美土里小学校区)  
平成 31 年 3 月 18 日告示分

(急傾斜地の崩壊)

| 区域<br>番号 | 自然現象<br>の種類 | 区域名         | 区域番号       | 所在地    | 告示年月日    | 告示番号      | 土砂災害<br>警戒区域 | 土砂災害<br>特別警戒<br>区域 |
|----------|-------------|-------------|------------|--------|----------|-----------|--------------|--------------------|
| 302      | 急傾斜地<br>の崩壊 | 中北(2187)    | I-1-2187   | 美土里町北  | H31.3.18 | 県告第 211 号 | ○            | ○                  |
| 303      | 急傾斜地<br>の崩壊 | 中北(2187-1)  | I-1-2187-1 | 美土里町北  | H31.3.18 | 県告第 211 号 | ○            | ○                  |
| 304      | 急傾斜地<br>の崩壊 | 内山(2189)    | I-1-2189   | 美土里町生田 | H31.3.18 | 県告第 211 号 | ○            | ○                  |
| 305      | 急傾斜地<br>の崩壊 | 日南(2190)    | I-1-2190   | 美土里町桑田 | H31.3.18 | 県告第 211 号 | ○            | ○                  |
| 306      | 急傾斜地<br>の崩壊 | 日南(2190-1)  | I-1-2190-1 | 美土里町桑田 | H31.3.18 | 県告第 211 号 | ○            | ○                  |
| 307      | 急傾斜地<br>の崩壊 | 日南(2190-2)  | I-1-2190-2 | 美土里町桑田 | H31.3.18 | 県告第 211 号 | ○            | ○                  |
| 308      | 急傾斜地<br>の崩壊 | 日南(2190-3)  | I-1-2190-3 | 美土里町桑田 | H31.3.18 | 県告第 211 号 | ○            | ○                  |
| 309      | 急傾斜地<br>の崩壊 | 馬之谷(2191)   | I-1-2191   | 美土里町桑田 | H31.3.18 | 県告第 211 号 | ○            | ○                  |
| 310      | 急傾斜地<br>の崩壊 | 馬之谷(2191-1) | I-1-2191-1 | 美土里町桑田 | H31.3.18 | 県告第 211 号 | ○            | ○                  |
| 311      | 急傾斜地<br>の崩壊 | 栃木(2194)    | I-1-2194   | 美土里町北  | H31.3.18 | 県告第 211 号 | ○            | ○                  |
| 312      | 急傾斜地<br>の崩壊 | 栃木(2194-1)  | I-1-2194-1 | 美土里町北  | H31.3.18 | 県告第 211 号 | ○            | ○                  |
| 313      | 急傾斜地<br>の崩壊 | 上郷(2195)    | I-1-2195   | 美土里町北  | H31.3.18 | 県告第 211 号 | ○            | ○                  |
| 314      | 急傾斜地<br>の崩壊 | 上郷(2195-1)  | I-1-2195-1 | 美土里町北  | H31.3.18 | 県告第 211 号 | ○            | ○                  |
| 315      | 急傾斜地<br>の崩壊 | 砂田(2196)    | I-1-2196   | 美土里町本郷 | H31.3.18 | 県告第 211 号 | ○            | ○                  |
| 316      | 急傾斜地<br>の崩壊 | 金屋(2197)    | I-1-2197   | 美土里町本郷 | H31.3.18 | 県告第 211 号 | ○            | ○                  |
| 317      | 急傾斜地<br>の崩壊 | 金屋(2197-1)  | I-1-2197-1 | 美土里町本郷 | H31.3.18 | 県告第 211 号 | ○            | ○                  |
| 318      | 急傾斜地<br>の崩壊 | 金屋(2197-2)  | I-1-2197-2 | 美土里町本郷 | H31.3.18 | 県告第 211 号 | ○            | ○                  |
| 319      | 急傾斜地<br>の崩壊 | 金屋(2197-3)  | I-1-2197-3 | 美土里町本郷 | H31.3.18 | 県告第 211 号 | ○            | ○                  |
| 320      | 急傾斜地<br>の崩壊 | 矢賀(2198)    | I-1-2198   | 美土里町本郷 | H31.3.18 | 県告第 211 号 | ○            | ○                  |
| 321      | 急傾斜地<br>の崩壊 | 矢賀(2198-1)  | I-1-2198-1 | 美土里町横田 | H31.3.18 | 県告第 211 号 | ○            | ○                  |
| 322      | 急傾斜地<br>の崩壊 | 矢賀(2198-2)  | I-1-2198-2 | 美土里町横田 | H31.3.18 | 県告第 211 号 | ○            | ○                  |
| 323      | 急傾斜地<br>の崩壊 | 矢賀(2198-3)  | I-1-2198-3 | 美土里町本郷 | H31.3.18 | 県告第 211 号 | ○            | ○                  |
| 324      | 急傾斜地<br>の崩壊 | 矢賀(2198-4)  | I-1-2198-4 | 美土里町横田 | H31.3.18 | 県告第 211 号 | ○            | ○                  |
| 325      | 急傾斜地<br>の崩壊 | 矢賀(2198-5)  | I-1-2198-5 | 美土里町横田 | H31.3.18 | 県告第 211 号 | ○            | ○                  |
| 326      | 急傾斜地<br>の崩壊 | 矢賀(2198-6)  | I-1-2198-6 | 美土里町横田 | H31.3.18 | 県告第 211 号 | ○            | ○                  |
| 327      | 急傾斜地<br>の崩壊 | 矢賀(2198-7)  | I-1-2198-7 | 美土里町横田 | H31.3.18 | 県告第 211 号 | ○            | ○                  |
| 328      | 急傾斜地<br>の崩壊 | 矢賀(2198-8)  | I-1-2198-8 | 美土里町横田 | H31.3.18 | 県告第 211 号 | ○            | ○                  |
| 329      | 急傾斜地<br>の崩壊 | 矢賀(2198-9)  | I-1-2198-9 | 美土里町本郷 | H31.3.18 | 県告第 211 号 | ○            | ○                  |

| 区域<br>番号 | 自然現象<br>の種類 | 区域名          | 区域番号        | 所在地    | 告示年月日    | 告示番号    | 土砂災害<br>警戒区域 | 土砂災害<br>特別警戒<br>区域 |
|----------|-------------|--------------|-------------|--------|----------|---------|--------------|--------------------|
| 330      | 急傾斜地<br>の崩壊 | 助実(5103)     | I-1-5103    | 美土里町桑田 | H31.3.18 | 県告第211号 | ○            | ○                  |
| 331      | 急傾斜地<br>の崩壊 | 助実(5103-1)   | I-1-5103-1  | 美土里町桑田 | H31.3.18 | 県告第211号 | ○            | ○                  |
| 332      | 急傾斜地<br>の崩壊 | 岩倉(6225)     | I-1-6225    | 美土里町桑田 | H31.3.18 | 県告第211号 | ○            | ○                  |
| 333      | 急傾斜地<br>の崩壊 | 中北日南(6226)   | I-1-6226    | 美土里町北  | H31.3.18 | 県告第211号 | ○            | ○                  |
| 334      | 急傾斜地<br>の崩壊 | 中北日南(6226-1) | I-1-6226-1  | 美土里町北  | H31.3.18 | 県告第211号 | ○            | ○                  |
| 335      | 急傾斜地<br>の崩壊 | 中北日南(6226-2) | I-1-6226-2  | 美土里町北  | H31.3.18 | 県告第211号 | ○            | ○                  |
| 336      | 急傾斜地<br>の崩壊 | 中北日南(6226-3) | I-1-6226-3  | 美土里町北  | H31.3.18 | 県告第211号 | ○            | ○                  |
| 337      | 急傾斜地<br>の崩壊 | 中北日南(6226-4) | I-1-6226-4  | 美土里町北  | H31.3.18 | 県告第211号 | ○            | ○                  |
| 338      | 急傾斜地<br>の崩壊 | 下叶口(6227)    | I-1-6227    | 美土里町北  | H31.3.18 | 県告第211号 | ○            | ○                  |
| 339      | 急傾斜地<br>の崩壊 | 下叶口(6227-1)  | I-1-6227-1  | 美土里町北  | H31.3.18 | 県告第211号 | ○            | ○                  |
| 340      | 急傾斜地<br>の崩壊 | 石丸(6228)     | I-1-6228    | 美土里町生田 | H31.3.18 | 県告第211号 | ○            | ○                  |
| 341      | 急傾斜地<br>の崩壊 | 石丸(6228-1)   | I-1-6228-1  | 美土里町生田 | H31.3.18 | 県告第211号 | ○            | ○                  |
| 342      | 急傾斜地<br>の崩壊 | 下音地(6229)    | I-1-6229    | 美土里町桑田 | H31.3.18 | 県告第211号 | ○            | ○                  |
| 343      | 急傾斜地<br>の崩壊 | 高浜(1071)     | I-2-1071    | 美土里町本郷 | H31.3.18 | 県告第211号 | ○            | ○                  |
| 344      | 急傾斜地<br>の崩壊 | 高浜(1071-1)   | I-2-1071-1  | 美土里町本郷 | H31.3.18 | 県告第211号 | ○            | ○                  |
| 345      | 急傾斜地<br>の崩壊 | 高浜(1071-2)   | I-2-1071-2  | 美土里町本郷 | H31.3.18 | 県告第211号 | ○            | ○                  |
| 346      | 急傾斜地<br>の崩壊 | 高浜(1071-3)   | I-2-1071-3  | 美土里町本郷 | H31.3.18 | 県告第211号 | ○            | ○                  |
| 347      | 急傾斜地<br>の崩壊 | 高浜(1071-4)   | I-2-1071-4  | 美土里町本郷 | H31.3.18 | 県告第211号 | ○            | ○                  |
| 348      | 急傾斜地<br>の崩壊 | 高浜(1071-5)   | I-2-1071-5  | 美土里町本郷 | H31.3.18 | 県告第211号 | ○            | ○                  |
| 349      | 急傾斜地<br>の崩壊 | 上河内(1303)    | II-1-1303   | 美土里町本郷 | H31.3.18 | 県告第211号 | ○            | ○                  |
| 350      | 急傾斜地<br>の崩壊 | 上河内(1303-1)  | II-1-1303-1 | 美土里町本郷 | H31.3.18 | 県告第211号 | ○            | ○                  |
| 351      | 急傾斜地<br>の崩壊 | 上河内(1303-2)  | II-1-1303-2 | 美土里町本郷 | H31.3.18 | 県告第211号 | ○            | ○                  |
| 352      | 急傾斜地<br>の崩壊 | 引地(1304)     | II-1-1304   | 美土里町本郷 | H31.3.18 | 県告第211号 | ○            | ○                  |
| 353      | 急傾斜地<br>の崩壊 | 引地(1304-1)   | II-1-1304-1 | 美土里町本郷 | H31.3.18 | 県告第211号 | ○            | ○                  |
| 354      | 急傾斜地<br>の崩壊 | 引地(1304-2)   | II-1-1304-2 | 美土里町本郷 | H31.3.18 | 県告第211号 | ○            | ○                  |
| 355      | 急傾斜地<br>の崩壊 | 引地(1304-3)   | II-1-1304-3 | 美土里町本郷 | H31.3.18 | 県告第211号 | ○            | ○                  |
| 356      | 急傾斜地<br>の崩壊 | 山田(1308)     | II-1-1308   | 美土里町北  | H31.3.18 | 県告第211号 | ○            | ○                  |
| 357      | 急傾斜地<br>の崩壊 | 山田(1308-1)   | II-1-1308-1 | 美土里町北  | H31.3.18 | 県告第211号 | ○            | ○                  |
| 358      | 急傾斜地<br>の崩壊 | 山田(1308-2)   | II-1-1308-2 | 美土里町北  | H31.3.18 | 県告第211号 | ○            | ○                  |
| 359      | 急傾斜地<br>の崩壊 | 山田(1308-3)   | II-1-1308-3 | 美土里町北  | H31.3.18 | 県告第211号 | ○            | ○                  |
| 360      | 急傾斜地<br>の崩壊 | 山田(1308-4)   | II-1-1308-4 | 美土里町北  | H31.3.18 | 県告第211号 | ○            | ○                  |

| 区域番号 | 自然現象の種類 | 区域名        | 区域番号        | 所在地    | 告示年月日    | 告示番号    | 土砂災害警戒区域 | 土砂災害特別警戒区域 |
|------|---------|------------|-------------|--------|----------|---------|----------|------------|
| 361  | 急傾斜地の崩壊 | 山田(1308-5) | II-1-1308-5 | 美土里町北  | H31.3.18 | 県告第211号 | ○        | ○          |
| 362  | 急傾斜地の崩壊 | 山田(1308-6) | II-1-1308-6 | 美土里町北  | H31.3.18 | 県告第211号 | ○        | ○          |
| 363  | 急傾斜地の崩壊 | 山田(1308-7) | II-1-1308-7 | 美土里町北  | H31.3.18 | 県告第211号 | ○        | ○          |
| 364  | 急傾斜地の崩壊 | 山田(1308-8) | II-1-1308-8 | 美土里町北  | H31.3.18 | 県告第211号 | ○        | ○          |
| 365  | 急傾斜地の崩壊 | 上城(1309)   | II-1-1309   | 美土里町桑田 | H31.3.18 | 県告第211号 | ○        | ○          |
| 366  | 急傾斜地の崩壊 | 上市(4551)   | II-1-4551   | 美土里町生田 | H31.3.18 | 県告第211号 | ○        | ○          |
| 367  | 急傾斜地の崩壊 | 上市(4551-1) | II-1-4551-1 | 美土里町生田 | H31.3.18 | 県告第211号 | ○        | ○          |
| 368  | 急傾斜地の崩壊 | 上市(4551-2) | II-1-4551-2 | 美土里町生田 | H31.3.18 | 県告第211号 | ○        | ○          |
| 369  | 急傾斜地の崩壊 | 中郷(4552)   | II-1-4552   | 美土里町北  | H31.3.18 | 県告第211号 | ○        | ○          |
| 370  | 急傾斜地の崩壊 | 中郷(4552-1) | II-1-4552-1 | 美土里町北  | H31.3.18 | 県告第211号 | ○        | ○          |
| 371  | 急傾斜地の崩壊 | 中郷(4552-2) | II-1-4552-2 | 美土里町北  | H31.3.18 | 県告第211号 | ○        | ○          |
| 372  | 急傾斜地の崩壊 | 上城(4584)   | II-1-4584   | 美土里町桑田 | H31.3.18 | 県告第211号 | ○        | ○          |
| 373  | 急傾斜地の崩壊 | 上城(4584-1) | II-1-4584-1 | 美土里町桑田 | H31.3.18 | 県告第211号 | ○        | ○          |
| 374  | 急傾斜地の崩壊 | 上城(4584-2) | II-1-4584-2 | 美土里町桑田 | H31.3.18 | 県告第211号 | ○        | ○          |
| 375  | 急傾斜地の崩壊 | 上城(4584-3) | II-1-4584-3 | 美土里町桑田 | H31.3.18 | 県告第211号 | ○        | ○          |
| 376  | 急傾斜地の崩壊 | 瀬木(7868)   | II-1-7868   | 美土里町横田 | H31.3.18 | 県告第211号 | ○        | ○          |
| 377  | 急傾斜地の崩壊 | 瀬木(7868-1) | II-1-7868-1 | 美土里町横田 | H31.3.18 | 県告第211号 | ○        | ○          |
| 378  | 急傾斜地の崩壊 | 瀬木(7868-2) | II-1-7868-2 | 美土里町横田 | H31.3.18 | 県告第211号 | ○        | ○          |
| 379  | 急傾斜地の崩壊 | 瀬木(7868-3) | II-1-7868-3 | 美土里町横田 | H31.3.18 | 県告第211号 | ○        | ○          |
| 380  | 急傾斜地の崩壊 | 中青(7869)   | II-1-7869   | 美土里町生田 | H31.3.18 | 県告第211号 | ○        | ○          |
| 381  | 急傾斜地の崩壊 | 中青(7869-1) | II-1-7869-1 | 美土里町生田 | H31.3.18 | 県告第211号 | ○        | ○          |
| 382  | 急傾斜地の崩壊 | 中青(7869-2) | II-1-7869-2 | 美土里町生田 | H31.3.18 | 県告第211号 | ○        | ○          |
| 383  | 急傾斜地の崩壊 | 中青(7869-3) | II-1-7869-3 | 美土里町生田 | H31.3.18 | 県告第211号 | ○        | ○          |
| 384  | 急傾斜地の崩壊 | 助実(7870)   | II-1-7870   | 美土里町生田 | H31.3.18 | 県告第211号 | ○        | ○          |
| 385  | 急傾斜地の崩壊 | 助実(7870-1) | II-1-7870-1 | 美土里町生田 | H31.3.18 | 県告第211号 | ○        | ○          |
| 386  | 急傾斜地の崩壊 | 瀬木(7957)   | II-1-7957   | 美土里町横田 | H31.3.18 | 県告第211号 | ○        | ○          |
| 387  | 急傾斜地の崩壊 | 瀬木(7957-1) | II-1-7957-1 | 美土里町横田 | H31.3.18 | 県告第211号 | ○        | ○          |
| 388  | 急傾斜地の崩壊 | 瀬木(7957-2) | II-1-7957-2 | 美土里町本郷 | H31.3.18 | 県告第211号 | ○        | ○          |
| 389  | 急傾斜地の崩壊 | 瀬木(7957-3) | II-1-7957-3 | 美土里町本郷 | H31.3.18 | 県告第211号 | ○        | ○          |
| 390  | 急傾斜地の崩壊 | 矢賀(7958)   | II-1-7958   | 美土里町本郷 | H31.3.18 | 県告第211号 | ○        | ○          |
| 391  | 急傾斜地の崩壊 | 矢賀(7958-1) | II-1-7958-1 | 美土里町本郷 | H31.3.18 | 県告第211号 | ○        | ○          |

| 区域番号 | 自然現象の種類 | 区域名         | 区域番号        | 所在地    | 告示年月日    | 告示番号    | 土砂災害警戒区域 | 土砂災害特別警戒区域 |
|------|---------|-------------|-------------|--------|----------|---------|----------|------------|
| 392  | 急傾斜地の崩壊 | 雁子原(7959-1) | II-1-7959-1 | 美土里町北  | H31.3.18 | 県告第211号 | ○        | ○          |
| 393  | 急傾斜地の崩壊 | 橋上(7960)    | II-1-7960   | 美土里町本郷 | H31.3.18 | 県告第211号 | ○        | ○          |
| 394  | 急傾斜地の崩壊 | 橋上(7960-1)  | II-1-7960-1 | 美土里町本郷 | H31.3.18 | 県告第211号 | ○        | ○          |
| 395  | 急傾斜地の崩壊 | 亀谷(7962)    | II-1-7962   | 美土里町本郷 | H31.3.18 | 県告第211号 | ○        | ○          |
| 396  | 急傾斜地の崩壊 | 亀谷(7962-1)  | II-1-7962-1 | 美土里町本郷 | H31.3.18 | 県告第211号 | ○        | ○          |
| 397  | 急傾斜地の崩壊 | 亀谷(7962-2)  | II-1-7962-2 | 美土里町本郷 | H31.3.18 | 県告第211号 | ○        | ○          |
| 398  | 急傾斜地の崩壊 | 亀谷(7962-3)  | II-1-7962-3 | 美土里町本郷 | H31.3.18 | 県告第211号 | ○        | ○          |
| 399  | 急傾斜地の崩壊 | 亀谷(7962-4)  | II-1-7962-4 | 美土里町本郷 | H31.3.18 | 県告第211号 | ○        | ○          |
| 400  | 急傾斜地の崩壊 | 亀谷(7962-5)  | II-1-7962-5 | 美土里町本郷 | H31.3.18 | 県告第211号 | ○        | ○          |
| 401  | 急傾斜地の崩壊 | 亀谷(7962-6)  | II-1-7962-6 | 美土里町本郷 | H31.3.18 | 県告第211号 | ○        | ○          |
| 402  | 急傾斜地の崩壊 | 亀谷(7962-7)  | II-1-7962-7 | 美土里町本郷 | H31.3.18 | 県告第211号 | ○        | ○          |
| 403  | 急傾斜地の崩壊 | 亀谷(7962-8)  | II-1-7962-8 | 美土里町本郷 | H31.3.18 | 県告第211号 | ○        | ○          |
| 404  | 急傾斜地の崩壊 | 中原(7963)    | II-1-7963   | 美土里町本郷 | H31.3.18 | 県告第211号 | ○        | ○          |
| 405  | 急傾斜地の崩壊 | 金屋(7964)    | II-1-7964   | 美土里町本郷 | H31.3.18 | 県告第211号 | ○        | ○          |
| 406  | 急傾斜地の崩壊 | 金屋(7964-1)  | II-1-7964-1 | 美土里町本郷 | H31.3.18 | 県告第211号 | ○        | ○          |
| 407  | 急傾斜地の崩壊 | 塩貝(7965)    | II-1-7965   | 美土里町北  | H31.3.18 | 県告第211号 | ○        | ○          |
| 408  | 急傾斜地の崩壊 | 助実(7966-1)  | II-1-7966-1 | 美土里町生田 | H31.3.18 | 県告第211号 | ○        | ○          |
| 409  | 急傾斜地の崩壊 | 助実(7966-2)  | II-1-7966-2 | 美土里町生田 | H31.3.18 | 県告第211号 | ○        | ○          |
| 410  | 急傾斜地の崩壊 | 助実(7966-3)  | II-1-7966-3 | 美土里町生田 | H31.3.18 | 県告第211号 | ○        | ○          |
| 411  | 急傾斜地の崩壊 | 下青(7967)    | II-1-7967   | 美土里町生田 | H31.3.18 | 県告第211号 | ○        | ○          |
| 412  | 急傾斜地の崩壊 | 下青(7967-1)  | II-1-7967-1 | 美土里町生田 | H31.3.18 | 県告第211号 | ○        | ○          |
| 413  | 急傾斜地の崩壊 | 下青(7967-2)  | II-1-7967-2 | 美土里町生田 | H31.3.18 | 県告第211号 | ○        | ○          |
| 414  | 急傾斜地の崩壊 | 石丸(7968)    | II-1-7968   | 美土里町生田 | H31.3.18 | 県告第211号 | ○        | ○          |
| 415  | 急傾斜地の崩壊 | 石丸(7968-1)  | II-1-7968-1 | 美土里町生田 | H31.3.18 | 県告第211号 | ○        | ○          |
| 416  | 急傾斜地の崩壊 | 石丸(7968-2)  | II-1-7968-2 | 美土里町生田 | H31.3.18 | 県告第211号 | ○        | ○          |
| 417  | 急傾斜地の崩壊 | 中青(7969-1)  | II-1-7969-1 | 美土里町生田 | H31.3.18 | 県告第211号 | ○        | ○          |
| 418  | 急傾斜地の崩壊 | 中青(7969-2)  | II-1-7969-2 | 美土里町生田 | H31.3.18 | 県告第211号 | ○        | ○          |
| 419  | 急傾斜地の崩壊 | 上青(7970)    | II-1-7970   | 美土里町生田 | H31.3.18 | 県告第211号 | ○        | ○          |
| 420  | 急傾斜地の崩壊 | 犬伏(7972-1)  | II-1-7972-1 | 美土里町生田 | H31.3.18 | 県告第211号 | ○        | ○          |
| 421  | 急傾斜地の崩壊 | 犬伏(7972-2)  | II-1-7972-2 | 美土里町生田 | H31.3.18 | 県告第211号 | ○        | ○          |
| 422  | 急傾斜地の崩壊 | 犬伏(7972-3)  | II-1-7972-3 | 美土里町生田 | H31.3.18 | 県告第211号 | ○        | ○          |



| 区域番号 | 自然現象の種類 | 区域名        | 区域番号       | 所在地              | 告示年月日    | 告示番号    | 土砂災害警戒区域 | 土砂災害特別警戒区域 |
|------|---------|------------|------------|------------------|----------|---------|----------|------------|
| 423  | 急傾斜地の崩壊 | 上青(7973)   | Ⅱ-1-7973   | 美土里町生田           | H31.3.18 | 県告第211号 | ○        | ○          |
| 424  | 急傾斜地の崩壊 | 上青(7974)   | Ⅱ-1-7974   | 美土里町生田           | H31.3.18 | 県告第211号 | ○        | ○          |
| 425  | 急傾斜地の崩壊 | 橋上(7975)   | Ⅱ-1-7975   | 美土里町本郷           | H31.3.18 | 県告第211号 | ○        | ○          |
| 426  | 急傾斜地の崩壊 | 橋上(7975-1) | Ⅱ-1-7975-1 | 美土里町本郷<br>北広島町惣森 | H31.3.18 | 県告第211号 | ○        | ○          |
| 427  | 急傾斜地の崩壊 | 橋上(7975-2) | Ⅱ-1-7975-2 | 美土里町本郷           | H31.3.18 | 県告第211号 | ○        | ○          |
| 428  | 急傾斜地の崩壊 | 上黒瀧(7976)  | Ⅱ-1-7976   | 美土里町北            | H31.3.18 | 県告第211号 | ○        | ○          |
| 429  | 急傾斜地の崩壊 | 中原(7977)   | Ⅱ-1-7977   | 美土里町本郷           | H31.3.18 | 県告第211号 | ○        | ○          |
| 430  | 急傾斜地の崩壊 | 引地(7978)   | Ⅱ-1-7978   | 美土里町本郷           | H31.3.18 | 県告第211号 | ○        | ○          |
| 431  | 急傾斜地の崩壊 | 引地(7978-1) | Ⅱ-1-7978-1 | 美土里町本郷           | H31.3.18 | 県告第211号 | ○        | ○          |
| 432  | 急傾斜地の崩壊 | 引地(7978-2) | Ⅱ-1-7978-2 | 美土里町本郷           | H31.3.18 | 県告第211号 | ○        | ○          |
| 433  | 急傾斜地の崩壊 | 引地(7978-3) | Ⅱ-1-7978-3 | 美土里町本郷           | H31.3.18 | 県告第211号 | ○        | ○          |
| 434  | 急傾斜地の崩壊 | 引地(7978-4) | Ⅱ-1-7978-4 | 美土里町本郷           | H31.3.18 | 県告第211号 | ○        | ○          |
| 435  | 急傾斜地の崩壊 | 引地(7978-5) | Ⅱ-1-7978-5 | 美土里町本郷           | H31.3.18 | 県告第211号 | ○        | ○          |
| 436  | 急傾斜地の崩壊 | 亀谷(7979)   | Ⅱ-1-7979   | 美土里町本郷           | H31.3.18 | 県告第211号 | ○        | ○          |
| 437  | 急傾斜地の崩壊 | 亀谷(7979-1) | Ⅱ-1-7979-1 | 美土里町本郷           | H31.3.18 | 県告第211号 | ○        | ○          |
| 438  | 急傾斜地の崩壊 | 川下(7980)   | Ⅱ-1-7980   | 美土里町生田           | H31.3.18 | 県告第211号 | ○        | ○          |
| 439  | 急傾斜地の崩壊 | 川下(7980-1) | Ⅱ-1-7980-1 | 美土里町生田           | H31.3.18 | 県告第211号 | ○        | ○          |
| 440  | 急傾斜地の崩壊 | 川下(7980-2) | Ⅱ-1-7980-2 | 美土里町生田           | H31.3.18 | 県告第211号 | ○        | ○          |
| 441  | 急傾斜地の崩壊 | 川下(7980-3) | Ⅱ-1-7980-3 | 美土里町生田           | H31.3.18 | 県告第211号 | ○        | ○          |
| 442  | 急傾斜地の崩壊 | 川下(7980-4) | Ⅱ-1-7980-4 | 美土里町生田           | H31.3.18 | 県告第211号 | ○        | ○          |
| 443  | 急傾斜地の崩壊 | 岩倉(1000)   | Ⅱ-2-1000   | 美土里町横田           | H31.3.18 | 県告第211号 | ○        | ○          |
| 444  | 急傾斜地の崩壊 | 岩倉(1000-1) | Ⅱ-2-1000-1 | 美土里町横田           | H31.3.18 | 県告第211号 | ○        | ○          |
| 445  | 急傾斜地の崩壊 | 岩倉(1000-2) | Ⅱ-2-1000-2 | 美土里町横田           | H31.3.18 | 県告第211号 | ○        | ○          |
| 446  | 急傾斜地の崩壊 | 岩倉(1000-3) | Ⅱ-2-1000-3 | 美土里町横田           | H31.3.18 | 県告第211号 | ○        | ○          |
| 447  | 急傾斜地の崩壊 | 岩倉(1000-4) | Ⅱ-2-1000-4 | 美土里町横田           | H31.3.18 | 県告第211号 | ○        | ○          |
| 448  | 急傾斜地の崩壊 | 岩倉(1000-5) | Ⅱ-2-1000-5 | 美土里町横田           | H31.3.18 | 県告第211号 | ○        | ○          |
| 449  | 急傾斜地の崩壊 | 岩倉(1000-6) | Ⅱ-2-1000-6 | 美土里町横田           | H31.3.18 | 県告第211号 | ○        | ○          |
| 450  | 急傾斜地の崩壊 | 岩倉(1000-7) | Ⅱ-2-1000-7 | 美土里町横田           | H31.3.18 | 県告第211号 | ○        | ○          |
| 451  | 急傾斜地の崩壊 | 岩倉(1000-8) | Ⅱ-2-1000-8 | 美土里町横田           | H31.3.18 | 県告第211号 | ○        | ○          |
| 452  | 急傾斜地の崩壊 | 岩倉(1000-9) | Ⅱ-2-1000-9 | 美土里町横田           | H31.3.18 | 県告第211号 | ○        | ○          |
| 453  | 急傾斜地の崩壊 | 中原(1001)   | Ⅱ-2-1001   | 美土里町本郷           | H31.3.18 | 県告第211号 | ○        | ○          |

| 区域<br>番号 | 自然現象<br>の種類 | 区域名          | 区域番号       | 所在地    | 告示年月日    | 告示番号    | 土砂災害<br>警戒区域 | 土砂災害<br>特別警戒<br>区域 |
|----------|-------------|--------------|------------|--------|----------|---------|--------------|--------------------|
| 454      | 急傾斜地<br>の崩壊 | 中原(1001-1)   | Ⅱ-2-1001-1 | 美土里町本郷 | H31.3.18 | 県告第211号 | ○            | ○                  |
| 455      | 急傾斜地<br>の崩壊 | 中原(1001-2)   | Ⅱ-2-1001-2 | 美土里町本郷 | H31.3.18 | 県告第211号 | ○            | ○                  |
| 456      | 急傾斜地<br>の崩壊 | 中原(1001-3)   | Ⅱ-2-1001-3 | 美土里町本郷 | H31.3.18 | 県告第211号 | ○            | ○                  |
| 457      | 急傾斜地<br>の崩壊 | 上黒瀧(1002)    | Ⅱ-2-1002   | 美土里町北  | H31.3.18 | 県告第211号 | ○            | ○                  |
| 458      | 急傾斜地<br>の崩壊 | 上黒瀧(1002-1)  | Ⅱ-2-1002-1 | 美土里町北  | H31.3.18 | 県告第211号 | ○            | ○                  |
| 459      | 急傾斜地<br>の崩壊 | 上黒瀧(1002-2)  | Ⅱ-2-1002-2 | 美土里町北  | H31.3.18 | 県告第211号 | ○            | ○                  |
| 460      | 急傾斜地<br>の崩壊 | 上青(1004)     | Ⅱ-2-1004   | 美土里町生田 | H31.3.18 | 県告第211号 | ○            | ○                  |
| 461      | 急傾斜地<br>の崩壊 | 上青(1004-1)   | Ⅱ-2-1004-1 | 美土里町生田 | H31.3.18 | 県告第211号 | ○            | ○                  |
| 462      | 急傾斜地<br>の崩壊 | 下北日南(1006)   | Ⅱ-2-1006   | 美土里町北  | H31.3.18 | 県告第211号 | ○            | ○                  |
| 463      | 急傾斜地<br>の崩壊 | 下北日南(1006-1) | Ⅱ-2-1006-1 | 美土里町北  | H31.3.18 | 県告第211号 | ○            | ○                  |
| 464      | 急傾斜地<br>の崩壊 | 下北日南(1006-2) | Ⅱ-2-1006-2 | 美土里町北  | H31.3.18 | 県告第211号 | ○            | ○                  |
| 465      | 急傾斜地<br>の崩壊 | 中原(1007)     | Ⅱ-2-1007   | 美土里町本郷 | H31.3.18 | 県告第211号 | ○            | ○                  |
| 466      | 急傾斜地<br>の崩壊 | 中原(1007-1)   | Ⅱ-2-1007-1 | 美土里町本郷 | H31.3.18 | 県告第211号 | ○            | ○                  |
| 467      | 急傾斜地<br>の崩壊 | 中原(1007-2)   | Ⅱ-2-1007-2 | 美土里町本郷 | H31.3.18 | 県告第211号 | ○            | ○                  |
| 468      | 急傾斜地<br>の崩壊 | 山田(214)      | Ⅱ-2-214    | 美土里町北  | H31.3.18 | 県告第211号 | ○            | ○                  |
| 469      | 急傾斜地<br>の崩壊 | 鉄穴(215)      | Ⅱ-2-215    | 美土里町桑田 | H31.3.18 | 県告第211号 | ○            | ○                  |
| 470      | 急傾斜地<br>の崩壊 | 上河内(981)     | Ⅱ-2-981    | 美土里町本郷 | H31.3.18 | 県告第211号 | ○            | ○                  |
| 471      | 急傾斜地<br>の崩壊 | 上河内(981-1)   | Ⅱ-2-981-1  | 美土里町本郷 | H31.3.18 | 県告第211号 | ○            | ○                  |
| 472      | 急傾斜地<br>の崩壊 | 上河内(981-2)   | Ⅱ-2-981-2  | 美土里町本郷 | H31.3.18 | 県告第211号 | ○            | ○                  |
| 473      | 急傾斜地<br>の崩壊 | 瀬木(982)      | Ⅱ-2-982    | 美土里町横田 | H31.3.18 | 県告第211号 | ○            | ○                  |
| 474      | 急傾斜地<br>の崩壊 | 瀬木(982-1)    | Ⅱ-2-982-1  | 美土里町横田 | H31.3.18 | 県告第211号 | ○            | ○                  |
| 475      | 急傾斜地<br>の崩壊 | 瀬木(982-2)    | Ⅱ-2-982-2  | 美土里町横田 | H31.3.18 | 県告第211号 | ○            | ○                  |
| 476      | 急傾斜地<br>の崩壊 | 瀬木(982-3)    | Ⅱ-2-982-3  | 美土里町横田 | H31.3.18 | 県告第211号 | ○            | ○                  |
| 477      | 急傾斜地<br>の崩壊 | 上黒瀧(983)     | Ⅱ-2-983    | 美土里町北  | H31.3.18 | 県告第211号 | ○            | ○                  |
| 478      | 急傾斜地<br>の崩壊 | 上黒瀧(983-1)   | Ⅱ-2-983-1  | 美土里町北  | H31.3.18 | 県告第211号 | ○            | ○                  |
| 479      | 急傾斜地<br>の崩壊 | 下青(984)      | Ⅱ-2-984    | 美土里町生田 | H31.3.18 | 県告第211号 | ○            | ○                  |
| 480      | 急傾斜地<br>の崩壊 | 下青(984-1)    | Ⅱ-2-984-1  | 美土里町生田 | H31.3.18 | 県告第211号 | ○            | ○                  |
| 481      | 急傾斜地<br>の崩壊 | 下青(984-2)    | Ⅱ-2-984-2  | 美土里町生田 | H31.3.18 | 県告第212号 | ○            | ○                  |

## (土石流)

| 区域<br>番号 | 溪流<br>番号 | 自然現象<br>の種類 | 区域名              | 区域番号            | 所在地    | 告示年月日    | 告示番号    | 土砂災害<br>警戒区域 | 土砂災害<br>特別警戒<br>区域 |
|----------|----------|-------------|------------------|-----------------|--------|----------|---------|--------------|--------------------|
| 232      | 245      | 土石流         | 九文久(90)          | I-1-5-90        | 美土里町北  | H31.3.18 | 県告第211号 | ○            | ○                  |
| 233      | 246      | 土石流         | 九文久(90隣)         | I-1-5-90隣       | 美土里町北  | H31.3.18 | 県告第211号 | ○            | ○                  |
| 234      | 247      | 土石流         | 中北陰地川<br>(91)    | I-1-5-91        | 美土里町北  | H31.3.18 | 県告第211号 | ○            | ○                  |
| 235      | 248      | 土石流         | 中北陰地川(91<br>隣)   | I-1-5-91隣       | 美土里町北  | H31.3.18 | 県告第211号 | ○            | ○                  |
| 236      | 249      | 土石流         | 山崎1号川<br>(92)    | I-1-5-92        | 美土里町生田 | H31.3.18 | 県告第211号 | ○            | ○                  |
| 237      | 250      | 土石流         | 山崎1号川(92<br>隣a)  | I-1-5-92隣a      | 美土里町桑田 | H31.3.18 | 県告第211号 | ○            | ○                  |
| 238      | 251      | 土石流         | 山崎1号川(92<br>隣b)  | I-1-5-92隣b      | 美土里町桑田 | H31.3.18 | 県告第211号 | ○            | ○                  |
| 239      | 252      | 土石流         | 山崎1号川(92<br>隣c)  | I-1-5-92隣c      | 美土里町桑田 | H31.3.18 | 県告第211号 | ○            | ○                  |
| 240      | 253      | 土石流         | 郷川(93)           | I-1-5-93        | 美土里町生田 | H31.3.18 | 県告第211号 | ○            | ○                  |
| 241      | 254      | 土石流         | 出店川(96)          | I-1-5-96        | 美土里町生田 | H31.3.18 | 県告第211号 | ○            | ○                  |
| 242      | 255      | 土石流         | 石丸谷2号川<br>(97)   | I-1-5-97        | 美土里町生田 | H31.3.18 | 県告第211号 | ○            | ○                  |
| 243      | 256      | 土石流         | 石丸谷2号川<br>(97隣a) | I-1-5-97隣a      | 美土里町生田 | H31.3.18 | 県告第211号 | ○            | ○                  |
| 244      | 257      | 土石流         | 石丸谷2号川<br>(97隣b) | I-1-5-97隣b      | 美土里町生田 | H31.3.18 | 県告第211号 | ○            | ○                  |
| 245      | 258      | 土石流         | 石丸川(98)          | I-1-5-98        | 美土里町生田 | H31.3.18 | 県告第211号 | ○            | ○                  |
| 246      | 259      | 土石流         | 石丸川(98隣<br>a)    | I-1-5-98隣a      | 美土里町生田 | H31.3.18 | 県告第211号 | ○            | ○                  |
| 247      | 260      | 土石流         | 石丸川(98隣<br>b)    | I-1-5-98隣b      | 美土里町生田 | H31.3.18 | 県告第211号 | ○            | ○                  |
| 248      | 261      | 土石流         | 栃木川(99)          | I-1-5-99        | 美土里町北  | H31.3.18 | 県告第211号 | ○            | ○                  |
| 249      | 262      | 土石流         | 栃木川(99隣<br>a)    | I-1-5-99隣a      | 美土里町北  | H31.3.18 | 県告第211号 | ○            | ○                  |
| 250      | 263      | 土石流         | 栃木川(99隣<br>b)    | I-1-5-99隣b      | 美土里町北  | H31.3.18 | 県告第211号 | ○            | ○                  |
| 251      | 264      | 土石流         | 北川(100)          | I-1-5-100       | 美土里町北  | H31.3.18 | 県告第211号 | ○            | ○                  |
| 252      | 265      | 土石流         | 叶谷川(101隣<br>a)   | I-1-5-101隣<br>a | 美土里町北  | H31.3.18 | 県告第211号 | ○            | ○                  |
| 253      | 266      | 土石流         | 叶谷川(101隣<br>b)   | I-1-5-101隣<br>b | 美土里町北  | H31.3.18 | 県告第211号 | ○            | ○                  |
| 254      | 267      | 土石流         | 叶谷川(101隣<br>c)   | I-1-5-101隣<br>c | 美土里町北  | H31.3.18 | 県告第211号 | ○            | ○                  |
| 255      | 268      | 土石流         | 叶谷川(101隣<br>d)   | I-1-5-101隣<br>d | 美土里町北  | H31.3.18 | 県告第211号 | ○            | ○                  |
| 256      | 269      | 土石流         | 叶谷川(101隣<br>e)   | I-1-5-101隣<br>e | 美土里町北  | H31.3.18 | 県告第211号 | ○            | ○                  |
| 257      | 270      | 土石流         | 叶谷川(101隣<br>f)   | I-1-5-101隣<br>f | 美土里町北  | H31.3.18 | 県告第211号 | ○            | ○                  |
| 258      | 271      | 土石流         | 矢栗川(346隣)        | I-1-5-346隣      | 美土里町本郷 | H31.3.18 | 県告第211号 | ○            | ○                  |
| 259      | 272      | 土石流         | 増屋川(348隣<br>a)   | I-1-5-348隣<br>a | 美土里町本郷 | H31.3.18 | 県告第211号 | ○            | ○                  |

| 区域<br>番号 | 溪流<br>番号 | 自然現象<br>の種類 | 区域名              | 区域番号               | 所在地    | 告示年月日    | 告示番号      | 土砂災害<br>警戒区域 | 土砂災害<br>特別警戒<br>区域 |
|----------|----------|-------------|------------------|--------------------|--------|----------|-----------|--------------|--------------------|
| 260      | 273      | 土石流         | 増屋川(348 隣<br>b)  | I -1-5-348 隣<br>b  | 美土里町本郷 | H31.3.18 | 県告第 211 号 | ○            | ○                  |
| 261      | 274      | 土石流         | 増屋川(348 隣<br>c)  | I -1-5-348 隣<br>c  | 美土里町本郷 | H31.3.18 | 県告第 211 号 | ○            | ○                  |
| 262      | 275      | 土石流         | 増屋川(348 隣<br>d)  | I -1-5-348 隣<br>d  | 美土里町本郷 | H31.3.18 | 県告第 211 号 | ○            | ○                  |
| 263      | 276      | 土石流         | 増屋川(348 隣<br>e)  | I -1-5-348 隣<br>e  | 美土里町本郷 | H31.3.18 | 県告第 211 号 | ○            | ○                  |
| 264      | 277      | 土石流         | 増屋川(348 隣<br>f)  | I -1-5-348 隣<br>f  | 美土里町本郷 | H31.3.18 | 県告第 211 号 | ○            | ○                  |
| 265      | 278      | 土石流         | 上河内川(349 隣<br>a) | I -1-5-349 隣<br>a  | 美土里町本郷 | H31.3.18 | 県告第 211 号 | ○            | ○                  |
| 266      | 279      | 土石流         | 上河内川(349 隣<br>b) | I -1-5-349 隣<br>b  | 美土里町本郷 | H31.3.18 | 県告第 211 号 | ○            |                    |
| 267      | 280      | 土石流         | 上河内川(351)        | I -1-5-351         | 美土里町本郷 | H31.3.18 | 県告第 211 号 | ○            | ○                  |
| 268      | 281      | 土石流         | 瀬木川(390)         | I -1-5-390         | 美土里町横田 | H31.3.18 | 県告第 211 号 | ○            | ○                  |
| 269      | 282      | 土石流         | 岩倉川(510)         | I -1-5-510         | 美土里町横田 | H31.3.18 | 県告第 211 号 | ○            | ○                  |
| 270      | 283      | 土石流         | 岩倉川(510 隣<br>a)  | I -1-5-510 隣<br>a  | 美土里町横田 | H31.3.18 | 県告第 211 号 | ○            | ○                  |
| 271      | 284      | 土石流         | 岩倉川(510 隣<br>b)  | I -1-5-510 隣<br>b  | 美土里町横田 | H31.3.18 | 県告第 211 号 | ○            | ○                  |
| 272      | 285      | 土石流         | 岩倉川(510 隣<br>c)  | I -1-5-510 隣<br>c  | 美土里町横田 | H31.3.18 | 県告第 211 号 | ○            | ○                  |
| 273      | 286      | 土石流         | 岩倉川(510 隣<br>d)  | I -1-5-510 隣<br>d  | 美土里町横田 | H31.3.18 | 県告第 211 号 | ○            | ○                  |
| 274      | 287      | 土石流         | 下音地川(511)        | I -1-5-511         | 美土里町桑田 | H31.3.18 | 県告第 211 号 | ○            | ○                  |
| 275      | 288      | 土石流         | 下音地川(511 隣<br>a) | I -1-5-511 隣<br>a  | 美土里町桑田 | H31.3.18 | 県告第 211 号 | ○            | ○                  |
| 276      | 289      | 土石流         | 下音地川(511 隣<br>b) | I -1-5-511 隣<br>b  | 美土里町桑田 | H31.3.18 | 県告第 211 号 | ○            | ○                  |
| 277      | 290      | 土石流         | 下音地川(511 隣<br>c) | I -1-5-511 隣<br>c  | 美土里町桑田 | H31.3.18 | 県告第 211 号 | ○            | ○                  |
| 278      | 291      | 土石流         | 下青川(513)         | I -1-5-513         | 美土里町生田 | H31.3.18 | 県告第 211 号 | ○            | ○                  |
| 279      | 292      | 土石流         | 下青川(513 隣<br>a)  | I -1-5-513 隣<br>a  | 美土里町生田 | H31.3.18 | 県告第 211 号 | ○            | ○                  |
| 280      | 293      | 土石流         | 下青川(513 隣<br>b)  | I -1-5-513 隣<br>b  | 美土里町生田 | H31.3.18 | 県告第 211 号 | ○            | ○                  |
| 281      | 294      | 土石流         | 下青川(513 隣<br>c)  | I -1-5-513 隣<br>c  | 美土里町生田 | H31.3.18 | 県告第 211 号 | ○            | ○                  |
| 282      | 295      | 土石流         | 瀬木(5590)         | I -1-5-5590        | 美土里町横田 | H31.3.18 | 県告第 211 号 | ○            | ○                  |
| 283      | 296      | 土石流         | 瀬木(5590 隣<br>a)  | I -1-5-5590 隣<br>a | 美土里町横田 | H31.3.18 | 県告第 211 号 | ○            | ○                  |
| 284      | 297      | 土石流         | 瀬木(5590 隣<br>b)  | I -1-5-5590 隣<br>b | 美土里町横田 | H31.3.18 | 県告第 211 号 | ○            | ○                  |
| 285      | 298      | 土石流         | 瀬木(5590 隣<br>c)  | I -1-5-5590 隣<br>c | 美土里町横田 | H31.3.18 | 県告第 211 号 | ○            | ○                  |
| 286      | 299      | 土石流         | 瀬木(5590 隣<br>d)  | I -1-5-5590 隣<br>d | 美土里町横田 | H31.3.18 | 県告第 211 号 | ○            | ○                  |
| 287      | 300      | 土石流         | 瀬木(5590 隣<br>e)  | I -1-5-5590 隣<br>e | 美土里町横田 | H31.3.18 | 県告第 211 号 | ○            | ○                  |

| 区域<br>番号 | 溪流<br>番号 | 自然現象<br>の種類 | 区域名             | 区域番号               | 所在地    | 告示年月日    | 告示番号    | 土砂災害<br>警戒区域 | 土砂災害<br>特別警戒<br>区域 |
|----------|----------|-------------|-----------------|--------------------|--------|----------|---------|--------------|--------------------|
| 288      | 301      | 土石流         | 瀬木(5590 隣<br>f) | I-1-5-5590 隣<br>f  | 美土里町横田 | H31.3.18 | 県告第211号 | ○            | ○                  |
| 289      | 302      | 土石流         | 瀬木(5590 隣<br>g) | I-1-5-5590 隣<br>g  | 美土里町横田 | H31.3.18 | 県告第211号 | ○            | ○                  |
| 290      | 303      | 土石流         | 瀬木(5590 隣<br>h) | I-1-5-5590 隣<br>h  | 美土里町横田 | H31.3.18 | 県告第211号 | ○            | ○                  |
| 291      | 304      | 土石流         | 瀬木(5590 隣<br>i) | I-1-5-5590 隣<br>i  | 美土里町横田 | H31.3.18 | 県告第211号 | ○            | ○                  |
| 292      | 305      | 土石流         | 橋上(5616)        | I-1-5-5616         | 美土里町本郷 | H31.3.18 | 県告第211号 | ○            | ○                  |
| 293      | 306      | 土石流         | 橋上(5616 隣<br>a) | I-1-5-5616 隣<br>a  | 美土里町本郷 | H31.3.18 | 県告第211号 | ○            | ○                  |
| 294      | 307      | 土石流         | 橋上(5616 隣<br>b) | I-1-5-5616 隣<br>b  | 美土里町本郷 | H31.3.18 | 県告第211号 | ○            | ○                  |
| 295      | 308      | 土石流         | 上河内(5618)       | I-1-5-5618         | 美土里町本郷 | H31.3.18 | 県告第211号 | ○            | ○                  |
| 296      | 309      | 土石流         | 上河内(5618<br>隣)  | I-1-5-5618 隣       | 美土里町本郷 | H31.3.18 | 県告第211号 | ○            | ○                  |
| 297      | 310      | 土石流         | 栃谷(82)          | II-1-5-82          | 美土里町生田 | H31.3.18 | 県告第211号 | ○            | ○                  |
| 298      | 311      | 土石流         | 栃谷(82 隣)        | II-1-5-82 隣        | 美土里町生田 | H31.3.18 | 県告第211号 | ○            | ○                  |
| 299      | 312      | 土石流         | 道円田川(345)       | II-1-5-345         | 美土里町本郷 | H31.3.18 | 県告第211号 | ○            | ○                  |
| 300      | 313      | 土石流         | 上河内川(350)       | II-1-5-350         | 美土里町本郷 | H31.3.18 | 県告第211号 | ○            | ○                  |
| 301      | 314      | 土石流         | 下音地川(512)       | II-1-5-512         | 美土里町桑田 | H31.3.18 | 県告第211号 | ○            | ○                  |
| 302      | 315      | 土石流         | 瀬木(5588)        | II-1-5-5588        | 美土里町横田 | H31.3.18 | 県告第211号 | ○            | ○                  |
| 303      | 316      | 土石流         | 奈良谷(5589)       | II-1-5-5589        | 美土里町本郷 | H31.3.18 | 県告第211号 | ○            | ○                  |
| 304      | 317      | 土石流         | 奈良谷(5589<br>隣)  | II-1-5-5589 隣      | 美土里町本郷 | H31.3.18 | 県告第211号 | ○            | ○                  |
| 305      | 318      | 土石流         | 黄判川(5608)       | II-1-5-5608        | 美土里町本郷 | H31.3.18 | 県告第211号 | ○            | ○                  |
| 306      | 319      | 土石流         | 亀谷(5609)        | II-1-5-5609        | 美土里町本郷 | H31.3.18 | 県告第211号 | ○            | ○                  |
| 307      | 320      | 土石流         | 亀谷(5610)        | II-1-5-5610        | 美土里町本郷 | H31.3.18 | 県告第211号 | ○            | ○                  |
| 308      | 321      | 土石流         | 亀谷(5611)        | II-1-5-5611        | 美土里町本郷 | H31.3.18 | 県告第211号 | ○            | ○                  |
| 309      | 322      | 土石流         | 塩瀬(5612)        | II-1-5-5612        | 美土里町本郷 | H31.3.18 | 県告第211号 | ○            | ○                  |
| 310      | 323      | 土石流         | 小谷(5613 隣<br>a) | II-1-5-5613 隣<br>a | 美土里町本郷 | H31.3.18 | 県告第211号 | ○            | ○                  |
| 311      | 324      | 土石流         | 小谷(5613 隣<br>b) | II-1-5-5613 隣<br>b | 美土里町本郷 | H31.3.18 | 県告第211号 | ○            | ○                  |
| 312      | 325      | 土石流         | 橋上(5614)        | II-1-5-5614        | 美土里町本郷 | H31.3.18 | 県告第211号 | ○            | ○                  |
| 313      | 326      | 土石流         | 橋上(5617)        | II-1-5-5617        | 美土里町北  | H31.3.18 | 県告第211号 | ○            | ○                  |
| 314      | 327      | 土石流         | 橋上(5617 隣<br>a) | II-1-5-5617 隣<br>a | 美土里町北  | H31.3.18 | 県告第211号 | ○            | ○                  |
| 315      | 328      | 土石流         | 橋上(5617 隣<br>b) | II-1-5-5617 隣<br>b | 美土里町北  | H31.3.18 | 県告第211号 | ○            | ○                  |

| 区域<br>番号 | 溪流<br>番号 | 自然現象<br>の種類 | 区域名              | 区域番号              | 所在地    | 告示年月日    | 告示番号      | 土砂災害<br>警戒区域 | 土砂災害<br>特別警戒<br>区域 |
|----------|----------|-------------|------------------|-------------------|--------|----------|-----------|--------------|--------------------|
| 316      | 329      | 土石流         | 橋上(5617 隣<br>c)  | Ⅱ-1-5-5617 隣<br>c | 美土里町北  | H31.3.18 | 県告第 211 号 | ○            | ○                  |
| 317      | 330      | 土石流         | 橋上(5617 隣<br>d)  | Ⅱ-1-5-5617 隣<br>d | 美土里町北  | H31.3.18 | 県告第 211 号 | ○            | ○                  |
| 318      | 331      | 土石流         | 高浜(5619)         | Ⅱ-1-5-5619        | 美土里町本郷 | H31.3.18 | 県告第 211 号 | ○            | ○                  |
| 319      | 332      | 土石流         | 九文久(5642)        | Ⅱ-1-5-5642        | 美土里町北  | H31.3.18 | 県告第 211 号 | ○            | ○                  |
| 320      | 333      | 土石流         | 中北陰地<br>(5643)   | Ⅱ-1-5-5643        | 美土里町北  | H31.3.18 | 県告第 211 号 | ○            | ○                  |
| 321      | 334      | 土石流         | 上城(5644 隣)       | Ⅱ-1-5-5644 隣      | 美土里町桑田 | H31.3.18 | 県告第 211 号 | ○            | ○                  |
| 322      | 335      | 土石流         | 上城(5645)         | Ⅱ-1-5-5645        | 美土里町桑田 | H31.3.18 | 県告第 211 号 | ○            | ○                  |
| 323      | 336      | 土石流         | 馬の谷(5646)        | Ⅱ-1-5-5646        | 美土里町桑田 | H31.3.18 | 県告第 211 号 | ○            | ○                  |
| 324      | 337      | 土石流         | 馬の谷(5647)        | Ⅱ-1-5-5647        | 美土里町桑田 | H31.3.18 | 県告第 211 号 | ○            | ○                  |
| 325      | 338      | 土石流         | 中青(5648)         | Ⅱ-1-5-5648        | 美土里町生田 | H31.3.18 | 県告第 211 号 | ○            | ○                  |
| 326      | 339      | 土石流         | 中青(5648 隣<br>a)  | Ⅱ-1-5-5648 隣<br>a | 美土里町生田 | H31.3.18 | 県告第 211 号 | ○            | ○                  |
| 327      | 340      | 土石流         | 中青(5648 隣<br>b)  | Ⅱ-1-5-5648 隣<br>b | 美土里町生田 | H31.3.18 | 県告第 211 号 | ○            | ○                  |
| 328      | 341      | 土石流         | 中青(5649)         | Ⅱ-1-5-5649        | 美土里町生田 | H31.3.18 | 県告第 211 号 | ○            | ○                  |
| 329      | 342      | 土石流         | 内山(5651)         | Ⅱ-1-5-5651        | 美土里町生田 | H31.3.18 | 県告第 211 号 | ○            | ○                  |
| 330      | 343      | 土石流         | 内山(5651 隣)       | Ⅱ-1-5-5651 隣      | 美土里町生田 | H31.3.18 | 県告第 211 号 | ○            | ○                  |
| 331      | 344      | 土石流         | 上青(5652)         | Ⅱ-1-5-5652        | 美土里町生田 | H31.3.18 | 県告第 211 号 | ○            | ○                  |
| 332      | 345      | 土石流         | 上青(5653)         | Ⅱ-1-5-5653        | 美土里町生田 | H31.3.18 | 県告第 211 号 | ○            | ○                  |
| 333      | 346      | 土石流         | 山田(5654)         | Ⅱ-1-5-5654        | 美土里町北  | H31.3.18 | 県告第 211 号 | ○            | ○                  |
| 334      | 347      | 土石流         | 山田(5654 隣<br>a)  | Ⅱ-1-5-5654 隣<br>a | 美土里町北  | H31.3.18 | 県告第 211 号 | ○            | ○                  |
| 335      | 348      | 土石流         | 山田(5654 隣<br>b)  | Ⅱ-1-5-5654 隣<br>b | 美土里町北  | H31.3.18 | 県告第 211 号 | ○            | ○                  |
| 336      | 349      | 土石流         | 畠田迫(5655)        | Ⅱ-1-5-5655        | 美土里町北  | H31.3.18 | 県告第 211 号 | ○            | ○                  |
| 337      | 350      | 土石流         | 畠田迫(5655 隣<br>a) | Ⅱ-1-5-5655 隣<br>a | 美土里町北  | H31.3.18 | 県告第 211 号 | ○            | ○                  |
| 338      | 351      | 土石流         | 畠田迫(5655 隣<br>b) | Ⅱ-1-5-5655 隣<br>b | 美土里町北  | H31.3.18 | 県告第 211 号 | ○            | ○                  |
| 339      | 352      | 土石流         | 栃原(5673)         | Ⅱ-1-5-5673        | 高宮町川根  | H31.3.18 | 県告第 211 号 | ○            | ○                  |
| 340      | 353      | 土石流         | 大所(5683)         | Ⅱ-1-5-5683        | 美土里町生田 | H31.3.18 | 県告第 211 号 | ○            | ○                  |
| 341      | 354      | 土石流         | 犬伏(5684 隣<br>a)  | Ⅱ-1-5-5684 隣<br>a | 美土里町生田 | H31.3.18 | 県告第 211 号 | ○            | ○                  |
| 342      | 355      | 土石流         | 犬伏(5684 隣<br>b)  | Ⅱ-1-5-5684 隣<br>b | 美土里町生田 | H31.3.18 | 県告第 211 号 | ○            | ○                  |
| 343      | 356      | 土石流         | 犬伏(5684 隣<br>c)  | Ⅱ-1-5-5684 隣<br>c | 美土里町生田 | H31.3.18 | 県告第 211 号 | ○            | ○                  |

| 区域番号 | 溪流番号 | 自然現象の種類 | 区域名         | 区域番号          | 所在地    | 告示年月日    | 告示番号    | 土砂災害警戒区域 | 土砂災害特別警戒区域 |
|------|------|---------|-------------|---------------|--------|----------|---------|----------|------------|
| 344  | 357  | 土石流     | 犬伏(5684 隣d) | Ⅱ-1-5-5684 隣d | 美土里町生田 | H31.3.18 | 県告第211号 | ○        | ○          |
| 345  | 358  | 土石流     | 小谷(7020)    | Ⅱ-1-5-7020    | 美土里町本郷 | H31.3.18 | 県告第211号 | ○        | ○          |
| 346  | 359  | 土石流     | 小谷(7020 隣a) | Ⅱ-1-5-7020 隣a | 美土里町本郷 | H31.3.18 | 県告第211号 | ○        | ○          |
| 347  | 360  | 土石流     | 小谷(7020 隣b) | Ⅱ-1-5-7020 隣b | 美土里町本郷 | H31.3.18 | 県告第211号 | ○        | ○          |

令和2年5月28日告示分

(急傾斜地の崩壊)

| 区域番号 | 自然現象の種類 | 区域名         | 区域番号    | 所在地    | 告示年月日   | 告示番号    | 土砂災害警戒区域 | 土砂災害特別警戒区域 |
|------|---------|-------------|---------|--------|---------|---------|----------|------------|
| 1048 | 急傾斜地の崩壊 | 生田(147-002) | 147-002 | 美土里町生田 | R2.5.28 | 県告第688号 | ○        | ○          |
| 1049 | 急傾斜地の崩壊 | 桑田(147-006) | 147-006 | 美土里町桑田 | R2.5.28 | 県告第688号 | ○        | ○          |
| 1050 | 急傾斜地の崩壊 | 横田(147-011) | 147-011 | 美土里町横田 | R2.5.28 | 県告第688号 | ○        | ○          |

令和2年8月6日告示分

(急傾斜地の崩壊)

| 区域番号 | 自然現象の種類 | 区域名        | 区域番号       | 所在地    | 告示年月日  | 告示番号    | 土砂災害警戒区域 | 土砂災害特別警戒区域 |
|------|---------|------------|------------|--------|--------|---------|----------|------------|
| 1053 | 急傾斜地の崩壊 | 砂田(2196-1) | I-1-2196-1 | 美土里町本郷 | R2.8.6 | 県告第893号 | ○        | ○          |

(川根小学校区)

令和元年12月12日告示分

(急傾斜地の崩壊)

| 区域番号 | 自然現象の種類 | 区域名         | 区域番号       | 所在地   | 告示年月日    | 告示番号    | 土砂災害警戒区域 | 土砂災害特別警戒区域 |
|------|---------|-------------|------------|-------|----------|---------|----------|------------|
| 482  | 急傾斜地の崩壊 | 谷口(2202)    | I-1-2202   | 高宮町川根 | R1.12.12 | 県告第947号 | ○        | ○          |
| 483  | 急傾斜地の崩壊 | 上竹貞(2206)   | I-1-2206   | 高宮町川根 | R1.12.12 | 県告第947号 | ○        | ○          |
| 484  | 急傾斜地の崩壊 | 上竹貞(2206-1) | I-1-2206-1 | 高宮町川根 | R1.12.12 | 県告第947号 | ○        | ○          |
| 485  | 急傾斜地の崩壊 | 上梶矢(5095)   | I-1-5095   | 高宮町川根 | R1.12.12 | 県告第947号 | ○        | ○          |
| 486  | 急傾斜地の崩壊 | 亀谷(6231)    | I-1-6231   | 高宮町川根 | R1.12.12 | 県告第947号 | ○        | ○          |

| 区域番号 | 自然現象の種類 | 区域名         | 区域番号        | 所在地   | 告示年月日    | 告示番号    | 土砂災害警戒区域 | 土砂災害特別警戒区域 |
|------|---------|-------------|-------------|-------|----------|---------|----------|------------|
| 487  | 急傾斜地の崩壊 | 亀谷(6231-1)  | I-1-6231-1  | 高宮町川根 | R1.12.12 | 県告第947号 | ○        | ○          |
| 488  | 急傾斜地の崩壊 | 田草(6235)    | I-1-6235    | 高宮町川根 | R1.12.12 | 県告第947号 | ○        | ○          |
| 489  | 急傾斜地の崩壊 | 上梶矢(6236)   | I-1-6236    | 高宮町川根 | R1.12.12 | 県告第947号 | ○        | ○          |
| 490  | 急傾斜地の崩壊 | 深谷(1310)    | II-1-1310   | 高宮町川根 | R1.12.12 | 県告第947号 | ○        | ○          |
| 491  | 急傾斜地の崩壊 | 深谷(1310-1)  | II-1-1310-1 | 高宮町川根 | R1.12.12 | 県告第947号 | ○        | ○          |
| 492  | 急傾斜地の崩壊 | 深谷(1310-2)  | II-1-1310-2 | 高宮町川根 | R1.12.12 | 県告第947号 | ○        | ○          |
| 493  | 急傾斜地の崩壊 | 下原(1312)    | II-1-1312   | 高宮町川根 | R1.12.12 | 県告第947号 | ○        | ○          |
| 494  | 急傾斜地の崩壊 | 歌ヶ谷(1319)   | II-1-1319   | 高宮町川根 | R1.12.12 | 県告第947号 | ○        | ○          |
| 495  | 急傾斜地の崩壊 | 歌ヶ谷(1319-1) | II-1-1319-1 | 高宮町川根 | R1.12.12 | 県告第947号 | ○        | ○          |
| 496  | 急傾斜地の崩壊 | 歌ヶ谷(1319-2) | II-1-1319-2 | 高宮町川根 | R1.12.12 | 県告第947号 | ○        | ○          |
| 497  | 急傾斜地の崩壊 | 歌ヶ谷(1319-3) | II-1-1319-3 | 高宮町川根 | R1.12.12 | 県告第947号 | ○        | ○          |
| 498  | 急傾斜地の崩壊 | 歌ヶ谷(1319-4) | II-1-1319-4 | 高宮町川根 | R1.12.12 | 県告第947号 | ○        | ○          |
| 499  | 急傾斜地の崩壊 | 篠原(1320)    | II-1-1320   | 高宮町川根 | R1.12.12 | 県告第947号 | ○        | ○          |
| 500  | 急傾斜地の崩壊 | 篠原(1320-1)  | II-1-1320-1 | 高宮町川根 | R1.12.12 | 県告第947号 | ○        | ○          |
| 501  | 急傾斜地の崩壊 | 篠原(1320-2)  | II-1-1320-2 | 高宮町川根 | R1.12.12 | 県告第947号 | ○        | ○          |
| 502  | 急傾斜地の崩壊 | 篠原(1320-3)  | II-1-1320-3 | 高宮町川根 | R1.12.12 | 県告第947号 | ○        | ○          |
| 503  | 急傾斜地の崩壊 | 二重谷(1321)   | II-1-1321   | 高宮町川根 | R1.12.12 | 県告第947号 | ○        | ○          |
| 504  | 急傾斜地の崩壊 | 二重谷(1321-1) | II-1-1321-1 | 高宮町川根 | R1.12.12 | 県告第947号 | ○        | ○          |
| 505  | 急傾斜地の崩壊 | 亀谷(1322)    | II-1-1322   | 高宮町川根 | R1.12.12 | 県告第947号 | ○        | ○          |
| 506  | 急傾斜地の崩壊 | 竹貞(1325)    | II-1-1325   | 高宮町川根 | R1.12.12 | 県告第947号 | ○        | ○          |
| 507  | 急傾斜地の崩壊 | 竹貞(1325-1)  | II-1-1325-1 | 高宮町川根 | R1.12.12 | 県告第947号 | ○        | ○          |
| 508  | 急傾斜地の崩壊 | 下川根(4555)   | II-1-4555   | 高宮町川根 | R1.12.12 | 県告第947号 | ○        | ○          |
| 509  | 急傾斜地の崩壊 | 行部(4557)    | II-1-4557   | 高宮町川根 | R1.12.12 | 県告第947号 | ○        | ○          |
| 510  | 急傾斜地の崩壊 | 行部(4557-1)  | II-1-4557-1 | 高宮町川根 | R1.12.12 | 県告第947号 | ○        | ○          |
| 511  | 急傾斜地の崩壊 | 下川根(4567)   | II-1-4567   | 高宮町川根 | R1.12.12 | 県告第947号 | ○        | ○          |
| 512  | 急傾斜地の崩壊 | 下川根(4567-1) | II-1-4567-1 | 高宮町川根 | R1.12.12 | 県告第947号 | ○        | ○          |
| 513  | 急傾斜地の崩壊 | 下川根(4567-2) | II-1-4567-2 | 高宮町川根 | R1.12.12 | 県告第947号 | ○        | ○          |
| 514  | 急傾斜地の崩壊 | 上梶矢(4586)   | II-1-4586   | 高宮町川根 | R1.12.12 | 県告第947号 | ○        | ○          |
| 515  | 急傾斜地の崩壊 | 薬師(7990-1)  | II-1-7990-1 | 高宮町川根 | R1.12.12 | 県告第947号 | ○        | ○          |
| 516  | 急傾斜地の崩壊 | 薬師(7990-2)  | II-1-7990-2 | 高宮町川根 | R1.12.12 | 県告第947号 | ○        | ○          |
| 517  | 急傾斜地の崩壊 | 薬師(7990-3)  | II-1-7990-3 | 高宮町川根 | R1.12.12 | 県告第947号 | ○        | ○          |



| 区域番号 | 自然現象の種類 | 区域名         | 区域番号        | 所在地   | 告示年月日    | 告示番号    | 土砂災害警戒区域 | 土砂災害特別警戒区域 |
|------|---------|-------------|-------------|-------|----------|---------|----------|------------|
| 518  | 急傾斜地の崩壊 | 下原(7991)    | II-1-7991   | 高宮町川根 | R1.12.12 | 県告第947号 | ○        | ○          |
| 519  | 急傾斜地の崩壊 | 下原(7991-1)  | II-1-7991-1 | 高宮町川根 | R1.12.12 | 県告第947号 | ○        | ○          |
| 520  | 急傾斜地の崩壊 | 下原(7992)    | II-1-7992   | 高宮町川根 | R1.12.12 | 県告第947号 | ○        | ○          |
| 521  | 急傾斜地の崩壊 | 三田谷(7993)   | II-1-7993   | 高宮町川根 | R1.12.12 | 県告第947号 | ○        | ○          |
| 522  | 急傾斜地の崩壊 | 二重谷(7994)   | II-1-7994   | 高宮町川根 | R1.12.12 | 県告第947号 | ○        | ○          |
| 523  | 急傾斜地の崩壊 | 二重谷(7994-1) | II-1-7994-1 | 高宮町川根 | R1.12.12 | 県告第947号 | ○        | ○          |
| 524  | 急傾斜地の崩壊 | 二重谷(7994-2) | II-1-7994-2 | 高宮町川根 | R1.12.12 | 県告第947号 | ○        | ○          |
| 525  | 急傾斜地の崩壊 | 二重谷(7994-3) | II-1-7994-3 | 高宮町川根 | R1.12.12 | 県告第947号 | ○        | ○          |
| 526  | 急傾斜地の崩壊 | 二重谷(7994-4) | II-1-7994-4 | 高宮町川根 | R1.12.12 | 県告第947号 | ○        | ○          |
| 527  | 急傾斜地の崩壊 | 二重谷(7994-5) | II-1-7994-5 | 高宮町川根 | R1.12.12 | 県告第947号 | ○        | ○          |
| 528  | 急傾斜地の崩壊 | 二重谷(7994-6) | II-1-7994-6 | 高宮町川根 | R1.12.12 | 県告第947号 | ○        | ○          |
| 529  | 急傾斜地の崩壊 | 二重谷(7995)   | II-1-7995   | 高宮町川根 | R1.12.12 | 県告第947号 | ○        | ○          |
| 530  | 急傾斜地の崩壊 | 二重谷(7995-1) | II-1-7995-1 | 高宮町川根 | R1.12.12 | 県告第947号 | ○        | ○          |
| 531  | 急傾斜地の崩壊 | 二重谷(7996)   | II-1-7996   | 高宮町川根 | R1.12.12 | 県告第947号 | ○        | ○          |
| 532  | 急傾斜地の崩壊 | 二重谷(7996-1) | II-1-7996-1 | 高宮町川根 | R1.12.12 | 県告第947号 | ○        | ○          |
| 533  | 急傾斜地の崩壊 | 二重谷(7997)   | II-1-7997   | 高宮町川根 | R1.12.12 | 県告第947号 | ○        | ○          |
| 534  | 急傾斜地の崩壊 | 行部(7998)    | II-1-7998   | 高宮町川根 | R1.12.12 | 県告第947号 | ○        | ○          |
| 535  | 急傾斜地の崩壊 | 谷口(7999)    | II-1-7999   | 高宮町川根 | R1.12.12 | 県告第947号 | ○        | ○          |
| 536  | 急傾斜地の崩壊 | 谷口(7999-1)  | II-1-7999-1 | 高宮町川根 | R1.12.12 | 県告第947号 | ○        | ○          |
| 537  | 急傾斜地の崩壊 | 谷口(7999-2)  | II-1-7999-2 | 高宮町川根 | R1.12.12 | 県告第947号 | ○        | ○          |
| 538  | 急傾斜地の崩壊 | 蛙鳴橋(8001)   | II-1-8001   | 高宮町川根 | R1.12.12 | 県告第947号 | ○        | ○          |
| 539  | 急傾斜地の崩壊 | 蛙鳴橋(8001-1) | II-1-8001-1 | 高宮町川根 | R1.12.12 | 県告第947号 | ○        | ○          |
| 540  | 急傾斜地の崩壊 | 蛙鳴橋(8001-2) | II-1-8001-2 | 高宮町川根 | R1.12.12 | 県告第947号 | ○        | ○          |
| 541  | 急傾斜地の崩壊 | 蛙鳴橋(8001-3) | II-1-8001-3 | 高宮町川根 | R1.12.12 | 県告第947号 | ○        | ○          |
| 542  | 急傾斜地の崩壊 | 歌ヶ谷(8002)   | II-1-8002   | 高宮町川根 | R1.12.12 | 県告第947号 | ○        | ○          |
| 543  | 急傾斜地の崩壊 | 田草(8003)    | II-1-8003   | 高宮町川根 | R1.12.12 | 県告第947号 | ○        | ○          |
| 544  | 急傾斜地の崩壊 | 亀谷(8014)    | II-1-8014   | 高宮町川根 | R1.12.12 | 県告第947号 | ○        | ○          |
| 545  | 急傾斜地の崩壊 | 山根(8026)    | II-1-8026   | 高宮町川根 | R1.12.12 | 県告第947号 | ○        | ○          |
| 546  | 急傾斜地の崩壊 | 山根(8026-1)  | II-1-8026-1 | 高宮町川根 | R1.12.12 | 県告第947号 | ○        | ○          |
| 547  | 急傾斜地の崩壊 | 山根(8026-2)  | II-1-8026-2 | 高宮町川根 | R1.12.12 | 県告第947号 | ○        | ○          |
| 548  | 急傾斜地の崩壊 | 山根(8026-3)  | II-1-8026-3 | 高宮町川根 | R1.12.12 | 県告第947号 | ○        | ○          |

| 区域番号 | 自然現象の種類 | 区域名        | 区域番号       | 所在地   | 告示年月日    | 告示番号    | 土砂災害警戒区域 | 土砂災害特別警戒区域 |
|------|---------|------------|------------|-------|----------|---------|----------|------------|
| 549  | 急傾斜地の崩壊 | 山根(8026-4) | Ⅱ-1-8026-4 | 高宮町川根 | R1.12.12 | 県告第947号 | ○        | ○          |
| 550  | 急傾斜地の崩壊 | 直会(8027)   | Ⅱ-1-8027   | 高宮町川根 | R1.12.12 | 県告第947号 | ○        | ○          |
| 551  | 急傾斜地の崩壊 | 直会(8027-1) | Ⅱ-1-8027-1 | 高宮町川根 | R1.12.12 | 県告第947号 | ○        | ○          |
| 552  | 急傾斜地の崩壊 | 直会(8027-2) | Ⅱ-1-8027-2 | 高宮町川根 | R1.12.12 | 県告第947号 | ○        | ○          |
| 553  | 急傾斜地の崩壊 | 直会(8027-3) | Ⅱ-1-8027-3 | 高宮町川根 | R1.12.12 | 県告第947号 | ○        | ○          |
| 554  | 急傾斜地の崩壊 | 直会(8027-4) | Ⅱ-1-8027-4 | 高宮町川根 | R1.12.12 | 県告第947号 | ○        | ○          |
| 555  | 急傾斜地の崩壊 | 直会(8027-5) | Ⅱ-1-8027-5 | 高宮町川根 | R1.12.12 | 県告第947号 | ○        | ○          |
| 556  | 急傾斜地の崩壊 | 直会(8027-6) | Ⅱ-1-8027-6 | 高宮町川根 | R1.12.12 | 県告第947号 | ○        | ○          |
| 557  | 急傾斜地の崩壊 | 直会(8027-7) | Ⅱ-1-8027-7 | 高宮町川根 | R1.12.12 | 県告第947号 | ○        | ○          |
| 558  | 急傾斜地の崩壊 | 亀谷(8029)   | Ⅱ-1-8029   | 高宮町川根 | R1.12.12 | 県告第947号 | ○        | ○          |
| 559  | 急傾斜地の崩壊 | 亀谷(8029-1) | Ⅱ-1-8029-1 | 高宮町川根 | R1.12.12 | 県告第947号 | ○        | ○          |
| 560  | 急傾斜地の崩壊 | 梶矢(985)    | Ⅱ-2-985    | 高宮町川根 | R1.12.12 | 県告第947号 | ○        | ○          |
| 561  | 急傾斜地の崩壊 | 中谷(986)    | Ⅱ-2-986    | 高宮町川根 | R1.12.12 | 県告第947号 | ○        | ○          |
| 562  | 急傾斜地の崩壊 | 元宮(1683)   | Ⅱ-2-1683   | 高宮町川根 | R1.12.12 | 県告第947号 | ○        | ○          |
| 563  | 急傾斜地の崩壊 | 元宮(1683-1) | Ⅱ-2-1683-1 | 高宮町川根 | R1.12.12 | 県告第947号 | ○        | ○          |
| 564  | 急傾斜地の崩壊 | 中谷(1685)   | Ⅱ-2-1685   | 高宮町川根 | R1.12.12 | 県告第947号 | ○        | ○          |

(土石流)

| 区域番号 | 溪流番号 | 自然現象の種類 | 区域名           | 区域番号          | 所在地   | 告示年月日    | 告示番号    | 土砂災害警戒区域 | 土砂災害特別警戒区域 |
|------|------|---------|---------------|---------------|-------|----------|---------|----------|------------|
| 348  | 361  | 土石流     | 水無川(79)       | I-1-5-79      | 高宮町川根 | R1.12.12 | 県告第947号 | ○        | ○          |
| 349  | 362  | 土石流     | 梶矢川(80)       | I-1-5-80      | 高宮町川根 | R1.12.12 | 県告第947号 | ○        | ○          |
| 350  | 363  | 土石流     | 亀谷川(81-1)     | I-1-5-81-1    | 高宮町川根 | R1.12.12 | 県告第947号 | ○        | ○          |
|      | 364  | 土石流     | 亀谷川(81-2)     | I-1-5-81-2    | 高宮町川根 | R1.12.12 | 県告第947号 | ○        | ○          |
| 351  | 365  | 土石流     | 竹貞川(516)      | I-1-5-516     | 高宮町川根 | R1.12.12 | 県告第947号 | ○        | ○          |
| 352  | 366  | 土石流     | 栃原(5674)      | I-1-5-5674    | 高宮町川根 | R1.12.12 | 県告第947号 | ○        | ○          |
| 353  | 367  | 土石流     | 栃原(5674 隣)    | I-1-5-5674 隣  | 高宮町川根 | R1.12.12 | 県告第947号 | ○        | ○          |
| 354  | 368  | 土石流     | 竹貞(5690)      | I-1-5-5690    | 高宮町川根 | R1.12.12 | 県告第947号 | ○        | ○          |
| 355  | 369  | 土石流     | 下川根(15)       | Ⅱ-1-5-15      | 高宮町川根 | R1.12.12 | 県告第947号 | ○        | ○          |
| 356  | 370  | 土石流     | 大原川(16)       | Ⅱ-1-5-16      | 高宮町川根 | R1.12.12 | 県告第947号 | ○        | ○          |
| 357  | 371  | 土石流     | 奈良谷川(515)     | Ⅱ-1-5-515     | 高宮町川根 | R1.12.12 | 県告第947号 | ○        | ○          |
| 358  | 372  | 土石流     | 奈良谷川(515 隣 a) | Ⅱ-1-5-515 隣 a | 高宮町川根 | R1.12.12 | 県告第947号 | ○        | ○          |

| 区域番号 | 溪流番号 | 自然現象の種類 | 区域名             | 区域番号              | 所在地   | 告示年月日      | 告示番号      | 土砂災害警戒区域 | 土砂災害特別警戒区域 |
|------|------|---------|-----------------|-------------------|-------|------------|-----------|----------|------------|
| 359  | 373  | 土石流     | 奈良谷川(515 隣 b)   | Ⅱ -1-5-515 隣 b    | 高宮町川根 | R1. 12. 12 | 県告第 947 号 | ○        | ○          |
| 360  | 374  | 土石流     | 三田谷(5670)       | Ⅱ -1-5-5670       | 高宮町川根 | R1. 12. 12 | 県告第 947 号 | ○        | ○          |
| 361  | 375  | 土石流     | 三田谷(5670 隣 a)   | Ⅱ -1-5-5670 隣 a   | 高宮町川根 | R1. 12. 12 | 県告第 947 号 | ○        | ○          |
| 362  | 376  | 土石流     | 三田谷(5670 隣 b)   | Ⅱ -1-5-5670 隣 b   | 高宮町川根 | R1. 12. 12 | 県告第 947 号 | ○        | ○          |
| 363  | 377  | 土石流     | 三田谷(5670 隣 c-1) | Ⅱ -1-5-5670 隣 c-1 | 高宮町川根 | R1. 12. 12 | 県告第 947 号 | ○        | ○          |
|      | 378  | 土石流     | 三田谷(5670 隣 c-2) | Ⅱ -1-5-5670 隣 c-2 | 高宮町川根 | R1. 12. 12 | 県告第 947 号 | ○        | ○          |
| 364  | 379  | 土石流     | 亀谷(5671)        | Ⅱ -1-5-5671       | 高宮町川根 | R1. 12. 12 | 県告第 947 号 | ○        | ○          |
| 365  | 380  | 土石流     | 亀谷(5671 隣)      | Ⅱ -1-5-5671 隣     | 高宮町川根 | R1. 12. 12 | 県告第 947 号 | ○        | ○          |
| 366  | 381  | 土石流     | 二重谷(5672)       | Ⅱ -1-5-5672       | 高宮町川根 | R1. 12. 12 | 県告第 947 号 | ○        | ○          |
| 367  | 382  | 土石流     | 二重谷(5672 隣)     | Ⅱ -1-5-5672 隣     | 高宮町川根 | R1. 12. 12 | 県告第 947 号 | ○        | ○          |
| 368  | 383  | 土石流     | 栃原(5675)        | Ⅱ -1-5-5675       | 高宮町川根 | R1. 12. 12 | 県告第 947 号 | ○        | ○          |
| 369  | 384  | 土石流     | 栃原(5675 隣)      | Ⅱ -1-5-5675 隣     | 高宮町川根 | R1. 12. 12 | 県告第 947 号 | ○        | ○          |
| 370  | 385  | 土石流     | 六郎原(5676)       | Ⅱ -1-5-5676       | 高宮町川根 | R1. 12. 12 | 県告第 947 号 | ○        | ○          |
| 371  | 386  | 土石流     | 六郎原(5676 隣 a)   | Ⅱ -1-5-5676 隣 a   | 高宮町川根 | R1. 12. 12 | 県告第 947 号 | ○        | ○          |
| 372  | 387  | 土石流     | 六郎原(5676 隣 b)   | Ⅱ -1-5-5676 隣 b   | 高宮町川根 | R1. 12. 12 | 県告第 947 号 | ○        | ○          |
| 373  | 388  | 土石流     | 六郎原(5677)       | Ⅱ -1-5-5677       | 高宮町川根 | R1. 12. 12 | 県告第 947 号 | ○        | ○          |
| 374  | 389  | 土石流     | 六郎原(5677 隣)     | Ⅱ -1-5-5677 隣     | 高宮町川根 | R1. 12. 12 | 県告第 947 号 | ○        | ○          |
| 375  | 390  | 土石流     | 亀谷(5678)        | Ⅱ -1-5-5678       | 高宮町川根 | R1. 12. 12 | 県告第 947 号 | ○        | ○          |
| 376  | 391  | 土石流     | 亀谷(5679)        | Ⅱ -1-5-5679       | 高宮町川根 | R1. 12. 12 | 県告第 947 号 | ○        | ○          |
| 377  | 392  | 土石流     | 亀谷(5680)        | Ⅱ -1-5-5680       | 高宮町川根 | R1. 12. 12 | 県告第 947 号 | ○        | ○          |
| 378  | 393  | 土石流     | 篠原(5681)        | Ⅱ -1-5-5681       | 高宮町川根 | R1. 12. 12 | 県告第 947 号 | ○        | ○          |
| 379  | 394  | 土石流     | 歌ヶ谷(5682)       | Ⅱ -1-5-5682       | 高宮町川根 | R1. 12. 12 | 県告第 947 号 | ○        | ○          |
| 380  | 395  | 土石流     | 歌ヶ谷(5682 隣 a)   | Ⅱ -1-5-5682 隣 a   | 高宮町川根 | R1. 12. 12 | 県告第 947 号 | ○        | ○          |
| 381  | 396  | 土石流     | 歌ヶ谷(5682 隣 b)   | Ⅱ -1-5-5682 隣 b   | 高宮町川根 | R1. 12. 12 | 県告第 947 号 | ○        | ○          |
| 382  | 397  | 土石流     | 歌ヶ谷(5682 隣 c-1) | Ⅱ -1-5-5682 隣 c-1 | 高宮町川根 | R1. 12. 12 | 県告第 947 号 | ○        | ○          |
|      | 398  | 土石流     | 歌ヶ谷(5682 隣 c-2) | Ⅱ -1-5-5682 隣 c-2 | 高宮町川根 | R1. 12. 12 | 県告第 947 号 | ○        | ○          |
| 383  | 399  | 土石流     | 直会(5685)        | Ⅱ -1-5-5685       | 高宮町川根 | R1. 12. 12 | 県告第 947 号 | ○        | ○          |
| 384  | 400  | 土石流     | 直会(5686)        | Ⅱ -1-5-5686       | 高宮町川根 | R1. 12. 12 | 県告第 947 号 | ○        | ○          |
| 385  | 401  | 土石流     | 直会(5687)        | Ⅱ -1-5-5687       | 高宮町川根 | R1. 12. 12 | 県告第 947 号 | ○        | ○          |

| 区域番号 | 溪流番号 | 自然現象の種類 | 区域名        | 区域番号         | 所在地   | 告示年月日    | 告示番号    | 土砂災害警戒区域 | 土砂災害特別警戒区域 |
|------|------|---------|------------|--------------|-------|----------|---------|----------|------------|
| 386  | 402  | 土石流     | 直会(5688-1) | Ⅱ-1-5-5688-1 | 高宮町川根 | R1.12.12 | 県告第947号 | ○        | ○          |
|      | 403  | 土石流     | 直会(5688-2) | Ⅱ-1-5-5688-2 | 高宮町川根 | R1.12.12 | 県告第947号 | ○        | ○          |
| 387  | 404  | 土石流     | 下梶矢(5689)  | Ⅱ-1-5-5689   | 高宮町川根 | R1.12.12 | 県告第947号 | ○        | ○          |

(旧 来原小学校区)  
令和元年9月26日告示分

(急傾斜地の崩壊)

| 区域番号 | 自然現象の種類 | 区域名         | 区域番号        | 所在地    | 告示年月日   | 告示番号    | 土砂災害警戒区域 | 土砂災害特別警戒区域 |
|------|---------|-------------|-------------|--------|---------|---------|----------|------------|
| 565  | 急傾斜地の崩壊 | 茂谷(1687)    | Ⅱ-2-1687    | 高宮町来女木 | R1.9.26 | 県告第741号 | ○        | ○          |
| 566  | 急傾斜地の崩壊 | 茂谷(1687-1)  | Ⅱ-2-1687-1  | 高宮町来女木 | R1.9.26 | 県告第741号 | ○        | ○          |
| 567  | 急傾斜地の崩壊 | 茂谷(1687-2)  | Ⅱ-2-1687-2  | 高宮町来女木 | R1.9.26 | 県告第741号 | ○        | ○          |
| 568  | 急傾斜地の崩壊 | 茂谷(1687-3)  | Ⅱ-2-1687-3  | 高宮町来女木 | R1.9.26 | 県告第741号 | ○        | ○          |
| 569  | 急傾斜地の崩壊 | 茂谷(1687-4)  | Ⅱ-2-1687-4  | 高宮町来女木 | R1.9.26 | 県告第741号 | ○        | ○          |
| 570  | 急傾斜地の崩壊 | 茂谷(1687-5)  | Ⅱ-2-1687-5  | 高宮町来女木 | R1.9.26 | 県告第741号 | ○        | ○          |
| 571  | 急傾斜地の崩壊 | 茂谷(1687-6)  | Ⅱ-2-1687-6  | 高宮町来女木 | R1.9.26 | 県告第741号 | ○        | ○          |
| 572  | 急傾斜地の崩壊 | 茂谷(1687-7)  | Ⅱ-2-1687-7  | 高宮町来女木 | R1.9.26 | 県告第741号 | ○        | ○          |
| 573  | 急傾斜地の崩壊 | 茂谷(1687-8)  | Ⅱ-2-1687-8  | 高宮町来女木 | R1.9.26 | 県告第741号 | ○        | ○          |
| 574  | 急傾斜地の崩壊 | 茂谷(1687-9)  | Ⅱ-2-1687-9  | 高宮町来女木 | R1.9.26 | 県告第741号 | ○        | ○          |
| 575  | 急傾斜地の崩壊 | 茂谷(1687-10) | Ⅱ-2-1687-10 | 高宮町来女木 | R1.9.26 | 県告第741号 | ○        | ○          |
| 576  | 急傾斜地の崩壊 | 茂谷(1687-11) | Ⅱ-2-1687-11 | 高宮町来女木 | R1.9.26 | 県告第741号 | ○        | ○          |
| 577  | 急傾斜地の崩壊 | 茂谷(1687-12) | Ⅱ-2-1687-12 | 高宮町来女木 | R1.9.26 | 県告第741号 | ○        | ○          |
| 578  | 急傾斜地の崩壊 | 茂谷(1687-13) | Ⅱ-2-1687-13 | 高宮町来女木 | R1.9.26 | 県告第741号 | ○        | ○          |
| 579  | 急傾斜地の崩壊 | 茂谷(4566)    | Ⅱ-1-4566    | 高宮町来女木 | R1.9.26 | 県告第741号 | ○        | ○          |
| 580  | 急傾斜地の崩壊 | 茂谷(4566-1)  | Ⅱ-1-4566-1  | 高宮町来女木 | R1.9.26 | 県告第741号 | ○        | ○          |
| 581  | 急傾斜地の崩壊 | 茂谷(4566-2)  | Ⅱ-1-4566-2  | 高宮町来女木 | R1.9.26 | 県告第741号 | ○        | ○          |
| 582  | 急傾斜地の崩壊 | 茂谷(4566-3)  | Ⅱ-1-4566-3  | 高宮町来女木 | R1.9.26 | 県告第741号 | ○        | ○          |
| 583  | 急傾斜地の崩壊 | 大谷(8006)    | Ⅱ-1-8006    | 高宮町来女木 | R1.9.26 | 県告第741号 | ○        | ○          |
| 584  | 急傾斜地の崩壊 | 大谷(8006-1)  | Ⅱ-1-8006-1  | 高宮町来女木 | R1.9.26 | 県告第741号 | ○        | ○          |
| 585  | 急傾斜地の崩壊 | 大谷(8032)    | Ⅱ-1-8032    | 高宮町来女木 | R1.9.26 | 県告第741号 | ○        | ○          |
| 586  | 急傾斜地の崩壊 | 宍戸城(7985)   | Ⅱ-1-7985    | 高宮町原田  | R1.9.26 | 県告第741号 | ○        | ○          |

| 区域番号 | 自然現象の種類 | 区域名           | 区域番号         | 所在地   | 告示年月日   | 告示番号    | 土砂災害警戒区域 | 土砂災害特別警戒区域 |
|------|---------|---------------|--------------|-------|---------|---------|----------|------------|
| 587  | 急傾斜地の崩壊 | 宍戸城(7985-1)   | II-1-7985-1  | 高宮町原田 | R1.9.26 | 県告第741号 | ○        | ○          |
| 588  | 急傾斜地の崩壊 | 宍戸城(7985-2)   | II-1-7985-2  | 高宮町原田 | R1.9.26 | 県告第741号 | ○        | ○          |
| 589  | 急傾斜地の崩壊 | 宍戸城(7985-3)   | II-1-7985-3  | 高宮町原田 | R1.9.26 | 県告第741号 | ○        | ○          |
| 590  | 急傾斜地の崩壊 | 宍戸城(7985-4)   | II-1-7985-4  | 高宮町原田 | R1.9.26 | 県告第741号 | ○        | ○          |
| 591  | 急傾斜地の崩壊 | 宍戸城(7985-5)   | II-1-7985-5  | 高宮町原田 | R1.9.26 | 県告第741号 | ○        | ○          |
| 592  | 急傾斜地の崩壊 | 宍戸城(7985-6)   | II-1-7985-6  | 高宮町原田 | R1.9.26 | 県告第741号 | ○        | ○          |
| 593  | 急傾斜地の崩壊 | 宍戸城(7985-7)   | II-1-7985-7  | 高宮町原田 | R1.9.26 | 県告第741号 | ○        | ○          |
| 594  | 急傾斜地の崩壊 | 宍戸城(7985-8)   | II-1-7985-8  | 高宮町原田 | R1.9.26 | 県告第741号 | ○        | ○          |
| 595  | 急傾斜地の崩壊 | 宍戸城(7985-9)   | II-1-7985-9  | 高宮町原田 | R1.9.26 | 県告第741号 | ○        | ○          |
| 596  | 急傾斜地の崩壊 | 宍戸城(7985-10)  | II-1-7985-10 | 高宮町原田 | R1.9.26 | 県告第741号 | ○        | ○          |
| 597  | 急傾斜地の崩壊 | 宍戸城(7985-11)  | II-1-7985-11 | 高宮町原田 | R1.9.26 | 県告第741号 | ○        | ○          |
| 598  | 急傾斜地の崩壊 | 宍戸城(7985-12)  | II-1-7985-12 | 高宮町原田 | R1.9.26 | 県告第741号 | ○        | ○          |
| 599  | 急傾斜地の崩壊 | 日南側(7987)     | II-1-7987    | 高宮町原田 | R1.9.26 | 県告第741号 | ○        | ○          |
| 600  | 急傾斜地の崩壊 | 日南側(7987-1)   | II-1-7987-1  | 高宮町原田 | R1.9.26 | 県告第741号 | ○        | ○          |
| 601  | 急傾斜地の崩壊 | 日南側(7987-2)   | II-1-7987-2  | 高宮町原田 | R1.9.26 | 県告第741号 | ○        | ○          |
| 602  | 急傾斜地の崩壊 | 日南側(7987-3)   | II-1-7987-3  | 高宮町原田 | R1.9.26 | 県告第741号 | ○        | ○          |
| 603  | 急傾斜地の崩壊 | 日南側(7987-4)   | II-1-7987-4  | 高宮町原田 | R1.9.26 | 県告第741号 | ○        | ○          |
| 604  | 急傾斜地の崩壊 | 日南側(7987-5)   | II-1-7987-5  | 高宮町原田 | R1.9.26 | 県告第741号 | ○        | ○          |
| 605  | 急傾斜地の崩壊 | 粒原(1340)      | II-1-1340    | 高宮町原田 | R1.9.26 | 県告第741号 | ○        | ○          |
| 606  | 急傾斜地の崩壊 | 粒原(1340-1)    | II-1-1340-1  | 高宮町原田 | R1.9.26 | 県告第741号 | ○        | ○          |
| 607  | 急傾斜地の崩壊 | 仁王丸(1341)     | II-1-1341    | 高宮町原田 | R1.9.26 | 県告第741号 | ○        | ○          |
| 608  | 急傾斜地の崩壊 | 仁王丸(1341-1)   | II-1-1341-1  | 高宮町原田 | R1.9.26 | 県告第741号 | ○        | ○          |
| 609  | 急傾斜地の崩壊 | 仁王丸(1341-2)   | II-1-1341-2  | 高宮町原田 | R1.9.26 | 県告第741号 | ○        | ○          |
| 610  | 急傾斜地の崩壊 | 仁王丸(1341-3)   | II-1-1341-3  | 高宮町原田 | R1.9.26 | 県告第741号 | ○        | ○          |
| 611  | 急傾斜地の崩壊 | 仁王丸下組(1682)   | II-2-1682    | 高宮町原田 | R1.9.26 | 県告第741号 | ○        | ○          |
| 612  | 急傾斜地の崩壊 | 下仁王丸組(7988-1) | II-1-7988-1  | 高宮町原田 | R1.9.26 | 県告第741号 | ○        | ○          |
| 613  | 急傾斜地の崩壊 | 仁王丸下組(1073)   | I-2-1073     | 高宮町原田 | R1.9.26 | 県告第741号 | ○        | ○          |
| 614  | 急傾斜地の崩壊 | 仁王丸下組(1073-1) | I-2-1073-1   | 高宮町原田 | R1.9.26 | 県告第741号 | ○        | ○          |
| 615  | 急傾斜地の崩壊 | 仁王丸下組(1073-2) | I-2-1073-2   | 高宮町原田 | R1.9.26 | 県告第741号 | ○        | ○          |
| 616  | 急傾斜地の崩壊 | 仁王丸下組(1073-3) | I-2-1073-3   | 高宮町原田 | R1.9.26 | 県告第741号 | ○        | ○          |
| 617  | 急傾斜地の崩壊 | 仁王丸下組(1073-4) | I-2-1073-4   | 高宮町原田 | R1.9.26 | 県告第741号 | ○        | ○          |

| 区域番号 | 自然現象の種類 | 区域名           | 区域番号        | 所在地   | 告示年月日   | 告示番号    | 土砂災害警戒区域 | 土砂災害特別警戒区域 |
|------|---------|---------------|-------------|-------|---------|---------|----------|------------|
| 618  | 急傾斜地の崩壊 | 仁王丸下組(1073-5) | I-2-1073-5  | 高宮町原田 | R1.9.26 | 県告第741号 | ○        | ○          |
| 619  | 急傾斜地の崩壊 | 仁王丸下組(1073-6) | I-2-1073-6  | 高宮町原田 | R1.9.26 | 県告第741号 | ○        | ○          |
| 620  | 急傾斜地の崩壊 | 仁王丸下組(1073-7) | I-2-1073-7  | 高宮町原田 | R1.9.26 | 県告第741号 | ○        | ○          |
| 621  | 急傾斜地の崩壊 | 東城(4565)      | II-1-4565   | 高宮町原田 | R1.9.26 | 県告第741号 | ○        | ○          |
| 622  | 急傾斜地の崩壊 | 東城(4565-1)    | II-1-4565-1 | 高宮町原田 | R1.9.26 | 県告第741号 | ○        | ○          |
| 623  | 急傾斜地の崩壊 | 深渡(7984-1)    | II-1-7984-1 | 高宮町原田 | R1.9.26 | 県告第741号 | ○        |            |
| 624  | 急傾斜地の崩壊 | 深渡(7984-2)    | II-1-7984-2 | 高宮町原田 | R1.9.26 | 県告第741号 | ○        |            |
| 625  | 急傾斜地の崩壊 | 深渡(7984-3)    | II-1-7984-3 | 高宮町原田 | R1.9.26 | 県告第741号 | ○        | ○          |
| 626  | 急傾斜地の崩壊 | 深渡(7984-4)    | II-1-7984-4 | 高宮町原田 | R1.9.26 | 県告第741号 | ○        | ○          |
| 627  | 急傾斜地の崩壊 | 深渡(7984-5)    | II-1-7984-5 | 高宮町原田 | R1.9.26 | 県告第741号 | ○        |            |
| 628  | 急傾斜地の崩壊 | 深渡(7984-6)    | II-1-7984-6 | 高宮町原田 | R1.9.26 | 県告第741号 | ○        |            |
| 629  | 急傾斜地の崩壊 | 深渡(7984-7)    | II-1-7984-7 | 高宮町原田 | R1.9.26 | 県告第741号 | ○        | ○          |
| 630  | 急傾斜地の崩壊 | 切田(7986)      | II-1-7986   | 高宮町原田 | R1.9.26 | 県告第741号 | ○        | ○          |
| 631  | 急傾斜地の崩壊 | 切田(7986-1)    | II-1-7986-1 | 高宮町原田 | R1.9.26 | 県告第741号 | ○        | ○          |
| 632  | 急傾斜地の崩壊 | 切田(7986-2)    | II-1-7986-2 | 高宮町原田 | R1.9.26 | 県告第741号 | ○        | ○          |
| 633  | 急傾斜地の崩壊 | 切田(7986-3)    | II-1-7986-3 | 高宮町原田 | R1.9.26 | 県告第741号 | ○        | ○          |
| 634  | 急傾斜地の崩壊 | 切田(7986-4)    | II-1-7986-4 | 高宮町原田 | R1.9.26 | 県告第741号 | ○        |            |
| 635  | 急傾斜地の崩壊 | 切田(7986-5)    | II-1-7986-5 | 高宮町原田 | R1.9.26 | 県告第741号 | ○        | ○          |

(土石流)

| 区域番号 | 渓流番号  | 自然現象の種類 | 区域名          | 区域番号           | 所在地    | 告示年月日   | 告示番号    | 土砂災害警戒区域 | 土砂災害特別警戒区域 |
|------|-------|---------|--------------|----------------|--------|---------|---------|----------|------------|
| 388  | 405   | 土石流     | 畠田迫(5655 隣c) | II-1-5-5655 隣c | 高宮町来女木 | R1.9.26 | 県告第741号 | ○        | ○          |
| 389  | 406   | 土石流     | 横田谷川(103 隣)  | II-1-5-103 隣   | 高宮町来女木 | R1.9.26 | 県告第741号 | ○        | ○          |
| 390  | 407   | 土石流     | 茂谷川(104 隣)   | I-1-5-104 隣    | 高宮町来女木 | R1.9.26 | 県告第741号 | ○        | ○          |
| 391  | 408   | 土石流     | 横田谷川(103)    | II-1-5-103     | 高宮町来女木 | R1.9.26 | 県告第741号 | ○        | ○          |
| 392  | 409-1 | 土石流     | 茂谷川(104-1)   | I-1-5-104-1    | 高宮町来女木 | R1.9.26 | 県告第741号 | ○        | ○          |
|      | 409-2 | 土石流     | 茂谷川(104-2)   | I-1-5-104-2    | 高宮町来女木 | R1.9.26 | 県告第741号 | ○        | ○          |
|      | 409-3 | 土石流     | 茂谷川(104-3)   | I-1-5-104-3    | 高宮町来女木 | R1.9.26 | 県告第741号 | ○        | ○          |
| 393  | 410   | 土石流     | 宮野(5641 隣a)  | II-1-5-5641 隣a | 高宮町来女木 | R1.9.26 | 県告第741号 | ○        | ○          |

| 区域番号 | 溪流番号 | 自然現象の種類 | 区域名         | 区域番号           | 所在地    | 告示年月日   | 告示番号    | 土砂災害警戒区域 | 土砂災害特別警戒区域 |
|------|------|---------|-------------|----------------|--------|---------|---------|----------|------------|
| 394  | 411  | 土石流     | 宮野(5641)    | II-1-5-5641    | 高宮町来女木 | R1.9.26 | 県告第741号 | ○        | ○          |
| 395  | 412  | 土石流     | 宮野(5641 隣b) | II-1-5-5641 隣b | 高宮町来女木 | R1.9.26 | 県告第741号 | ○        | ○          |
| 396  | 413  | 土石流     | 宮野(5641 隣c) | II-1-5-5641 隣c | 高宮町来女木 | R1.9.26 | 県告第741号 | ○        | ○          |
| 397  | 414  | 土石流     | 山田(5640 隣b) | II-1-5-5640 隣b | 高宮町原田  | R1.9.26 | 県告第741号 | ○        | ○          |
| 398  | 415  | 土石流     | 宮野(5641 隣d) | II-1-5-5641 隣d | 高宮町来女木 | R1.9.26 | 県告第741号 | ○        | ○          |
| 399  | 416  | 土石流     | 山田(5640 隣a) | II-1-5-5640 隣a | 高宮町原田  | R1.9.26 | 県告第741号 | ○        | ○          |
| 400  | 417  | 土石流     | 山田(5639)    | II-1-5-5639    | 高宮町原田  | R1.9.26 | 県告第741号 | ○        | ○          |
| 401  | 418  | 土石流     | 山田(5638)    | II-1-5-5638    | 高宮町原田  | R1.9.26 | 県告第741号 | ○        | ○          |
| 402  | 419  | 土石流     | 原田(5607 隣b) | I-1-5-5607 隣b  | 高宮町原田  | R1.9.26 | 県告第741号 | ○        | ○          |
| 403  | 420  | 土石流     | 原田(5607)    | I-1-5-5607     | 高宮町原田  | R1.9.26 | 県告第741号 | ○        | ○          |
| 404  | 421  | 土石流     | 原田(5607 隣a) | I-1-5-5607 隣a  | 高宮町原田  | R1.9.26 | 県告第741号 | ○        | ○          |

令和2年5月28日告示分

(急傾斜地の崩壊)

| 区域番号 | 自然現象の種類 | 区域名          | 区域番号    | 所在地    | 告示年月日   | 告示番号    | 土砂災害警戒区域 | 土砂災害特別警戒区域 |
|------|---------|--------------|---------|--------|---------|---------|----------|------------|
| 1051 | 急傾斜地の崩壊 | 来女木(149-001) | 149-001 | 高宮町来女木 | R2.5.28 | 県告第689号 | ○        | ○          |
| 1052 | 急傾斜地の崩壊 | 来女木(149-002) | 149-002 | 高宮町来女木 | R2.5.28 | 県告第689号 | ○        | ○          |

(旧 船佐小学校区)

令和元年12月26日告示分

(急傾斜地の崩壊)

| 区域番号 | 自然現象の種類 | 区域名          | 区域番号       | 所在地    | 告示年月日    | 告示番号    | 土砂災害警戒区域 | 土砂災害特別警戒区域 |
|------|---------|--------------|------------|--------|----------|---------|----------|------------|
| 636  | 急傾斜地の崩壊 | 五十貫部(2203)   | I-1-2203   | 高宮町佐々部 | R1.12.26 | 県告第998号 | ○        | ○          |
| 637  | 急傾斜地の崩壊 | 五十貫部(2203-1) | I-1-2203-1 | 高宮町佐々部 | R1.12.26 | 県告第998号 | ○        | ○          |
| 638  | 急傾斜地の崩壊 | 五十貫部(2203-2) | I-1-2203-2 | 高宮町佐々部 | R1.12.26 | 県告第998号 | ○        | ○          |
| 639  | 急傾斜地の崩壊 | 下場(2204)     | I-1-2204   | 高宮町船木  | R1.12.26 | 県告第998号 | ○        | ○          |

| 区域番号 | 自然現象の種類 | 区域名          | 区域番号        | 所在地    | 告示年月日    | 告示番号    | 土砂災害警戒区域 | 土砂災害特別警戒区域 |
|------|---------|--------------|-------------|--------|----------|---------|----------|------------|
| 640  | 急傾斜地の崩壊 | 森側(2205)     | I-1-2205    | 高宮町佐々部 | R1.12.26 | 県告第998号 | ○        | ○          |
| 641  | 急傾斜地の崩壊 | 森側(2205-1)   | I-1-2205-1  | 高宮町佐々部 | R1.12.26 | 県告第998号 | ○        | ○          |
| 642  | 急傾斜地の崩壊 | 下式敷(5096)    | I-1-5096    | 高宮町佐々部 | R1.12.26 | 県告第998号 | ○        | ○          |
| 643  | 急傾斜地の崩壊 | 下式敷(5096-1)  | I-1-5096-1  | 高宮町佐々部 | R1.12.26 | 県告第998号 | ○        | ○          |
| 644  | 急傾斜地の崩壊 | 下式敷(5096-2)  | I-1-5096-2  | 高宮町佐々部 | R1.12.26 | 県告第998号 | ○        | ○          |
| 645  | 急傾斜地の崩壊 | 下式敷(5096-3)  | I-1-5096-3  | 高宮町佐々部 | R1.12.26 | 県告第998号 | ○        | ○          |
| 646  | 急傾斜地の崩壊 | 下式敷(5096-4)  | I-1-5096-4  | 高宮町佐々部 | R1.12.26 | 県告第998号 | ○        | ○          |
| 647  | 急傾斜地の崩壊 | 下式敷(5096-5)  | I-1-5096-5  | 高宮町佐々部 | R1.12.26 | 県告第998号 | ○        | ○          |
| 648  | 急傾斜地の崩壊 | 下式敷(5096-6)  | I-1-5096-6  | 高宮町佐々部 | R1.12.26 | 県告第998号 | ○        | ○          |
| 649  | 急傾斜地の崩壊 | 下式敷(5096-7)  | I-1-5096-7  | 高宮町佐々部 | R1.12.26 | 県告第998号 | ○        | ○          |
| 650  | 急傾斜地の崩壊 | 下式敷(5096-8)  | I-1-5096-8  | 高宮町佐々部 | R1.12.26 | 県告第998号 | ○        | ○          |
| 651  | 急傾斜地の崩壊 | 下式敷(5096-9)  | I-1-5096-9  | 高宮町佐々部 | R1.12.26 | 県告第998号 | ○        | ○          |
| 652  | 急傾斜地の崩壊 | 下式敷(5096-10) | I-1-5096-10 | 高宮町佐々部 | R1.12.26 | 県告第998号 | ○        | ○          |
| 653  | 急傾斜地の崩壊 | 下式敷(5096-11) | I-1-5096-11 | 高宮町佐々部 | R1.12.26 | 県告第998号 | ○        | ○          |
| 654  | 急傾斜地の崩壊 | 下式敷(5096-12) | I-1-5096-12 | 高宮町佐々部 | R1.12.26 | 県告第998号 | ○        | ○          |
| 655  | 急傾斜地の崩壊 | 前川(5097)     | I-1-5097    | 高宮町佐々部 | R1.12.26 | 県告第998号 | ○        | ○          |
| 656  | 急傾斜地の崩壊 | 田屋郷(6232)    | I-1-6232    | 高宮町船木  | R1.12.26 | 県告第998号 | ○        | ○          |
| 657  | 急傾斜地の崩壊 | 田屋郷(6232-1)  | I-1-6232-1  | 高宮町船木  | R1.12.26 | 県告第998号 | ○        | ○          |
| 658  | 急傾斜地の崩壊 | 田屋郷(6232-2)  | I-1-6232-2  | 高宮町船木  | R1.12.26 | 県告第998号 | ○        | ○          |
| 659  | 急傾斜地の崩壊 | 田屋郷(6232-3)  | I-1-6232-3  | 高宮町船木  | R1.12.26 | 県告第998号 | ○        | ○          |
| 660  | 急傾斜地の崩壊 | 田屋郷(6232-4)  | I-1-6232-4  | 高宮町船木  | R1.12.26 | 県告第998号 | ○        | ○          |
| 661  | 急傾斜地の崩壊 | 新迫(6233)     | I-1-6233    | 高宮町房後  | R1.12.26 | 県告第998号 | ○        | ○          |
| 662  | 急傾斜地の崩壊 | 新迫(6233-1)   | I-1-6233-1  | 高宮町房後  | R1.12.26 | 県告第998号 | ○        | ○          |
| 663  | 急傾斜地の崩壊 | 新迫(6233-2)   | I-1-6233-2  | 高宮町房後  | R1.12.26 | 県告第998号 | ○        | ○          |
| 664  | 急傾斜地の崩壊 | 新迫(6233-3)   | I-1-6233-3  | 高宮町房後  | R1.12.26 | 県告第998号 | ○        | ○          |
| 665  | 急傾斜地の崩壊 | 新迫(6233-4)   | I-1-6233-4  | 高宮町房後  | R1.12.26 | 県告第998号 | ○        | ○          |
| 666  | 急傾斜地の崩壊 | 野々原(6234)    | I-1-6234    | 高宮町羽佐竹 | R1.12.26 | 県告第998号 | ○        | ○          |
| 667  | 急傾斜地の崩壊 | 野々原(6234-1)  | I-1-6234-1  | 高宮町羽佐竹 | R1.12.26 | 県告第998号 | ○        | ○          |
| 668  | 急傾斜地の崩壊 | 野々原(6234-2)  | I-1-6234-2  | 高宮町羽佐竹 | R1.12.26 | 県告第998号 | ○        | ○          |
| 669  | 急傾斜地の崩壊 | 野々原(6234-3)  | I-1-6234-3  | 高宮町羽佐竹 | R1.12.26 | 県告第998号 | ○        | ○          |
| 670  | 急傾斜地の崩壊 | 日原橋(6237)    | I-1-6237    | 高宮町船木  | R1.12.26 | 県告第998号 | ○        | ○          |



| 区域番号 | 自然現象の種類 | 区域名         | 区域番号        | 所在地    | 告示年月日    | 告示番号    | 土砂災害警戒区域 | 土砂災害特別警戒区域 |
|------|---------|-------------|-------------|--------|----------|---------|----------|------------|
| 671  | 急傾斜地の崩壊 | 日原橋(6237-1) | I-1-6237-1  | 高宮町船木  | R1.12.26 | 県告第998号 | ○        | ○          |
| 672  | 急傾斜地の崩壊 | 水谷(6238)    | I-1-6238    | 高宮町船木  | R1.12.26 | 県告第998号 | ○        | ○          |
| 673  | 急傾斜地の崩壊 | 水谷(6240)    | I-1-6240    | 高宮町船木  | R1.12.26 | 県告第998号 | ○        | ○          |
| 674  | 急傾斜地の崩壊 | 水谷(6240-1)  | I-1-6240-1  | 高宮町船木  | R1.12.26 | 県告第998号 | ○        | ○          |
| 675  | 急傾斜地の崩壊 | 所木(6241)    | I-1-6241    | 高宮町船木  | R1.12.26 | 県告第998号 | ○        | ○          |
| 676  | 急傾斜地の崩壊 | 所木(6241-1)  | I-1-6241-1  | 高宮町船木  | R1.12.26 | 県告第998号 | ○        | ○          |
| 677  | 急傾斜地の崩壊 | 所木(6241-2)  | I-1-6241-2  | 高宮町船木  | R1.12.26 | 県告第998号 | ○        | ○          |
| 678  | 急傾斜地の崩壊 | 上福田(6242)   | I-1-6242    | 高宮町船木  | R1.12.26 | 県告第998号 | ○        | ○          |
| 679  | 急傾斜地の崩壊 | 上福田(6242-1) | I-1-6242-1  | 高宮町船木  | R1.12.26 | 県告第998号 | ○        | ○          |
| 680  | 急傾斜地の崩壊 | 上福田(6242-2) | I-1-6242-2  | 高宮町船木  | R1.12.26 | 県告第998号 | ○        | ○          |
| 681  | 急傾斜地の崩壊 | 上福田(6242-3) | I-1-6242-3  | 高宮町船木  | R1.12.26 | 県告第998号 | ○        | ○          |
| 682  | 急傾斜地の崩壊 | 上福田(6242-4) | I-1-6242-4  | 高宮町船木  | R1.12.26 | 県告第998号 | ○        | ○          |
| 683  | 急傾斜地の崩壊 | 上福田(6242-5) | I-1-6242-5  | 高宮町船木  | R1.12.26 | 県告第998号 | ○        | ○          |
| 684  | 急傾斜地の崩壊 | 上福田(6242-7) | I-1-6242-7  | 高宮町船木  | R1.12.26 | 県告第998号 | ○        | ○          |
| 685  | 急傾斜地の崩壊 | 上福田(6242-8) | I-1-6242-8  | 高宮町船木  | R1.12.26 | 県告第998号 | ○        | ○          |
| 686  | 急傾斜地の崩壊 | 下式敷(612)    | I-2-612     | 高宮町佐々部 | R1.12.26 | 県告第998号 | ○        | ○          |
| 687  | 急傾斜地の崩壊 | 後側(1072)    | I-2-1072    | 高宮町佐々部 | R1.12.26 | 県告第998号 | ○        | ○          |
| 688  | 急傾斜地の崩壊 | 上式敷(1326)   | II-1-1326   | 高宮町佐々部 | R1.12.26 | 県告第998号 | ○        | ○          |
| 689  | 急傾斜地の崩壊 | 上式敷(1326-1) | II-1-1326-1 | 高宮町佐々部 | R1.12.26 | 県告第998号 | ○        | ○          |
| 690  | 急傾斜地の崩壊 | 香六(1328)    | II-1-1328   | 高宮町羽佐竹 | R1.12.26 | 県告第998号 | ○        | ○          |
| 691  | 急傾斜地の崩壊 | 香六(1328-1)  | II-1-1328-1 | 高宮町羽佐竹 | R1.12.26 | 県告第998号 | ○        | ○          |
| 692  | 急傾斜地の崩壊 | 香六(1328-2)  | II-1-1328-2 | 高宮町羽佐竹 | R1.12.26 | 県告第998号 | ○        | ○          |
| 693  | 急傾斜地の崩壊 | 香六(1328-3)  | II-1-1328-3 | 高宮町羽佐竹 | R1.12.26 | 県告第998号 | ○        | ○          |
| 694  | 急傾斜地の崩壊 | 香六(1328-4)  | II-1-1328-4 | 高宮町羽佐竹 | R1.12.26 | 県告第998号 | ○        | ○          |
| 695  | 急傾斜地の崩壊 | 香六(1328-5)  | II-1-1328-5 | 高宮町羽佐竹 | R1.12.26 | 県告第998号 | ○        | ○          |
| 696  | 急傾斜地の崩壊 | 香六(1328-6)  | II-1-1328-6 | 高宮町羽佐竹 | R1.12.26 | 県告第998号 | ○        | ○          |
| 697  | 急傾斜地の崩壊 | 野部(1329)    | II-1-1329   | 高宮町佐々部 | R1.12.26 | 県告第998号 | ○        | ○          |
| 698  | 急傾斜地の崩壊 | 志部府(1331)   | II-1-1331   | 高宮町佐々部 | R1.12.26 | 県告第998号 | ○        | ○          |
| 699  | 急傾斜地の崩壊 | 志部府(1331-1) | II-1-1331-1 | 高宮町佐々部 | R1.12.26 | 県告第998号 | ○        | ○          |
| 700  | 急傾斜地の崩壊 | 志部府(1331-2) | II-1-1331-2 | 高宮町佐々部 | R1.12.26 | 県告第998号 | ○        | ○          |
| 701  | 急傾斜地の崩壊 | 水谷(1336)    | II-1-1336   | 高宮町船木  | R1.12.26 | 県告第998号 | ○        | ○          |

| 区域番号 | 自然現象の種類 | 区域名         | 区域番号        | 所在地    | 告示年月日    | 告示番号    | 土砂災害警戒区域 | 土砂災害特別警戒区域 |
|------|---------|-------------|-------------|--------|----------|---------|----------|------------|
| 702  | 急傾斜地の崩壊 | 松之尾(1337)   | II-1-1337   | 高宮町船木  | R1.12.26 | 県告第998号 | ○        | ○          |
| 703  | 急傾斜地の崩壊 | 竹部迫(1347)   | II-1-1347   | 高宮町佐々部 | R1.12.26 | 県告第998号 | ○        | ○          |
| 704  | 急傾斜地の崩壊 | 竹部迫(1347-1) | II-1-1347-1 | 高宮町佐々部 | R1.12.26 | 県告第998号 | ○        | ○          |
| 705  | 急傾斜地の崩壊 | 前側(4560)    | II-1-4560   | 高宮町羽佐竹 | R1.12.26 | 県告第998号 | ○        | ○          |
| 706  | 急傾斜地の崩壊 | 前側(4560-1)  | II-1-4560-1 | 高宮町羽佐竹 | R1.12.26 | 県告第998号 | ○        | ○          |
| 707  | 急傾斜地の崩壊 | 前側(4560-2)  | II-1-4560-2 | 高宮町羽佐竹 | R1.12.26 | 県告第998号 | ○        | ○          |
| 708  | 急傾斜地の崩壊 | 前側(4560-3)  | II-1-4560-3 | 高宮町佐々部 | R1.12.26 | 県告第998号 | ○        | ○          |
| 709  | 急傾斜地の崩壊 | 前側(4560-4)  | II-1-4560-4 | 高宮町佐々部 | R1.12.26 | 県告第998号 | ○        | ○          |
| 710  | 急傾斜地の崩壊 | 前側(4560-5)  | II-1-4560-5 | 高宮町佐々部 | R1.12.26 | 県告第998号 | ○        | ○          |
| 711  | 急傾斜地の崩壊 | 前側(4560-6)  | II-1-4560-6 | 高宮町佐々部 | R1.12.26 | 県告第998号 | ○        | ○          |
| 712  | 急傾斜地の崩壊 | 前側(4560-7)  | II-1-4560-7 | 高宮町羽佐竹 | R1.12.26 | 県告第998号 | ○        | ○          |
| 713  | 急傾斜地の崩壊 | 前側(4560-8)  | II-1-4560-8 | 高宮町羽佐竹 | R1.12.26 | 県告第998号 | ○        | ○          |
| 714  | 急傾斜地の崩壊 | 向勘部(4564)   | II-1-4564   | 高宮町房後  | R1.12.26 | 県告第998号 | ○        | ○          |
| 715  | 急傾斜地の崩壊 | 後谷(7872)    | II-1-7872   | 高宮町羽佐竹 | R1.12.26 | 県告第998号 | ○        | ○          |
| 716  | 急傾斜地の崩壊 | 後谷(7872-1)  | II-1-7872-1 | 高宮町羽佐竹 | R1.12.26 | 県告第998号 | ○        | ○          |
| 717  | 急傾斜地の崩壊 | 後谷(7872-2)  | II-1-7872-2 | 高宮町羽佐竹 | R1.12.26 | 県告第998号 | ○        | ○          |
| 718  | 急傾斜地の崩壊 | 後谷(7872-3)  | II-1-7872-3 | 高宮町羽佐竹 | R1.12.26 | 県告第998号 | ○        | ○          |
| 719  | 急傾斜地の崩壊 | 後谷(7872-4)  | II-1-7872-4 | 高宮町羽佐竹 | R1.12.26 | 県告第998号 | ○        | ○          |
| 720  | 急傾斜地の崩壊 | 後谷(7872-5)  | II-1-7872-5 | 高宮町羽佐竹 | R1.12.26 | 県告第998号 | ○        | ○          |
| 721  | 急傾斜地の崩壊 | 後谷(7872-6)  | II-1-7872-6 | 高宮町羽佐竹 | R1.12.26 | 県告第998号 | ○        | ○          |
| 722  | 急傾斜地の崩壊 | 後谷(7872-7)  | II-1-7872-7 | 高宮町羽佐竹 | R1.12.26 | 県告第998号 | ○        | ○          |
| 723  | 急傾斜地の崩壊 | 後谷(7872-8)  | II-1-7872-8 | 高宮町羽佐竹 | R1.12.26 | 県告第998号 | ○        | ○          |
| 724  | 急傾斜地の崩壊 | 中叶谷橋(7873)  | II-1-7873   | 高宮町船木  | R1.12.26 | 県告第998号 | ○        | ○          |
| 725  | 急傾斜地の崩壊 | 西田(7876)    | II-1-7876   | 高宮町佐々部 | R1.12.26 | 県告第998号 | ○        | ○          |
| 726  | 急傾斜地の崩壊 | 下式敷(7877)   | II-1-7877   | 高宮町佐々部 | R1.12.26 | 県告第998号 | ○        | ○          |
| 727  | 急傾斜地の崩壊 | 表郷(7989)    | II-1-7989   | 高宮町房後  | R1.12.26 | 県告第998号 | ○        | ○          |
| 728  | 急傾斜地の崩壊 | 表郷(7989-1)  | II-1-7989-1 | 高宮町房後  | R1.12.26 | 県告第998号 | ○        | ○          |
| 729  | 急傾斜地の崩壊 | 表郷(7989-2)  | II-1-7989-2 | 高宮町房後  | R1.12.26 | 県告第998号 | ○        | ○          |
| 730  | 急傾斜地の崩壊 | 表郷(7989-3)  | II-1-7989-3 | 高宮町房後  | R1.12.26 | 県告第998号 | ○        | ○          |
| 731  | 急傾斜地の崩壊 | 表郷(7989-4)  | II-1-7989-4 | 高宮町房後  | R1.12.26 | 県告第998号 | ○        | ○          |
| 732  | 急傾斜地の崩壊 | 表郷(7989-5)  | II-1-7989-5 | 高宮町房後  | R1.12.26 | 県告第998号 | ○        | ○          |

| 区域番号 | 自然現象の種類 | 区域名         | 区域番号        | 所在地    | 告示年月日    | 告示番号    | 土砂災害警戒区域 | 土砂災害特別警戒区域 |
|------|---------|-------------|-------------|--------|----------|---------|----------|------------|
| 733  | 急傾斜地の崩壊 | 表郷(7989-6)  | II-1-7989-6 | 高宮町房後  | R1.12.26 | 県告第998号 | ○        | ○          |
| 734  | 急傾斜地の崩壊 | 三田谷(8000)   | II-1-8000   | 高宮町佐々部 | R1.12.26 | 県告第998号 | ○        | ○          |
| 735  | 急傾斜地の崩壊 | 三田谷(8000-1) | II-1-8000-1 | 高宮町佐々部 | R1.12.26 | 県告第998号 | ○        | ○          |
| 736  | 急傾斜地の崩壊 | 三田谷(8000-2) | II-1-8000-2 | 高宮町佐々部 | R1.12.26 | 県告第998号 | ○        | ○          |
| 737  | 急傾斜地の崩壊 | 三田谷(8000-3) | II-1-8000-3 | 高宮町佐々部 | R1.12.26 | 県告第998号 | ○        | ○          |
| 738  | 急傾斜地の崩壊 | 下式敷(8005)   | II-1-8005   | 高宮町佐々部 | R1.12.26 | 県告第998号 | ○        | ○          |
| 739  | 急傾斜地の崩壊 | 下式敷(8005-1) | II-1-8005-1 | 高宮町佐々部 | R1.12.26 | 県告第998号 | ○        | ○          |
| 740  | 急傾斜地の崩壊 | 下式敷(8005-2) | II-1-8005-2 | 高宮町佐々部 | R1.12.26 | 県告第998号 | ○        | ○          |
| 741  | 急傾斜地の崩壊 | 下式敷(8005-3) | II-1-8005-3 | 高宮町佐々部 | R1.12.26 | 県告第998号 | ○        | ○          |
| 742  | 急傾斜地の崩壊 | 下式敷(8005-4) | II-1-8005-4 | 高宮町佐々部 | R1.12.26 | 県告第998号 | ○        | ○          |
| 743  | 急傾斜地の崩壊 | 下式敷(8005-5) | II-1-8005-5 | 高宮町佐々部 | R1.12.26 | 県告第998号 | ○        | ○          |
| 744  | 急傾斜地の崩壊 | 下式敷(8005-6) | II-1-8005-6 | 高宮町佐々部 | R1.12.26 | 県告第998号 | ○        | ○          |
| 745  | 急傾斜地の崩壊 | 下式敷(8005-7) | II-1-8005-7 | 高宮町佐々部 | R1.12.26 | 県告第998号 | ○        | ○          |
| 746  | 急傾斜地の崩壊 | 下式敷(8005-8) | II-1-8005-8 | 高宮町佐々部 | R1.12.26 | 県告第998号 | ○        | ○          |
| 747  | 急傾斜地の崩壊 | 下用地(8007)   | II-1-8007   | 高宮町船木  | R1.12.26 | 県告第998号 | ○        | ○          |
| 748  | 急傾斜地の崩壊 | 下用地(8007-1) | II-1-8007-1 | 高宮町船木  | R1.12.26 | 県告第998号 | ○        | ○          |
| 749  | 急傾斜地の崩壊 | 下用地(8007-2) | II-1-8007-2 | 高宮町船木  | R1.12.26 | 県告第998号 | ○        | ○          |
| 750  | 急傾斜地の崩壊 | 下用地(8007-3) | II-1-8007-3 | 高宮町船木  | R1.12.26 | 県告第998号 | ○        | ○          |
| 751  | 急傾斜地の崩壊 | 下用地(8007-4) | II-1-8007-4 | 高宮町船木  | R1.12.26 | 県告第998号 | ○        | ○          |
| 752  | 急傾斜地の崩壊 | 志部府(8008)   | II-1-8008   | 高宮町佐々部 | R1.12.26 | 県告第998号 | ○        | ○          |
| 753  | 急傾斜地の崩壊 | 志部府(8008-1) | II-1-8008-1 | 高宮町佐々部 | R1.12.26 | 県告第998号 | ○        | ○          |
| 754  | 急傾斜地の崩壊 | 志部府(8008-2) | II-1-8008-2 | 高宮町佐々部 | R1.12.26 | 県告第998号 | ○        | ○          |
| 755  | 急傾斜地の崩壊 | 志部府(8008-3) | II-1-8008-3 | 高宮町佐々部 | R1.12.26 | 県告第998号 | ○        | ○          |
| 756  | 急傾斜地の崩壊 | 志部府(8008-4) | II-1-8008-4 | 高宮町佐々部 | R1.12.26 | 県告第998号 | ○        | ○          |
| 757  | 急傾斜地の崩壊 | 勘部(8011)    | II-1-8011   | 高宮町房後  | R1.12.26 | 県告第998号 | ○        | ○          |
| 758  | 急傾斜地の崩壊 | 勘部(8011-1)  | II-1-8011-1 | 高宮町房後  | R1.12.26 | 県告第998号 | ○        | ○          |
| 759  | 急傾斜地の崩壊 | 野部(8013)    | II-1-8013   | 高宮町佐々部 | R1.12.26 | 県告第998号 | ○        | ○          |
| 760  | 急傾斜地の崩壊 | 野部(8013-1)  | II-1-8013-1 | 高宮町佐々部 | R1.12.26 | 県告第998号 | ○        | ○          |
| 761  | 急傾斜地の崩壊 | 下房後(8015)   | II-1-8015   | 高宮町房後  | R1.12.26 | 県告第998号 | ○        | ○          |
| 762  | 急傾斜地の崩壊 | 下房後(8015-1) | II-1-8015-1 | 高宮町房後  | R1.12.26 | 県告第998号 | ○        | ○          |
| 763  | 急傾斜地の崩壊 | 下房後(8015-2) | II-1-8015-2 | 高宮町房後  | R1.12.26 | 県告第998号 | ○        | ○          |

| 区域番号 | 自然現象の種類 | 区域名          | 区域番号         | 所在地   | 告示年月日    | 告示番号    | 土砂災害警戒区域 | 土砂災害特別警戒区域 |
|------|---------|--------------|--------------|-------|----------|---------|----------|------------|
| 764  | 急傾斜地の崩壊 | 下用地(8016)    | II-1-8016    | 高宮町船木 | R1.12.26 | 県告第998号 | ○        | ○          |
| 765  | 急傾斜地の崩壊 | 下用地(8016-1)  | II-1-8016-1  | 高宮町船木 | R1.12.26 | 県告第998号 | ○        | ○          |
| 766  | 急傾斜地の崩壊 | 下用地(8016-2)  | II-1-8016-2  | 高宮町船木 | R1.12.26 | 県告第998号 | ○        | ○          |
| 767  | 急傾斜地の崩壊 | 島之尾(8017)    | II-1-8017    | 高宮町船木 | R1.12.26 | 県告第998号 | ○        | ○          |
| 768  | 急傾斜地の崩壊 | 島之尾(8017-1)  | II-1-8017-1  | 高宮町船木 | R1.12.26 | 県告第998号 | ○        | ○          |
| 769  | 急傾斜地の崩壊 | 松之尾(8018)    | II-1-8018    | 高宮町船木 | R1.12.26 | 県告第998号 | ○        | ○          |
| 770  | 急傾斜地の崩壊 | 今井橋(8019)    | II-1-8019    | 高宮町船木 | R1.12.26 | 県告第998号 | ○        | ○          |
| 771  | 急傾斜地の崩壊 | 今井橋(8019-1)  | II-1-8019-1  | 高宮町船木 | R1.12.26 | 県告第998号 | ○        | ○          |
| 772  | 急傾斜地の崩壊 | 中野郷(8020)    | II-1-8020    | 高宮町船木 | R1.12.26 | 県告第998号 | ○        | ○          |
| 773  | 急傾斜地の崩壊 | 中野郷(8020-1)  | II-1-8020-1  | 高宮町船木 | R1.12.26 | 県告第998号 | ○        | ○          |
| 774  | 急傾斜地の崩壊 | 中野郷(8020-2)  | II-1-8020-2  | 高宮町船木 | R1.12.26 | 県告第998号 | ○        | ○          |
| 775  | 急傾斜地の崩壊 | 中野郷(8020-3)  | II-1-8020-3  | 高宮町船木 | R1.12.26 | 県告第998号 | ○        | ○          |
| 776  | 急傾斜地の崩壊 | 中野郷(8020-4)  | II-1-8020-4  | 高宮町船木 | R1.12.26 | 県告第998号 | ○        | ○          |
| 777  | 急傾斜地の崩壊 | 中野郷(8020-5)  | II-1-8020-5  | 高宮町船木 | R1.12.26 | 県告第998号 | ○        | ○          |
| 778  | 急傾斜地の崩壊 | 中野郷(8020-6)  | II-1-8020-6  | 高宮町船木 | R1.12.26 | 県告第998号 | ○        | ○          |
| 779  | 急傾斜地の崩壊 | 中野郷(8020-7)  | II-1-8020-7  | 高宮町船木 | R1.12.26 | 県告第998号 | ○        | ○          |
| 780  | 急傾斜地の崩壊 | 中野郷(8020-8)  | II-1-8020-8  | 高宮町船木 | R1.12.26 | 県告第998号 | ○        | ○          |
| 781  | 急傾斜地の崩壊 | 中野郷(8020-9)  | II-1-8020-9  | 高宮町船木 | R1.12.26 | 県告第998号 | ○        | ○          |
| 782  | 急傾斜地の崩壊 | 中野郷(8020-10) | II-1-8020-10 | 高宮町船木 | R1.12.26 | 県告第998号 | ○        | ○          |
| 783  | 急傾斜地の崩壊 | 中野郷(8020-11) | II-1-8020-11 | 高宮町船木 | R1.12.26 | 県告第998号 | ○        | ○          |
| 784  | 急傾斜地の崩壊 | 上所木(8022)    | II-1-8022    | 高宮町船木 | R1.12.26 | 県告第998号 | ○        | ○          |
| 785  | 急傾斜地の崩壊 | 乙木(8023)     | II-1-8023    | 高宮町船木 | R1.12.26 | 県告第998号 | ○        | ○          |
| 786  | 急傾斜地の崩壊 | 乙木(8023-1)   | II-1-8023-1  | 高宮町船木 | R1.12.26 | 県告第998号 | ○        | ○          |
| 787  | 急傾斜地の崩壊 | 乙木(8023-2)   | II-1-8023-2  | 高宮町船木 | R1.12.26 | 県告第998号 | ○        | ○          |
| 788  | 急傾斜地の崩壊 | 乙木(8024)     | II-1-8024    | 高宮町船木 | R1.12.26 | 県告第998号 | ○        | ○          |
| 789  | 急傾斜地の崩壊 | 乙木(8025)     | II-1-8025    | 高宮町船木 | R1.12.26 | 県告第998号 | ○        | ○          |
| 790  | 急傾斜地の崩壊 | 乙木(8025-1)   | II-1-8025-1  | 高宮町船木 | R1.12.26 | 県告第998号 | ○        | ○          |
| 791  | 急傾斜地の崩壊 | 乙木(8025-2)   | II-1-8025-2  | 高宮町船木 | R1.12.26 | 県告第998号 | ○        | ○          |
| 792  | 急傾斜地の崩壊 | 乙木(8025-3)   | II-1-8025-3  | 高宮町船木 | R1.12.26 | 県告第998号 | ○        | ○          |
| 793  | 急傾斜地の崩壊 | 乙木(8025-4)   | II-1-8025-4  | 高宮町船木 | R1.12.26 | 県告第998号 | ○        | ○          |
| 794  | 急傾斜地の崩壊 | 乙木(8025-5)   | II-1-8025-5  | 高宮町船木 | R1.12.26 | 県告第998号 | ○        | ○          |

| 区域番号 | 自然現象の種類 | 区域名         | 区域番号        | 所在地    | 告示年月日    | 告示番号    | 土砂災害警戒区域 | 土砂災害特別警戒区域 |
|------|---------|-------------|-------------|--------|----------|---------|----------|------------|
| 795  | 急傾斜地の崩壊 | 表郷(8031)    | II-1-8031   | 高宮町房後  | R1.12.26 | 県告第998号 | ○        | ○          |
| 796  | 急傾斜地の崩壊 | 表郷(8031-1)  | II-1-8031-1 | 高宮町房後  | R1.12.26 | 県告第998号 | ○        | ○          |
| 797  | 急傾斜地の崩壊 | 表郷(8031-2)  | II-1-8031-2 | 高宮町房後  | R1.12.26 | 県告第998号 | ○        | ○          |
| 798  | 急傾斜地の崩壊 | 表郷(8031-3)  | II-1-8031-3 | 高宮町房後  | R1.12.26 | 県告第998号 | ○        | ○          |
| 799  | 急傾斜地の崩壊 | 表郷(8031-4)  | II-1-8031-4 | 高宮町房後  | R1.12.26 | 県告第998号 | ○        | ○          |
| 800  | 急傾斜地の崩壊 | 表郷(8031-5)  | II-1-8031-5 | 高宮町房後  | R1.12.26 | 県告第998号 | ○        | ○          |
| 801  | 急傾斜地の崩壊 | 松之尾(8034)   | II-1-8034   | 高宮町船木  | R1.12.26 | 県告第998号 | ○        | ○          |
| 802  | 急傾斜地の崩壊 | 松之尾(8035)   | II-1-8035   | 高宮町船木  | R1.12.26 | 県告第998号 | ○        | ○          |
| 803  | 急傾斜地の崩壊 | 松之尾(8035-1) | II-1-8035-1 | 高宮町船木  | R1.12.26 | 県告第998号 | ○        | ○          |
| 804  | 急傾斜地の崩壊 | 野部(492)     | II-2-492    | 高宮町佐々部 | R1.12.26 | 県告第998号 | ○        | ○          |
| 805  | 急傾斜地の崩壊 | 野部(492-1)   | II-2-492-1  | 高宮町佐々部 | R1.12.26 | 県告第998号 | ○        | ○          |
| 806  | 急傾斜地の崩壊 | 野部(492-2)   | II-2-492-2  | 高宮町佐々部 | R1.12.26 | 県告第998号 | ○        | ○          |
| 807  | 急傾斜地の崩壊 | 野部(492-3)   | II-2-492-3  | 高宮町佐々部 | R1.12.26 | 県告第998号 | ○        | ○          |
| 808  | 急傾斜地の崩壊 | 野部(492-4)   | II-2-492-4  | 高宮町佐々部 | R1.12.26 | 県告第998号 | ○        | ○          |
| 809  | 急傾斜地の崩壊 | 吉広(1681)    | II-2-1681   | 高宮町佐々部 | R1.12.26 | 県告第998号 | ○        | ○          |
| 810  | 急傾斜地の崩壊 | 吉広(1681-1)  | II-2-1681-1 | 高宮町佐々部 | R1.12.26 | 県告第998号 | ○        | ○          |
| 811  | 急傾斜地の崩壊 | 吉広(1681-2)  | II-2-1681-2 | 高宮町佐々部 | R1.12.26 | 県告第998号 | ○        | ○          |
| 812  | 急傾斜地の崩壊 | 吉広(1681-3)  | II-2-1681-3 | 高宮町佐々部 | R1.12.26 | 県告第998号 | ○        | ○          |
| 813  | 急傾斜地の崩壊 | 吉広(1681-4)  | II-2-1681-4 | 高宮町船木  | R1.12.26 | 県告第998号 | ○        | ○          |
| 814  | 急傾斜地の崩壊 | 吉広(1681-5)  | II-2-1681-5 | 高宮町船木  | R1.12.26 | 県告第998号 | ○        | ○          |
| 815  | 急傾斜地の崩壊 | 吉広(1681-6)  | II-2-1681-6 | 高宮町佐々部 | R1.12.26 | 県告第998号 | ○        | ○          |
| 816  | 急傾斜地の崩壊 | 吉広(1681-7)  | II-2-1681-7 | 高宮町船木  | R1.12.26 | 県告第998号 | ○        | ○          |
| 817  | 急傾斜地の崩壊 | 下房後(1684)   | II-2-1684   | 高宮町房後  | R1.12.26 | 県告第998号 | ○        | ○          |
| 818  | 急傾斜地の崩壊 | 森広(1688)    | II-2-1688   | 高宮町船木  | R1.12.26 | 県告第998号 | ○        | ○          |
| 819  | 急傾斜地の崩壊 | 森広(1688-1)  | II-2-1688-1 | 高宮町船木  | R1.12.26 | 県告第998号 | ○        | ○          |

(土石流)

| 区域番号 | 溪流番号 | 自然現象の種類 | 区域名        | 区域番号       | 所在地    | 告示年月日    | 告示番号    | 土砂災害警戒区域 | 土砂災害特別警戒区域 |
|------|------|---------|------------|------------|--------|----------|---------|----------|------------|
| 405  | 422  | 土石流     | 三田谷川(17)   | I-1-5-17   | 高宮町佐々部 | R1.12.26 | 県告第998号 | ○        |            |
| 406  | 423  | 土石流     | 三田谷川(17隣a) | I-1-5-17隣a | 高宮町佐々部 | R1.12.26 | 県告第998号 | ○        | ○          |
| 407  | 424  | 土石流     | 三田谷川(17隣b) | I-1-5-17隣b | 高宮町佐々部 | R1.12.26 | 県告第998号 | ○        | ○          |

| 区域<br>番号 | 溪流<br>番号 | 自然現象<br>の種類 | 区域名             | 区域番号             | 所在地    | 告示年月日      | 告示番号      | 土砂災害<br>警戒区域 | 土砂災害<br>特別警戒<br>区域 |
|----------|----------|-------------|-----------------|------------------|--------|------------|-----------|--------------|--------------------|
| 408      | 425      | 土石流         | 三田谷川(17<br>隣 c) | I-1-5-17 隣 c     | 高宮町佐々部 | R1. 12. 26 | 県告第 998 号 | ○            | ○                  |
| 409      | 426      | 土石流         | 三田谷川(17<br>隣 d) | I-1-5-17 隣 d     | 高宮町羽佐竹 | R1. 12. 26 | 県告第 998 号 | ○            | ○                  |
| 410      | 427      | 土石流         | 三田谷川(17<br>隣 e) | I-1-5-17 隣 e     | 高宮町羽佐竹 | R1. 12. 26 | 県告第 998 号 | ○            | ○                  |
| 411      | 428      | 土石流         | 三田谷川(17<br>隣 f) | I-1-5-17 隣 f     | 高宮町羽佐竹 | R1. 12. 26 | 県告第 998 号 | ○            | ○                  |
| 412      | 429      | 土石流         | 三田谷川(17<br>隣 g) | I-1-5-17 隣 g     | 高宮町羽佐竹 | R1. 12. 26 | 県告第 998 号 | ○            | ○                  |
| 413      | 430      | 土石流         | 三田谷川(17<br>隣 h) | I-1-5-17 隣 h     | 高宮町羽佐竹 | R1. 12. 26 | 県告第 998 号 | ○            | ○                  |
| 414      | 431      | 土石流         | 三田谷川(17<br>隣 i) | I-1-5-17 隣 i     | 高宮町羽佐竹 | R1. 12. 26 | 県告第 998 号 | ○            |                    |
| 415      | 432      | 土石流         | 三田谷川(17<br>隣 j) | I-1-5-17 隣 j     | 高宮町佐々部 | R1. 12. 26 | 県告第 998 号 | ○            | ○                  |
| 416      | 433      | 土石流         | 三田谷川(17<br>隣 k) | I-1-5-17 隣 k     | 高宮町佐々部 | R1. 12. 26 | 県告第 998 号 | ○            | ○                  |
| 417      | 434      | 土石流         | 三田谷川(17<br>隣 l) | I-1-5-17 隣 l     | 高宮町佐々部 | R1. 12. 26 | 県告第 998 号 | ○            |                    |
| 418      | 435      | 土石流         | 三田谷川(17<br>隣 m) | I-1-5-17 隣 m     | 高宮町佐々部 | R1. 12. 26 | 県告第 998 号 | ○            | ○                  |
| 419      | 436      | 土石流         | 倉崎川(18-1)       | I-1-5-18-1       | 高宮町佐々部 | R1. 12. 26 | 県告第 998 号 | ○            |                    |
|          | 437      | 土石流         | 倉崎川(18-2)       | I-1-5-18-2       | 高宮町佐々部 | R1. 12. 26 | 県告第 998 号 | ○            | ○                  |
|          | 438      | 土石流         | 倉崎川(18-3)       | I-1-5-18-3       | 高宮町佐々部 | R1. 12. 26 | 県告第 998 号 | ○            | ○                  |
|          | 439      | 土石流         | 倉崎川(18-4)       | I-1-5-18-4       | 高宮町佐々部 | R1. 12. 26 | 県告第 998 号 | ○            | ○                  |
|          | 440      | 土石流         | 倉崎川(18-5)       | I-1-5-18-5       | 高宮町佐々部 | R1. 12. 26 | 県告第 998 号 | ○            | ○                  |
| 420      | 441      | 土石流         | 倉崎川(18 隣<br>a)  | I-1-5-18 隣 a     | 高宮町佐々部 | R1. 12. 26 | 県告第 998 号 | ○            | ○                  |
| 421      | 442      | 土石流         | 倉崎川(18 隣<br>b)  | I-1-5-18 隣 b     | 高宮町佐々部 | R1. 12. 26 | 県告第 998 号 | ○            | ○                  |
| 422      | 443      | 土石流         | 野部川(83)         | I-1-5-83         | 高宮町佐々部 | R1. 12. 26 | 県告第 998 号 | ○            | ○                  |
| 423      | 444      | 土石流         | 野部川(83 隣<br>a)  | I-1-5-83 隣 a     | 高宮町佐々部 | R1. 12. 26 | 県告第 998 号 | ○            | ○                  |
| 424      | 445      | 土石流         | 野部川(83 隣<br>b)  | I-1-5-83 隣 b     | 高宮町佐々部 | R1. 12. 26 | 県告第 998 号 | ○            | ○                  |
| 425      | 446      | 土石流         | 野部川(83 隣<br>c)  | I-1-5-83 隣 c     | 高宮町佐々部 | R1. 12. 26 | 県告第 998 号 | ○            | ○                  |
| 426      | 447      | 土石流         | 野部川(84)         | I-1-5-84         | 高宮町佐々部 | R1. 12. 26 | 県告第 998 号 | ○            | ○                  |
| 427      | 448      | 土石流         | 野部川(84 隣-<br>1) | I-1-5-84 隣-<br>1 | 高宮町佐々部 | R1. 12. 26 | 県告第 998 号 | ○            | ○                  |
|          | 449      | 土石流         | 野部川(84 隣-<br>2) | I-1-5-84 隣-<br>2 | 高宮町佐々部 | R1. 12. 26 | 県告第 998 号 | ○            | ○                  |
|          | 450      | 土石流         | 野部川(84 隣-<br>3) | I-1-5-84 隣-<br>3 | 高宮町佐々部 | R1. 12. 26 | 県告第 998 号 | ○            |                    |
| 428      | 451      | 土石流         | 畑郷川(86)         | I-1-5-86         | 高宮町船木  | R1. 12. 26 | 県告第 998 号 | ○            | ○                  |
| 429      | 452      | 土石流         | 畑郷川(86 隣<br>a)  | I-1-5-86 隣 a     | 高宮町船木  | R1. 12. 26 | 県告第 998 号 | ○            |                    |

| 区域<br>番号 | 溪流<br>番号 | 自然現象<br>の種類 | 区域名              | 区域番号              | 所在地    | 告示年月日      | 告示番号      | 土砂災害<br>警戒区域 | 土砂災害<br>特別警戒<br>区域 |
|----------|----------|-------------|------------------|-------------------|--------|------------|-----------|--------------|--------------------|
| 430      | 453      | 土石流         | 畑郷川(86 隣<br>b)   | I-1-5-86 隣 b      | 高宮町船木  | R1. 12. 26 | 県告第 998 号 | ○            | ○                  |
| 431      | 454      | 土石流         | 畑郷川(86 隣<br>c)   | I-1-5-86 隣 c      | 高宮町船木  | R1. 12. 26 | 県告第 998 号 | ○            | ○                  |
| 432      | 455      | 土石流         | 畑郷川(86 隣<br>d)   | I-1-5-86 隣 d      | 高宮町船木  | R1. 12. 26 | 県告第 998 号 | ○            | ○                  |
| 433      | 456      | 土石流         | 柳川(89)           | I-1-5-89          | 高宮町船木  | R1. 12. 26 | 県告第 998 号 | ○            | ○                  |
| 434      | 457      | 土石流         | 柳川(89 隣 a)       | I-1-5-89 隣 a      | 高宮町船木  | R1. 12. 26 | 県告第 998 号 | ○            |                    |
| 435      | 458      | 土石流         | 柳川(89 隣 b)       | I-1-5-89 隣 b      | 高宮町佐々部 | R1. 12. 26 | 県告第 998 号 | ○            | ○                  |
| 436      | 459      | 土石流         | 柳川(89 隣 c)       | I-1-5-89 隣 c      | 高宮町佐々部 | R1. 12. 26 | 県告第 998 号 | ○            | ○                  |
| 437      | 460      | 土石流         | 柳川(89 隣 d)       | I-1-5-89 隣 d      | 高宮町船木  | R1. 12. 26 | 県告第 998 号 | ○            | ○                  |
| 438      | 461      | 土石流         | 柳川(89 隣 e)       | I-1-5-89 隣 e      | 高宮町佐々部 | R1. 12. 26 | 県告第 998 号 | ○            | ○                  |
| 439      | 462      | 土石流         | 柳川(89 隣 f)       | I-1-5-89 隣 f      | 高宮町船木  | R1. 12. 26 | 県告第 998 号 | ○            | ○                  |
| 440      | 463      | 土石流         | 中野郷川(514)        | I-1-5-514         | 高宮町船木  | R1. 12. 26 | 県告第 998 号 | ○            | ○                  |
| 441      | 464      | 土石流         | 中野郷川(514<br>隣 a) | I-1-5-514 隣<br>a  | 高宮町船木  | R1. 12. 26 | 県告第 998 号 | ○            | ○                  |
| 442      | 465      | 土石流         | 中野郷川(514<br>隣 b) | I-1-5-514 隣<br>b  | 高宮町船木  | R1. 12. 26 | 県告第 998 号 | ○            | ○                  |
| 443      | 466      | 土石流         | 中野郷川(514<br>隣 c) | I-1-5-514 隣<br>c  | 高宮町船木  | R1. 12. 26 | 県告第 998 号 | ○            | ○                  |
| 444      | 467      | 土石流         | 中野郷川(514<br>隣 d) | I-1-5-514 隣<br>d  | 高宮町船木  | R1. 12. 26 | 県告第 998 号 | ○            | ○                  |
| 445      | 468      | 土石流         | 中野郷川(514<br>隣 e) | I-1-5-514 隣<br>e  | 高宮町船木  | R1. 12. 26 | 県告第 998 号 | ○            | ○                  |
| 446      | 469      | 土石流         | 下福田(5634)        | I-1-5-5634        | 高宮町船木  | R1. 12. 26 | 県告第 998 号 | ○            | ○                  |
| 447      | 470      | 土石流         | 下福田(5634<br>隣)   | I-1-5-5634<br>隣   | 高宮町船木  | R1. 12. 26 | 県告第 998 号 | ○            | ○                  |
| 448      | 471      | 土石流         | 中野郷(5656)        | I-1-5-5656        | 高宮町船木  | R1. 12. 26 | 県告第 998 号 | ○            | ○                  |
| 449      | 472      | 土石流         | 中野郷(5656<br>隣 a) | I-1-5-5656<br>隣 a | 高宮町船木  | R1. 12. 26 | 県告第 998 号 | ○            | ○                  |
| 450      | 473      | 土石流         | 中野郷(5656<br>隣 b) | I-1-5-5656<br>隣 b | 高宮町船木  | R1. 12. 26 | 県告第 998 号 | ○            | ○                  |
| 451      | 474      | 土石流         | 信木(19)           | II-1-5-19         | 高宮町佐々部 | R1. 12. 26 | 県告第 998 号 | ○            | ○                  |
| 452      | 475      | 土石流         | 所木川(20)          | II-1-5-20         | 高宮町船木  | R1. 12. 26 | 県告第 998 号 | ○            | ○                  |
| 453      | 476      | 土石流         | 上式敷 (85)         | II-1-5-85         | 高宮町佐々部 | R1. 12. 26 | 県告第 998 号 | ○            | ○                  |
| 454      | 477      | 土石流         | 上式敷 (85 隣<br>a)  | II-1-5-85 隣 a     | 高宮町佐々部 | R1. 12. 26 | 県告第 998 号 | ○            | ○                  |
| 455      | 478      | 土石流         | 上式敷 (85 隣<br>b)  | II-1-5-85 隣 b     | 高宮町佐々部 | R1. 12. 26 | 県告第 998 号 | ○            | ○                  |
| 456      | 479      | 土石流         | 船木川(102)         | II-1-5-102        | 高宮町船木  | R1. 12. 26 | 県告第 998 号 | ○            | ○                  |

| 区域番号 | 溪流番号 | 自然現象の種類 | 区域名             | 区域番号             | 所在地    | 告示年月日    | 告示番号    | 土砂災害警戒区域 | 土砂災害特別警戒区域 |
|------|------|---------|-----------------|------------------|--------|----------|---------|----------|------------|
| 457  | 480  | 土石流     | 島之尾(5631)       | Ⅱ-1-5-5631       | 高宮町船木  | R1.12.26 | 県告第998号 | ○        | ○          |
| 458  | 481  | 土石流     | 島之尾(5631<br>隣a) | Ⅱ-1-5-5631<br>隣a | 高宮町船木  | R1.12.26 | 県告第998号 | ○        | ○          |
| 459  | 482  | 土石流     | 島之尾(5631<br>隣b) | Ⅱ-1-5-5631<br>隣b | 高宮町船木  | R1.12.26 | 県告第998号 | ○        | ○          |
| 460  | 483  | 土石流     | 島之尾(5632)       | Ⅱ-1-5-5632       | 高宮町船木  | R1.12.26 | 県告第998号 | ○        | ○          |
| 461  | 484  | 土石流     | 島之尾(5632<br>隣a) | Ⅱ-1-5-5632<br>隣a | 高宮町船木  | R1.12.26 | 県告第998号 | ○        | ○          |
| 462  | 485  | 土石流     | 島之尾(5632<br>隣b) | Ⅱ-1-5-5632<br>隣b | 高宮町船木  | R1.12.26 | 県告第998号 | ○        | ○          |
| 463  | 486  | 土石流     | 島之尾(5632<br>隣c) | Ⅱ-1-5-5632<br>隣c | 高宮町船木  | R1.12.26 | 県告第998号 | ○        | ○          |
| 464  | 487  | 土石流     | 島之尾(5632<br>隣d) | Ⅱ-1-5-5632<br>隣d | 高宮町船木  | R1.12.26 | 県告第998号 | ○        | ○          |
| 465  | 488  | 土石流     | 日原(5633)        | Ⅱ-1-5-5633       | 高宮町船木  | R1.12.26 | 県告第998号 | ○        | ○          |
| 466  | 489  | 土石流     | 下福田(5635)       | Ⅱ-1-5-5635       | 高宮町船木  | R1.12.26 | 県告第998号 | ○        | ○          |
| 467  | 490  | 土石流     | 下福田(5635<br>隣a) | Ⅱ-1-5-5635<br>隣a | 高宮町船木  | R1.12.26 | 県告第998号 | ○        | ○          |
| 468  | 491  | 土石流     | 下福田(5635<br>隣b) | Ⅱ-1-5-5635<br>隣b | 高宮町船木  | R1.12.26 | 県告第998号 | ○        | ○          |
| 469  | 492  | 土石流     | 下福田(5635<br>隣c) | Ⅱ-1-5-5635<br>隣c | 高宮町船木  | R1.12.26 | 県告第998号 | ○        | ○          |
| 470  | 493  | 土石流     | 下福田(5635<br>隣d) | Ⅱ-1-5-5635<br>隣d | 高宮町船木  | R1.12.26 | 県告第998号 | ○        | ○          |
| 471  | 494  | 土石流     | 下福田(5635<br>隣e) | Ⅱ-1-5-5635<br>隣e | 高宮町船木  | R1.12.26 | 県告第998号 | ○        | ○          |
| 472  | 495  | 土石流     | 下福田(5635<br>隣f) | Ⅱ-1-5-5635<br>隣f | 高宮町船木  | R1.12.26 | 県告第998号 | ○        | ○          |
| 473  | 496  | 土石流     | 下福田(5635<br>隣g) | Ⅱ-1-5-5635<br>隣g | 高宮町船木  | R1.12.26 | 県告第998号 | ○        | ○          |
| 474  | 497  | 土石流     | 下福田(5635<br>隣h) | Ⅱ-1-5-5635<br>隣h | 高宮町船木  | R1.12.26 | 県告第998号 | ○        | ○          |
| 475  | 498  | 土石流     | 下福田(5635<br>隣i) | Ⅱ-1-5-5635<br>隣i | 高宮町船木  | R1.12.26 | 県告第998号 | ○        | ○          |
| 476  | 499  | 土石流     | 下房後(5636)       | Ⅱ-1-5-5636       | 高宮町房後  | R1.12.26 | 県告第998号 | ○        | ○          |
| 477  | 500  | 土石流     | 下房後(5636<br>隣a) | Ⅱ-1-5-5636<br>隣a | 高宮町房後  | R1.12.26 | 県告第998号 | ○        | ○          |
| 478  | 501  | 土石流     | 下房後(5636<br>隣b) | Ⅱ-1-5-5636<br>隣b | 高宮町佐々部 | R1.12.26 | 県告第998号 | ○        | ○          |
| 479  | 502  | 土石流     | 下房後(5636<br>隣c) | Ⅱ-1-5-5636<br>隣c | 高宮町房後  | R1.12.26 | 県告第998号 | ○        | ○          |
| 480  | 503  | 土石流     | 下房後(5636<br>隣d) | Ⅱ-1-5-5636<br>隣d | 高宮町房後  | R1.12.26 | 県告第998号 | ○        | ○          |
| 481  | 504  | 土石流     | 下房後(5636<br>隣e) | Ⅱ-1-5-5636<br>隣e | 高宮町佐々部 | R1.12.26 | 県告第998号 | ○        | ○          |
| 482  | 505  | 土石流     | 下房後(5636<br>隣f) | Ⅱ-1-5-5636<br>隣f | 高宮町房後  | R1.12.26 | 県告第998号 | ○        | ○          |
| 483  | 506  | 土石流     | 下房後(5636<br>隣g) | Ⅱ-1-5-5636<br>隣g | 高宮町房後  | R1.12.26 | 県告第998号 | ○        | ○          |
| 484  | 507  | 土石流     | 下房後(5636<br>隣h) | Ⅱ-1-5-5636<br>隣h | 高宮町佐々部 | R1.12.26 | 県告第998号 | ○        | ○          |



| 区域番号 | 溪流番号 | 自然現象の種類 | 区域名           | 区域番号           | 所在地    | 告示年月日      | 告示番号      | 土砂災害警戒区域 | 土砂災害特別警戒区域 |
|------|------|---------|---------------|----------------|--------|------------|-----------|----------|------------|
| 485  | 508  | 土石流     | 下房後(5636 隣 i) | Ⅱ-1-5-5636 隣 i | 高宮町房後  | R1. 12. 26 | 県告第 998 号 | ○        | ○          |
| 486  | 509  | 土石流     | 下房後(5636 隣 j) | Ⅱ-1-5-5636 隣 j | 高宮町房後  | R1. 12. 26 | 県告第 998 号 | ○        | ○          |
| 487  | 510  | 土石流     | 下房後(5636 隣 k) | Ⅱ-1-5-5636 隣 k | 高宮町房後  | R1. 12. 26 | 県告第 998 号 | ○        | ○          |
| 488  | 511  | 土石流     | 下房後(5636 隣 l) | Ⅱ-1-5-5636 隣 l | 高宮町房後  | R1. 12. 26 | 県告第 998 号 | ○        | ○          |
| 489  | 512  | 土石流     | 下房後(5636 隣 m) | Ⅱ-1-5-5636 隣 m | 高宮町房後  | R1. 12. 26 | 県告第 998 号 | ○        | ○          |
| 490  | 513  | 土石流     | 下房後(5636 隣 n) | Ⅱ-1-5-5636 隣 n | 高宮町房後  | R1. 12. 26 | 県告第 998 号 | ○        | ○          |
| 491  | 514  | 土石流     | 下房後(5636 隣 o) | Ⅱ-1-5-5636 隣 o | 高宮町佐々部 | R1. 12. 26 | 県告第 998 号 | ○        | ○          |
| 492  | 515  | 土石流     | 下房後(5636 隣 p) | Ⅱ-1-5-5636 隣 p | 高宮町佐々部 | R1. 12. 26 | 県告第 998 号 | ○        | ○          |
| 493  | 516  | 土石流     | 下房後(5636 隣 q) | Ⅱ-1-5-5636 隣 q | 高宮町佐々部 | R1. 12. 26 | 県告第 998 号 | ○        | ○          |
| 494  | 517  | 土石流     | 下房後(5636 隣 r) | Ⅱ-1-5-5636 隣 r | 高宮町佐々部 | R1. 12. 26 | 県告第 998 号 | ○        | ○          |
| 495  | 518  | 土石流     | 森広(5657)      | Ⅱ-1-5-5657     | 高宮町船木  | R1. 12. 26 | 県告第 998 号 | ○        | ○          |
| 496  | 519  | 土石流     | 森広(5657 隣 a)  | Ⅱ-1-5-5657 隣 a | 高宮町船木  | R1. 12. 26 | 県告第 998 号 | ○        | ○          |
| 497  | 520  | 土石流     | 森広(5657 隣 b)  | Ⅱ-1-5-5657 隣 b | 高宮町船木  | R1. 12. 26 | 県告第 998 号 | ○        | ○          |
| 498  | 521  | 土石流     | 下場(5658)      | Ⅱ-1-5-5658     | 高宮町船木  | R1. 12. 26 | 県告第 998 号 | ○        | ○          |
| 499  | 522  | 土石流     | 上所木(5659)     | Ⅱ-1-5-5659     | 高宮町船木  | R1. 12. 26 | 県告第 998 号 | ○        | ○          |
| 500  | 523  | 土石流     | 上所木(5661)     | Ⅱ-1-5-5661     | 高宮町船木  | R1. 12. 26 | 県告第 998 号 | ○        | ○          |
| 501  | 524  | 土石流     | 上所木(5661 隣)   | Ⅱ-1-5-5661 隣   | 高宮町佐々部 | R1. 12. 26 | 県告第 998 号 | ○        | ○          |
| 502  | 525  | 土石流     | 信木(5662)      | Ⅱ-1-5-5662     | 高宮町佐々部 | R1. 12. 26 | 県告第 998 号 | ○        | ○          |
| 503  | 526  | 土石流     | 信木(5663)      | Ⅱ-1-5-5663     | 高宮町佐々部 | R1. 12. 26 | 県告第 998 号 | ○        | ○          |
| 504  | 527  | 土石流     | 下式敷(5664)     | Ⅱ-1-5-5664     | 高宮町佐々部 | R1. 12. 26 | 県告第 998 号 | ○        | ○          |
| 505  | 528  | 土石流     | 下式敷(5665)     | Ⅱ-1-5-5665     | 高宮町佐々部 | R1. 12. 26 | 県告第 998 号 | ○        | ○          |
| 506  | 529  | 土石流     | 上式敷(5666)     | Ⅱ-1-5-5666     | 高宮町佐々部 | R1. 12. 26 | 県告第 998 号 | ○        | ○          |
| 507  | 530  | 土石流     | 上式敷(5666 隣 a) | Ⅱ-1-5-5666 隣 a | 高宮町佐々部 | R1. 12. 26 | 県告第 998 号 | ○        | ○          |
| 508  | 531  | 土石流     | 上式敷(5666 隣 b) | Ⅱ-1-5-5666 隣 b | 高宮町佐々部 | R1. 12. 26 | 県告第 998 号 | ○        | ○          |
| 509  | 532  | 土石流     | 上式敷(5666 隣 c) | Ⅱ-1-5-5666 隣 c | 高宮町佐々部 | R1. 12. 26 | 県告第 998 号 | ○        | ○          |
| 510  | 533  | 土石流     | 上式敷(5666 隣 d) | Ⅱ-1-5-5666 隣 d | 高宮町佐々部 | R1. 12. 26 | 県告第 998 号 | ○        | ○          |
| 511  | 534  | 土石流     | 上式敷(5666 隣 e) | Ⅱ-1-5-5666 隣 e | 高宮町佐々部 | R1. 12. 26 | 県告第 998 号 | ○        | ○          |
| 512  | 535  | 土石流     | 上式敷(5667)     | Ⅱ-1-5-5667     | 高宮町佐々部 | R1. 12. 26 | 県告第 998 号 | ○        | ○          |

| 区域番号 | 溪流番号 | 自然現象の種類 | 区域名         | 区域番号         | 所在地    | 告示年月日    | 告示番号    | 土砂災害警戒区域 | 土砂災害特別警戒区域 |
|------|------|---------|-------------|--------------|--------|----------|---------|----------|------------|
| 513  | 536  | 土石流     | 上式敷(5668)   | Ⅱ-1-5-5668   | 高宮町佐々部 | R1.12.26 | 県告第998号 | ○        | ○          |
| 514  | 537  | 土石流     | 上式敷(5668隣a) | Ⅱ-1-5-5668隣a | 高宮町佐々部 | R1.12.26 | 県告第998号 | ○        | ○          |
| 515  | 538  | 土石流     | 上式敷(5668隣b) | Ⅱ-1-5-5668隣b | 高宮町佐々部 | R1.12.26 | 県告第998号 | ○        | ○          |
| 516  | 539  | 土石流     | 上式敷(5669)   | Ⅱ-1-5-5669   | 高宮町佐々部 | R1.12.26 | 県告第998号 | ○        | ○          |
| 517  | 540  | 土石流     | 上式敷(5669隣)  | Ⅱ-1-5-5669隣  | 高宮町佐々部 | R1.12.26 | 県告第998号 | ○        | ○          |

(地すべり)

| 区域番号 | 溪流番号 | 自然現象の種類 | 区域名    | 区域番号 | 所在地             | 告示年月日    | 告示番号    | 土砂災害警戒区域 | 土砂災害特別警戒区域 |
|------|------|---------|--------|------|-----------------|----------|---------|----------|------------|
| 3    | 3    | 地すべり    | 船木(23) | 23   | 高宮町船木<br>高宮町佐々部 | R1.12.26 | 県告第998号 | ○        |            |

(旧 小田小学校区)  
平成31年3月7日告示分

(急傾斜地の崩壊)

| 区域番号 | 自然現象の種類 | 区域名         | 区域番号       | 所在地    | 告示年月日   | 告示番号    | 土砂災害警戒区域 | 土砂災害特別警戒区域 |
|------|---------|-------------|------------|--------|---------|---------|----------|------------|
| 820  | 急傾斜地の崩壊 | 池ノ内(8062)   | Ⅱ-1-8062   | 甲田町上小原 | H31.3.7 | 県告第159号 | ○        | ○          |
| 821  | 急傾斜地の崩壊 | 池ノ内(8062-1) | Ⅱ-1-8062-1 | 甲田町上小原 | R4.8.26 | 県告第832号 | ○        | ○          |
| 822  | 急傾斜地の崩壊 | 山田(8060-1)  | Ⅱ-1-8060-1 | 甲田町上小原 | H31.3.7 | 県告第159号 | ○        | ○          |
| 823  | 急傾斜地の崩壊 | 山田(8060-2)  | Ⅱ-1-8060-2 | 甲田町上小原 | H31.3.7 | 県告第159号 | ○        | ○          |
| 824  | 急傾斜地の崩壊 | 山田(8060)    | Ⅱ-1-8060   | 甲田町上小原 | H31.3.7 | 県告第159号 | ○        | ○          |
| 825  | 急傾斜地の崩壊 | 中山田(8061)   | Ⅱ-1-8061   | 甲田町上小原 | H31.3.7 | 県告第159号 | ○        | ○          |
| 826  | 急傾斜地の崩壊 | 中山田(8061-1) | Ⅱ-1-8061-1 | 甲田町上小原 | H31.3.7 | 県告第159号 | ○        | ○          |
| 827  | 急傾斜地の崩壊 | 飛貞(7881)    | Ⅱ-1-7881   | 甲田町上小原 | H31.3.7 | 県告第159号 | ○        | ○          |
| 828  | 急傾斜地の崩壊 | 飛貞(7881-1)  | Ⅱ-1-7881-1 | 甲田町下小原 | H31.3.7 | 県告第159号 | ○        | ○          |
| 829  | 急傾斜地の崩壊 | 古井手(2215)   | I-1-2215   | 甲田町上小原 | H31.3.7 | 県告第159号 | ○        | ○          |
| 830  | 急傾斜地の崩壊 | 古井手(2215-1) | I-1-2215-1 | 甲田町上小原 | H31.3.7 | 県告第159号 | ○        | ○          |
| 831  | 急傾斜地の崩壊 | 上小原(2207)   | I-1-2207   | 甲田町上小原 | H31.3.7 | 県告第159号 | ○        | ○          |
| 832  | 急傾斜地の崩壊 | 長見山(1357)   | Ⅱ-1-1357   | 甲田町上小原 | H31.3.7 | 県告第159号 | ○        | ○          |
| 833  | 急傾斜地の崩壊 | 谷上(8064-1)  | Ⅱ-1-8064-1 | 甲田町下小原 | H31.3.7 | 県告第159号 | ○        | ○          |
| 834  | 急傾斜地の崩壊 | 谷上(8064)    | Ⅱ-1-8064   | 甲田町下小原 | H31.3.7 | 県告第159号 | ○        | ○          |
| 835  | 急傾斜地の崩壊 | 青迫(8041)    | Ⅱ-1-8041   | 甲田町下小原 | H31.3.7 | 県告第159号 | ○        | ○          |

| 区域番号 | 自然現象の種類 | 区域名           | 区域番号       | 所在地    | 告示年月日   | 告示番号    | 土砂災害警戒区域 | 土砂災害特別警戒区域 |
|------|---------|---------------|------------|--------|---------|---------|----------|------------|
| 836  | 急傾斜地の崩壊 | 下小原(7879)     | Ⅱ-1-7879   | 甲田町下小原 | H31.3.7 | 県告第159号 | ○        | ○          |
| 837  | 急傾斜地の崩壊 | 下小原(8036-1)   | Ⅱ-1-8036-1 | 甲田町下小原 | H31.3.7 | 県告第159号 | ○        | ○          |
| 838  | 急傾斜地の崩壊 | 勇山(6244-2)    | I-1-6244-2 | 甲田町下小原 | H31.3.7 | 県告第159号 | ○        | ○          |
| 839  | 急傾斜地の崩壊 | 勇山(6244-3)    | I-1-6244-3 | 甲田町下小原 | H31.3.7 | 県告第159号 | ○        | ○          |
| 840  | 急傾斜地の崩壊 | 勇山(6244)      | I-1-6244   | 甲田町下小原 | H31.3.7 | 県告第159号 | ○        | ○          |
| 841  | 急傾斜地の崩壊 | 勇山(6244-1)    | I-1-6244-1 | 甲田町下小原 | H31.3.7 | 県告第159号 | ○        | ○          |
| 842  | 急傾斜地の崩壊 | 法恩地後組(8068)   | Ⅱ-1-8068   | 甲田町下小原 | H31.3.7 | 県告第159号 | ○        | ○          |
| 843  | 急傾斜地の崩壊 | 法恩地後組(8068-1) | Ⅱ-1-8068-1 | 甲田町下小原 | H31.3.7 | 県告第159号 | ○        | ○          |
| 844  | 急傾斜地の崩壊 | 青迫(8041-1)    | Ⅱ-1-8041-1 | 甲田町下小原 | H31.3.7 | 県告第159号 | ○        | ○          |
| 845  | 急傾斜地の崩壊 | 池ノ内(8062-2)   | Ⅱ-1-8062-2 | 甲田町下小原 | H31.3.7 | 県告第159号 | ○        | ○          |

(土石流)

| 区域番号 | 渓流番号 | 自然現象の種類 | 区域名          | 区域番号          | 所在地    | 告示年月日   | 告示番号    | 土砂災害警戒区域 | 土砂災害特別警戒区域 |
|------|------|---------|--------------|---------------|--------|---------|---------|----------|------------|
| 518  | 541  | 土石流     | 高屋川(509)     | I-1-5-509     | 甲田町下小原 | H31.3.7 | 県告第159号 | ○        | ○          |
| 519  | 542  | 土石流     | 篠原(5597 隣b)  | I-1-5-5597 隣b | 甲田町下小原 | H31.3.7 | 県告第159号 | ○        | ○          |
| 520  | 543  | 土石流     | 篠原(5597 隣c)  | I-1-5-5597 隣c | 甲田町下小原 | H31.3.7 | 県告第159号 | ○        | ○          |
| 521  | 544  | 土石流     | 篠原(5597)     | I-1-5-5597    | 甲田町下小原 | H31.3.7 | 県告第159号 | ○        | ○          |
| 522  | 545  | 土石流     | 篠原(5598)     | I-1-5-5598    | 甲田町下小原 | H31.3.7 | 県告第159号 | ○        | ○          |
| 523  | 546  | 土石流     | 下小原(5563-1)  | Ⅱ-1-5-5563-1  | 甲田町下小原 | H31.3.7 | 県告第159号 | ○        | ○          |
|      | 547  | 土石流     | 下小原(5563-2)  | Ⅱ-1-5-5563-2  | 甲田町下小原 | H31.3.7 | 県告第159号 | ○        | ○          |
| 524  | 548  | 土石流     | 下小原(5563 隣a) | Ⅱ-1-5-5563 隣a | 甲田町下小原 | H31.3.7 | 県告第159号 | ○        | ○          |
| 525  | 549  | 土石流     | 下小原(5563 隣b) | Ⅱ-1-5-5563 隣b | 甲田町下小原 | H31.3.7 | 県告第159号 | ○        | ○          |
| 526  | 550  | 土石流     | 下小原(5563 隣c) | Ⅱ-1-5-5563 隣c | 甲田町下小原 | H31.3.7 | 県告第159号 | ○        | ○          |
| 527  | 551  | 土石流     | 世木田川(361)    | I-1-5-361     | 甲田町下小原 | H31.3.7 | 県告第159号 | ○        | ○          |
| 528  | 552  | 土石流     | 世木田川(361 隣)  | I-1-5-361 隣   | 甲田町下小原 | H31.3.7 | 県告第159号 | ○        | ○          |
| 529  | 553  | 土石流     | 青迫川(360 隣a)  | I-1-5-360 隣a  | 甲田町下小原 | H31.3.7 | 県告第159号 | ○        | ○          |
| 530  | 554  | 土石流     | 青迫川(360)     | I-1-5-360     | 甲田町下小原 | H31.3.7 | 県告第159号 | ○        | ○          |
| 531  | 555  | 土石流     | 青迫川(360 隣b)  | I-1-5-360 隣b  | 甲田町下小原 | H31.3.7 | 県告第159号 | ○        | ○          |
| 532  | 556  | 土石流     | 内長見川(374 隣a) | I-1-5-374 隣a  | 甲田町下小原 | H31.3.7 | 県告第159号 | ○        | ○          |

| 区域<br>番号 | 溪流<br>番号 | 自然現象<br>の種類 | 区域名         | 区域番号        | 所在地    | 告示年月日   | 告示番号    | 土砂災害<br>警戒区域 | 土砂災害<br>特別警戒<br>区域 |
|----------|----------|-------------|-------------|-------------|--------|---------|---------|--------------|--------------------|
| 533      | 557      | 土石流         | 内長見川(374-1) | I-1-5-374-1 | 甲田町下小原 | H31.3.7 | 県告第159号 | ○            | ○                  |
|          | 558      | 土石流         | 内長見川(374-2) | I-1-5-374-2 | 甲田町下小原 | H31.3.7 | 県告第159号 | ○            | ○                  |
| 534      | 559      | 土石流         | 内長見川(374隣b) | I-1-5-374隣b | 甲田町下小原 | H31.3.7 | 県告第159号 | ○            | ○                  |
| 535      | 560      | 土石流         | 内長見川(374隣c) | I-1-5-374隣c | 甲田町上小原 | H31.3.7 | 県告第159号 | ○            | ○                  |
| 536      | 561      | 土石流         | 内長見川(374隣d) | I-1-5-374隣d | 甲田町上小原 | H31.3.7 | 県告第159号 | ○            | ○                  |
| 537      | 562      | 土石流         | 内長見川(374隣e) | I-1-5-374隣e | 甲田町上小原 | H31.3.7 | 県告第159号 | ○            | ○                  |
| 538      | 563      | 土石流         | 内長見川(374隣g) | I-1-5-374隣g | 甲田町上小原 | H31.3.7 | 県告第159号 | ○            | ○                  |
| 539      | 564      | 土石流         | 内長見川(374隣h) | I-1-5-374隣h | 甲田町上小原 | H31.3.7 | 県告第159号 | ○            | ○                  |
| 540      | 565      | 土石流         | 内長見川(374隣i) | I-1-5-374隣i | 甲田町上小原 | H31.3.7 | 県告第159号 | ○            | ○                  |
| 541      | 566      | 土石流         | 内長見川(374隣j) | I-1-5-374隣j | 甲田町上小原 | H31.3.7 | 県告第159号 | ○            | ○                  |
| 542      | 567      | 土石流         | 内長見川(374隣k) | I-1-5-374隣k | 甲田町上小原 | H31.3.7 | 県告第159号 | ○            | ○                  |
| 543      | 568      | 土石流         | 内長見川(374隣l) | I-1-5-374隣l | 甲田町上小原 | H31.3.7 | 県告第159号 | ○            | ○                  |
| 544      | 569      | 土石流         | 内長見川(374隣m) | I-1-5-374隣m | 甲田町上小原 | H31.3.7 | 県告第159号 | ○            | ○                  |
| 545      | 570      | 土石流         | 内長見川(374隣n) | I-1-5-374隣n | 甲田町上小原 | H31.3.7 | 県告第159号 | ○            | ○                  |
| 546      | 571      | 土石流         | 内長見川(374隣q) | I-1-5-374隣q | 甲田町上小原 | H31.3.7 | 県告第159号 | ○            | ○                  |
| 547      | 572      | 土石流         | 内長見川(374隣r) | I-1-5-374隣r | 甲田町上小原 | H31.3.7 | 県告第159号 | ○            | ○                  |
| 548      | 573      | 土石流         | 内長見川(374隣s) | I-1-5-374隣s | 甲田町上小原 | H31.3.7 | 県告第159号 | ○            | ○                  |
| 549      | 574      | 土石流         | 内長見川(374隣t) | I-1-5-374隣t | 甲田町上小原 | H31.3.7 | 県告第159号 | ○            | ○                  |
| 550      | 575      | 土石流         | 内長見川(374隣u) | I-1-5-374隣u | 甲田町上小原 | H31.3.7 | 県告第159号 | ○            | ○                  |
| 551      | 576      | 土石流         | 上迫川(359隣b)  | I-1-5-359隣b | 甲田町上小原 | H31.3.7 | 県告第159号 | ○            | ○                  |
| 552      | 577      | 土石流         | 上迫川(359隣a)  | I-1-5-359隣a | 甲田町上小原 | H31.3.7 | 県告第159号 | ○            | ○                  |
| 553      | 578      | 土石流         | 上迫川(359)    | I-1-5-359   | 甲田町上小原 | H31.3.7 | 県告第159号 | ○            | ○                  |
| 554      | 579      | 土石流         | 下迫2号川(358隣) | I-1-5-358隣  | 甲田町上小原 | H31.3.7 | 県告第159号 | ○            | ○                  |
| 555      | 580      | 土石流         | 下迫2号川(358)  | I-1-5-358   | 甲田町上小原 | H31.3.7 | 県告第159号 | ○            | ○                  |
| 556      | 581      | 土石流         | 下迫1号川(357)  | I-1-5-357   | 甲田町上小原 | H31.3.7 | 県告第159号 | ○            | ○                  |
| 557      | 582      | 土石流         | 正学川(356)    | I-1-5-356   | 甲田町上小原 | H31.3.7 | 県告第159号 | ○            | ○                  |
| 558      | 583      | 土石流         | 尾津谷川(355)   | I-1-5-355   | 甲田町上小原 | H31.3.7 | 県告第159号 | ○            | ○                  |
| 559      | 584      | 土石流         | 尾津谷川(354)   | I-1-5-354   | 甲田町下小原 | H31.3.7 | 県告第159号 | ○            | ○                  |
| 560      | 585      | 土石流         | 恩地川(353)    | I-1-5-353   | 甲田町下小原 | H31.3.7 | 県告第159号 | ○            | ○                  |

| 区域番号 | 溪流番号 | 自然現象の種類 | 区域名         | 区域番号         | 所在地    | 告示年月日   | 告示番号    | 土砂災害警戒区域 | 土砂災害特別警戒区域 |
|------|------|---------|-------------|--------------|--------|---------|---------|----------|------------|
| 561  | 586  | 土石流     | 常友2号川(352)  | I-1-5-352    | 甲田町下小原 | H31.3.7 | 県告第159号 | ○        | ○          |
| 562  | 587  | 土石流     | 法恩地川(39)    | I-1-5-39     | 甲田町下小原 | H31.3.7 | 県告第159号 | ○        | ○          |
| 563  | 588  | 土石流     | 法恩地川(38)    | I-1-5-38     | 甲田町下小原 | H31.3.7 | 県告第159号 | ○        |            |
| 564  | 589  | 土石流     | 高屋川(509隣)   | I-1-5-509隣   | 甲田町下小原 | H31.3.7 | 県告第159号 | ○        | ○          |
| 565  | 590  | 土石流     | 篠原(5597隣a)  | I-1-5-5597隣a | 甲田町下小原 | H31.3.7 | 県告第159号 | ○        | ○          |
| 566  | 591  | 土石流     | 内長見川(374隣f) | I-1-5-374隣f  | 甲田町上小原 | H31.3.7 | 県告第159号 | ○        | ○          |
| 567  | 592  | 土石流     | 内長見川(374隣o) | I-1-5-374隣o  | 甲田町上小原 | H31.3.7 | 県告第159号 | ○        | ○          |
| 568  | 593  | 土石流     | 内長見川(374隣p) | I-1-5-374隣p  | 甲田町上小原 | H31.3.7 | 県告第159号 | ○        | ○          |
| 569  | 594  | 土石流     | 正学川(356隣)   | I-1-5-356隣   | 甲田町上小原 | H31.3.7 | 県告第159号 | ○        | ○          |
| 570  | 595  | 土石流     | 法恩地川(38隣)   | I-1-5-38隣    | 甲田町上小原 | H31.3.7 | 県告第159号 | ○        | ○          |

(旧 小田東小学校区)  
平成31年3月25日告示分

(急傾斜地の崩壊)

| 区域番号 | 自然現象の種類 | 区域名         | 区域番号        | 所在地               | 告示年月日    | 告示番号    | 土砂災害警戒区域 | 土砂災害特別警戒区域 |
|------|---------|-------------|-------------|-------------------|----------|---------|----------|------------|
| 846  | 急傾斜地の崩壊 | 上高地(1360)   | II-1-1360   | 甲田町上小原            | H31.3.25 | 県告第253号 | ○        | ○          |
| 847  | 急傾斜地の崩壊 | 上高地(8056-1) | II-1-8056-1 | 甲田町上小原            | H31.3.25 | 県告第253号 | ○        | ○          |
| 848  | 急傾斜地の崩壊 | 上高地(8056)   | II-1-8056   | 甲田町上小原            | H31.3.25 | 県告第253号 | ○        | ○          |
| 849  | 急傾斜地の崩壊 | 下高地(8054-1) | II-1-8054-1 | 甲田町上小原            | H31.3.25 | 県告第253号 | ○        | ○          |
| 850  | 急傾斜地の崩壊 | 下高地(8054)   | II-1-8054   | 甲田町上小原            | H31.3.25 | 県告第253号 | ○        | ○          |
| 851  | 急傾斜地の崩壊 | 下高地(8066)   | II-1-8066   | 甲田町上小原            | H31.3.25 | 県告第253号 | ○        | ○          |
| 852  | 急傾斜地の崩壊 | 下高地(8052)   | II-1-8052   | 甲田町上小原            | H31.3.25 | 県告第253号 | ○        | ○          |
| 853  | 急傾斜地の崩壊 | 上長屋(1361)   | II-1-1361   | 甲田町上小原            | H31.3.25 | 県告第253号 | ○        | ○          |
| 854  | 急傾斜地の崩壊 | 上長屋(1361-1) | II-1-1361-1 | 甲田町上小原            | H31.3.25 | 県告第253号 | ○        | ○          |
| 855  | 急傾斜地の崩壊 | 上長屋(1361-2) | II-1-1361-2 | 甲田町高高原            | H31.3.25 | 県告第253号 | ○        | ○          |
| 856  | 急傾斜地の崩壊 | 下長屋(8051-4) | II-1-8051-4 | 甲田町高高原            | H31.3.25 | 県告第253号 | ○        | ○          |
| 857  | 急傾斜地の崩壊 | 下長屋(8051-1) | II-1-8051-1 | 甲田町高高原            | H31.3.25 | 県告第253号 | ○        | ○          |
| 858  | 急傾斜地の崩壊 | 春日(7884)    | II-1-7884   | 甲田町高高原            | H31.3.25 | 県告第253号 | ○        | ○          |
| 859  | 急傾斜地の崩壊 | 紺屋原(7885-3) | II-1-7885-3 | 甲田町高高原<br>三次市上川立町 | H31.3.25 | 県告第253号 | ○        | ○          |

| 区域番号 | 自然現象の種類 | 区域名          | 区域番号        | 所在地    | 告示年月日    | 告示番号      | 土砂災害警戒区域 | 土砂災害特別警戒区域 |
|------|---------|--------------|-------------|--------|----------|-----------|----------|------------|
| 860  | 急傾斜地の崩壊 | 紺屋原 (7885-2) | II-1-7885-2 | 甲田町高田原 | H31.3.25 | 県告第 253 号 | ○        | ○          |
| 861  | 急傾斜地の崩壊 | 紺屋原 (7885-1) | II-1-7885-1 | 甲田町高田原 | H31.3.25 | 県告第 253 号 | ○        | ○          |
| 862  | 急傾斜地の崩壊 | 紺屋原 (7885)   | II-1-7885   | 甲田町高田原 | H31.3.25 | 県告第 253 号 | ○        | ○          |
| 863  | 急傾斜地の崩壊 | 上寺 (1362)    | II-1-1362   | 甲田町高田原 | H31.3.25 | 県告第 253 号 | ○        | ○          |
| 864  | 急傾斜地の崩壊 | 下長屋 (8051)   | II-1-8051   | 甲田町高田原 | H31.3.25 | 県告第 253 号 | ○        | ○          |
| 865  | 急傾斜地の崩壊 | 下長屋 (8051-2) | II-1-8051-2 | 甲田町高田原 | H31.3.25 | 県告第 253 号 | ○        | ○          |
| 866  | 急傾斜地の崩壊 | 下長屋 (8051-3) | II-1-8051-3 | 甲田町高田原 | H31.3.25 | 県告第 253 号 | ○        | ○          |
| 867  | 急傾斜地の崩壊 | 下長屋 (8051-5) | II-1-8051-5 | 甲田町高田原 | H31.3.25 | 県告第 253 号 | ○        | ○          |
| 868  | 急傾斜地の崩壊 | 上長屋 (1361-3) | II-1-1361-3 | 甲田町高田原 | H31.3.25 | 県告第 253 号 | ○        | ○          |
| 869  | 急傾斜地の崩壊 | 上長屋 (1361-4) | II-1-1361-4 | 甲田町高田原 | H31.3.25 | 県告第 253 号 | ○        | ○          |
| 870  | 急傾斜地の崩壊 | 上長屋 (8055-2) | II-1-8055-2 | 甲田町高田原 | H31.3.25 | 県告第 253 号 | ○        | ○          |
| 871  | 急傾斜地の崩壊 | 上長屋 (8055-1) | II-1-8055-1 | 甲田町上小原 | H31.3.25 | 県告第 253 号 | ○        | ○          |
| 872  | 急傾斜地の崩壊 | 上長屋 (8055)   | II-1-8055   | 甲田町上小原 | H31.3.25 | 県告第 253 号 | ○        | ○          |
| 873  | 急傾斜地の崩壊 | 上寺 (1362-1)  | II-1-1362-1 | 甲田町高田原 | H31.3.25 | 県告第 253 号 | ○        | ○          |
| 874  | 急傾斜地の崩壊 | 上長屋 (1361-5) | II-1-1361-5 | 甲田町高田原 | H31.3.25 | 県告第 253 号 | ○        | ○          |
| 875  | 急傾斜地の崩壊 | 上高地 (1360-1) | II-1-1360-1 | 甲田町上小原 | H31.3.25 | 県告第 254 号 | ○        | ○          |

(土石流)

| 区域番号 | 溪流番号 | 自然現象の種類 | 区域名            | 区域番号          | 所在地               | 告示年月日    | 告示番号      | 土砂災害警戒区域 | 土砂災害特別警戒区域 |
|------|------|---------|----------------|---------------|-------------------|----------|-----------|----------|------------|
| 571  | 596  | 土石流     | 福川 (35-2)      | I-1-5-35-2    | 甲田町高田原            | H31.3.25 | 県告第 253 号 | ○        | ○          |
|      | 597  | 土石流     | 福川 (35-1)      | I-1-5-35-1    | 甲田町高田原            | H31.3.25 | 県告第 253 号 | ○        | ○          |
| 572  | 598  | 土石流     | 福川 (35 隣 b)    | I-1-5-35 隣 b  | 甲田町高田原<br>三次市上川立町 | H31.3.25 | 県告第 253 号 | ○        | ○          |
| 573  | 599  | 土石流     | 井戈田川 (37 隣)    | I-1-5-37 隣    | 甲田町上小原            | H31.3.25 | 県告第 253 号 | ○        | ○          |
| 574  | 600  | 土石流     | 井戈田川 (37-1)    | I-1-5-37-1    | 甲田町高田原            | H31.3.25 | 県告第 253 号 | ○        | ○          |
|      | 601  | 土石流     | 井戈田川 (37-2)    | I-1-5-37-2    | 甲田町下小原            | H31.3.25 | 県告第 253 号 | ○        | ○          |
| 575  | 602  | 土石流     | 石井川 (36 隣 b)   | I-1-5-36 隣 b  | 甲田町上小原            | H31.3.25 | 県告第 253 号 | ○        | ○          |
| 576  | 603  | 土石流     | 石井川 (36 隣 a)   | I-1-5-36 隣 a  | 甲田町上小原            | H31.3.25 | 県告第 253 号 | ○        | ○          |
| 577  | 604  | 土石流     | 石井川 (36)       | I-1-5-36      | 甲田町上小原            | H31.3.25 | 県告第 253 号 | ○        | ○          |
| 578  | 605  | 土石流     | 高林坊川 (495 隣 b) | I-1-5-495 隣 b | 甲田町高田原            | H31.3.25 | 県告第 253 号 | ○        | ○          |
| 579  | 606  | 土石流     | 高林坊川 (495 隣 a) | I-1-5-495 隣 a | 甲田町高田原            | H31.3.25 | 県告第 253 号 | ○        | ○          |

| 区域番号 | 溪流番号 | 自然現象の種類 | 区域名           | 区域番号            | 所在地               | 告示年月日    | 告示番号    | 土砂災害警戒区域 | 土砂災害特別警戒区域 |
|------|------|---------|---------------|-----------------|-------------------|----------|---------|----------|------------|
| 580  | 607  | 土石流     | 高林坊川(495-1)   | I-1-5-495-1     | 甲田町高田原            | H31.3.25 | 県告第253号 | ○        | ○          |
|      | 608  | 土石流     | 高林坊川(495-2)   | I-1-5-495-2     | 甲田町高田原            | H31.3.25 | 県告第253号 | ○        | ○          |
| 581  | 609  | 土石流     | 高林坊(5558)     | II-1-5-5558     | 甲田町高田原            | H31.3.25 | 県告第253号 | ○        | ○          |
| 582  | 610  | 土石流     | 高林坊(5557)     | II-1-5-5557     | 甲田町高田原            | H31.3.25 | 県告第253号 | ○        | ○          |
| 583  | 611  | 土石流     | 前川(338)       | I-1-5-338       | 甲田町高田原            | H31.3.25 | 県告第253号 | ○        | ○          |
| 584  | 612  | 土石流     | 前川(338 隣 a)   | I-1-5-338 隣 a   | 甲田町高田原            | H31.3.25 | 県告第253号 | ○        | ○          |
| 585  | 613  | 土石流     | 前川(338 隣 b)   | I-1-5-338 隣 b   | 甲田町高田原            | H31.3.25 | 県告第253号 | ○        | ○          |
| 586  | 614  | 土石流     | 前川(338 隣 c)   | I-1-5-338 隣 c   | 甲田町上小原            | H31.3.25 | 県告第253号 | ○        | ○          |
| 587  | 615  | 土石流     | 前川(338 隣 d)   | I-1-5-338 隣 d   | 甲田町上小原            | H31.3.25 | 県告第253号 | ○        | ○          |
| 588  | 616  | 土石流     | 前川(338 隣 e)   | I-1-5-338 隣 e   | 甲田町上小原            | H31.3.25 | 県告第253号 | ○        | ○          |
| 589  | 617  | 土石流     | 前川(338 隣 f)   | I-1-5-338 隣 f   | 甲田町上小原            | H31.3.25 | 県告第253号 | ○        | ○          |
| 590  | 618  | 土石流     | 前川(338 隣 g)   | I-1-5-338 隣 g   | 甲田町上小原            | H31.3.25 | 県告第253号 | ○        | ○          |
| 591  | 619  | 土石流     | 中高地(5556)     | II-1-5-5556     | 甲田町上小原            | H31.3.25 | 県告第253号 | ○        | ○          |
| 592  | 620  | 土石流     | 中高地(5556 隣 a) | II-1-5-5556 隣 a | 甲田町上小原            | H31.3.25 | 県告第253号 | ○        | ○          |
| 593  | 621  | 土石流     | 中高地(5556 隣 b) | II-1-5-5556 隣 b | 甲田町上小原            | H31.3.25 | 県告第253号 | ○        | ○          |
| 594  | 622  | 土石流     | 中高地(5556 隣 c) | II-1-5-5556 隣 c | 甲田町上小原            | H31.3.25 | 県告第253号 | ○        | ○          |
| 595  | 623  | 土石流     | 中高地(5556 隣 d) | II-1-5-5556 隣 d | 甲田町上小原            | H31.3.25 | 県告第253号 | ○        | ○          |
| 596  | 624  | 土石流     | 中高地(5556 隣 e) | II-1-5-5556 隣 e | 甲田町上小原            | H31.3.25 | 県告第253号 | ○        | ○          |
| 597  | 625  | 土石流     | 中高地(5556 隣 f) | II-1-5-5556 隣 f | 甲田町上小原            | H31.3.25 | 県告第253号 | ○        | ○          |
| 598  | 626  | 土石流     | 上長屋(5555 隣 b) | II-1-5-5555 隣 b | 甲田町上小原            | H31.3.25 | 県告第253号 | ○        | ○          |
| 599  | 627  | 土石流     | 上長屋(5555)     | II-1-5-5555     | 甲田町高田原            | H31.3.25 | 県告第253号 | ○        | ○          |
| 600  | 628  | 土石流     | 上長屋(5555 隣 a) | II-1-5-5555 隣 a | 甲田町高田原            | H31.3.25 | 県告第253号 | ○        | ○          |
| 601  | 629  | 土石流     | 上長屋(5554-2)   | II-1-5-5554-2   | 甲田町高田原            | H31.3.25 | 県告第253号 | ○        | ○          |
|      | 630  | 土石流     | 上長屋(5554-1)   | II-1-5-5554-1   | 甲田町高田原            | H31.3.25 | 県告第254号 | ○        | ○          |
| 602  | 631  | 土石流     | 上長屋(5554 隣 a) | II-1-5-5554 隣 a | 甲田町高田原            | H31.3.25 | 県告第254号 | ○        | ○          |
| 603  | 632  | 土石流     | 前川(338 隣 h)   | I-1-5-338 隣 h   | 甲田町上小原            | H31.3.25 | 県告第254号 | ○        | ○          |
| 604  | 633  | 土石流     | 上長屋(5554 隣 b) | II-1-5-5554 隣 b | 甲田町高田原            | H31.3.25 | 県告第254号 | ○        | ○          |
| 605  | 634  | 土石流     | 福川(35 隣 c)    | I-1-5-35 隣 c    | 三次市上川立町<br>甲田町高田原 | H31.3.25 | 県告第254号 | ○        | ○          |
| 606  | 635  | 土石流     | 福川(35 隣 a)    | I-1-5-35 隣 a    | 甲田町高田原            | H31.3.25 | 県告第254号 | ○        | ○          |

(旧 甲立小学校区)  
平成 31 年 3 月 25 日告示分

(急傾斜地の崩壊)

| 区域<br>番号 | 自然現象<br>の種類 | 区域名           | 区域番号       | 所在地    | 告示年月日    | 告示番号      | 土砂災害<br>警戒区域 | 土砂災害<br>特別警戒<br>区域 |
|----------|-------------|---------------|------------|--------|----------|-----------|--------------|--------------------|
| 876      | 急傾斜地<br>の崩壊 | 西の谷(987-3)    | Ⅱ-2-987-3  | 甲田町浅塚  | H31.3.25 | 県告第 255 号 | ○            | ○                  |
| 877      | 急傾斜地<br>の崩壊 | 西の谷(987-2)    | Ⅱ-2-987-2  | 甲田町稼地  | H31.3.25 | 県告第 255 号 | ○            | ○                  |
| 878      | 急傾斜地<br>の崩壊 | 西の谷(987-1)    | Ⅱ-2-987-1  | 甲田町稼地  | H31.3.25 | 県告第 255 号 | ○            | ○                  |
| 879      | 急傾斜地<br>の崩壊 | 西の谷(987)      | Ⅱ-2-987    | 甲田町稼地  | H31.3.25 | 県告第 255 号 | ○            | ○                  |
| 880      | 急傾斜地<br>の崩壊 | 西の谷(1691)     | Ⅱ-2-1691   | 甲田町稼地  | R3.8.26  | 県告第 831 号 | ○            | ○                  |
| 881      | 急傾斜地<br>の崩壊 | 西の谷(1691-1)   | Ⅱ-2-1691-1 | 甲田町稼地  | H31.3.25 | 県告第 255 号 | ○            | ○                  |
| 882      | 急傾斜地<br>の崩壊 | 下組(7887-2)    | Ⅱ-1-7887-2 | 甲田町稼地  | H31.3.25 | 県告第 255 号 | ○            | ○                  |
| 883      | 急傾斜地<br>の崩壊 | 下組(7887-3)    | Ⅱ-1-7887-3 | 甲田町稼地  | H31.3.25 | 県告第 255 号 | ○            | ○                  |
| 884      | 急傾斜地<br>の崩壊 | 下組(7887-4)    | Ⅱ-1-7887-4 | 甲田町稼地  | H31.3.25 | 県告第 255 号 | ○            | ○                  |
| 885      | 急傾斜地<br>の崩壊 | 下組(7887)      | Ⅱ-1-7887   | 甲田町稼地  | H31.3.25 | 県告第 255 号 | ○            | ○                  |
| 886      | 急傾斜地<br>の崩壊 | 下組(7887-1)    | Ⅱ-1-7887-1 | 甲田町稼地  | H31.3.25 | 県告第 255 号 | ○            | ○                  |
| 887      | 急傾斜地<br>の崩壊 | 大城(1074)      | Ⅰ-2-1074   | 甲田町稼地  | H31.3.25 | 県告第 255 号 | ○            | ○                  |
| 888      | 急傾斜地<br>の崩壊 | 市畑(1690)      | Ⅱ-2-1690   | 甲田町稼地  | H31.3.25 | 県告第 255 号 | ○            | ○                  |
| 889      | 急傾斜地<br>の崩壊 | 市畑(1690-1)    | Ⅱ-2-1690-1 | 甲田町下甲立 | H31.3.25 | 県告第 255 号 | ○            | ○                  |
| 890      | 急傾斜地<br>の崩壊 | 火の谷(1692)     | Ⅱ-2-1692   | 甲田町深瀬  | H31.3.25 | 県告第 255 号 | ○            | ○                  |
| 891      | 急傾斜地<br>の崩壊 | 火の谷(8049)     | Ⅱ-1-8049   | 甲田町深瀬  | H31.3.25 | 県告第 255 号 | ○            | ○                  |
| 892      | 急傾斜地<br>の崩壊 | 火の谷(8046)     | Ⅱ-1-8046   | 甲田町深瀬  | H31.3.25 | 県告第 255 号 | ○            | ○                  |
| 893      | 急傾斜地<br>の崩壊 | 船津(7882)      | Ⅱ-1-7882   | 甲田町深瀬  | H31.3.25 | 県告第 255 号 | ○            | ○                  |
| 894      | 急傾斜地<br>の崩壊 | 船津(上)(2210)   | Ⅰ-1-2210   | 甲田町深瀬  | H31.3.25 | 県告第 255 号 | ○            | ○                  |
| 895      | 急傾斜地<br>の崩壊 | 塩谷(8067)      | Ⅱ-1-8067   | 甲田町深瀬  | H31.3.25 | 県告第 255 号 | ○            | ○                  |
| 896      | 急傾斜地<br>の崩壊 | 塩谷(8067-2)    | Ⅱ-1-8067-2 | 甲田町深瀬  | H31.3.25 | 県告第 255 号 | ○            | ○                  |
| 897      | 急傾斜地<br>の崩壊 | 塩谷(8067-1)    | Ⅱ-1-8067-1 | 甲田町深瀬  | H31.3.25 | 県告第 255 号 | ○            | ○                  |
| 898      | 急傾斜地<br>の崩壊 | 船津(上)(2210-1) | Ⅰ-1-2210-1 | 甲田町深瀬  | H31.3.25 | 県告第 255 号 | ○            | ○                  |
| 899      | 急傾斜地<br>の崩壊 | 船津(7883)      | Ⅱ-1-7883   | 甲田町深瀬  | H31.3.25 | 県告第 255 号 | ○            | ○                  |
| 900      | 急傾斜地<br>の崩壊 | 船津(7883-2)    | Ⅱ-1-7883-2 | 甲田町深瀬  | H31.3.25 | 県告第 255 号 | ○            | ○                  |
| 901      | 急傾斜地<br>の崩壊 | 船津(7883-4)    | Ⅱ-1-7883-4 | 甲田町深瀬  | H31.3.25 | 県告第 255 号 | ○            | ○                  |
| 902      | 急傾斜地<br>の崩壊 | 船津(7883-3)    | Ⅱ-1-7883-3 | 甲田町深瀬  | H31.3.25 | 県告第 255 号 | ○            | ○                  |
| 903      | 急傾斜地<br>の崩壊 | 下庄(下)(2213)   | Ⅰ-1-2213   | 甲田町下甲立 | H31.3.25 | 県告第 255 号 | ○            | ○                  |



| 区域番号 | 自然現象の種類 | 区域名         | 区域番号        | 所在地    | 告示年月日    | 告示番号    | 土砂災害警戒区域 | 土砂災害特別警戒区域 |
|------|---------|-------------|-------------|--------|----------|---------|----------|------------|
| 904  | 急傾斜地の崩壊 | 今井谷(2209)   | I-1-2209    | 甲田町下甲立 | H31.3.25 | 県告第255号 | ○        | ○          |
| 905  | 急傾斜地の崩壊 | 道木(2208)    | I-1-2208    | 甲田町下甲立 | H31.3.25 | 県告第255号 | ○        |            |
| 906  | 急傾斜地の崩壊 | 道木(5098)    | I-1-5098    | 甲田町下甲立 | H31.3.25 | 県告第255号 | ○        | ○          |
| 907  | 急傾斜地の崩壊 | 道木(4569-1)  | II-1-4569-1 | 甲田町下甲立 | H31.3.25 | 県告第255号 | ○        | ○          |
| 908  | 急傾斜地の崩壊 | 紅原(1354-3)  | II-1-1354-3 | 甲田町上甲立 | H31.3.25 | 県告第255号 | ○        | ○          |
| 909  | 急傾斜地の崩壊 | 紅原(1354-1)  | II-1-1354-1 | 甲田町上甲立 | H31.3.25 | 県告第255号 | ○        |            |
| 910  | 急傾斜地の崩壊 | 紅原(1354)    | II-1-1354   | 甲田町上甲立 | H31.3.25 | 県告第255号 | ○        | ○          |
| 911  | 急傾斜地の崩壊 | 開原(1348)    | II-1-1348   | 甲田町上甲立 | H31.3.25 | 県告第255号 | ○        | ○          |
| 912  | 急傾斜地の崩壊 | 開原(1348-2)  | II-1-1348-2 | 甲田町上甲立 | H31.3.25 | 県告第255号 | ○        | ○          |
| 913  | 急傾斜地の崩壊 | 開原(1348-1)  | II-1-1348-1 | 甲田町上甲立 | H31.3.25 | 県告第255号 | ○        | ○          |
| 914  | 急傾斜地の崩壊 | 城山(1353)    | II-1-1353   | 甲田町浅塚  | H31.3.25 | 県告第255号 | ○        | ○          |
| 915  | 急傾斜地の崩壊 | 大浜(1352-1)  | II-1-1352-1 | 甲田町浅塚  | H31.3.25 | 県告第255号 | ○        | ○          |
| 916  | 急傾斜地の崩壊 | 大浜(1352)    | II-1-1352   | 甲田町浅塚  | H31.3.25 | 県告第255号 | ○        | ○          |
| 917  | 急傾斜地の崩壊 | 浜田(5099)    | I-1-5099    | 甲田町浅塚  | H31.3.25 | 県告第255号 | ○        | ○          |
| 918  | 急傾斜地の崩壊 | 浜田(8057)    | II-1-8057   | 甲田町浅塚  | H31.3.25 | 県告第255号 | ○        | ○          |
| 919  | 急傾斜地の崩壊 | 浜田(8057-1)  | II-1-8057-1 | 甲田町浅塚  | H31.3.25 | 県告第255号 | ○        | ○          |
| 920  | 急傾斜地の崩壊 | 吉田迫(8037-1) | II-1-8037-1 | 甲田町浅塚  | H31.3.25 | 県告第255号 | ○        | ○          |
| 921  | 急傾斜地の崩壊 | 吉田迫(8037)   | II-1-8037   | 甲田町浅塚  | H31.3.25 | 県告第255号 | ○        | ○          |
| 922  | 急傾斜地の崩壊 | 浜田(1350)    | II-1-1350   | 甲田町浅塚  | H31.3.25 | 県告第255号 | ○        | ○          |
| 923  | 急傾斜地の崩壊 | 寺田(8058)    | II-1-8058   | 甲田町浅塚  | H31.3.25 | 県告第255号 | ○        | ○          |
| 924  | 急傾斜地の崩壊 | 寺田(8058-1)  | II-1-8058-1 | 甲田町浅塚  | H31.3.25 | 県告第255号 | ○        | ○          |
| 925  | 急傾斜地の崩壊 | 寺田(8058-2)  | II-1-8058-2 | 甲田町浅塚  | H31.3.25 | 県告第255号 | ○        | ○          |
| 926  | 急傾斜地の崩壊 | 寺田(8058-3)  | II-1-8058-3 | 甲田町浅塚  | H31.3.25 | 県告第255号 | ○        | ○          |
| 927  | 急傾斜地の崩壊 | 寺田(8058-4)  | II-1-8058-4 | 甲田町浅塚  | H31.3.25 | 県告第255号 | ○        | ○          |
| 928  | 急傾斜地の崩壊 | 加屋(8059)    | II-1-8059   | 甲田町上甲立 | H31.3.25 | 県告第255号 | ○        | ○          |
| 929  | 急傾斜地の崩壊 | 加屋(8038)    | II-1-8038   | 甲田町上甲立 | H31.3.25 | 県告第255号 | ○        | ○          |
| 930  | 急傾斜地の崩壊 | 田口(4589-1)  | II-1-4589-1 | 甲田町上甲立 | H31.3.25 | 県告第255号 | ○        | ○          |
| 931  | 急傾斜地の崩壊 | 田口(4589)    | II-1-4589   | 甲田町上甲立 | H31.3.25 | 県告第255号 | ○        | ○          |
| 932  | 急傾斜地の崩壊 | 加屋(8059-1)  | II-1-8059-1 | 甲田町上甲立 | H31.3.25 | 県告第255号 | ○        | ○          |
| 933  | 急傾斜地の崩壊 | 加屋(8059-2)  | II-1-8059-2 | 甲田町上甲立 | H31.3.25 | 県告第255号 | ○        | ○          |
| 934  | 急傾斜地の崩壊 | 紅原(1354-2)  | II-1-1354-2 | 甲田町上甲立 | H31.3.25 | 県告第255号 | ○        | ○          |

## (土石流)

| 区域<br>番号 | 溪流<br>番号 | 自然現象<br>の種類 | 区域名             | 区域番号               | 所在地    | 告示年月日      | 告示番号      | 土石災害<br>警戒区域 | 土石災害<br>特別警戒<br>区域 |
|----------|----------|-------------|-----------------|--------------------|--------|------------|-----------|--------------|--------------------|
| 607      | 636      | 土石流         | 山田(5639 隣)      | Ⅱ -1-5-5639<br>隣   | 甲田町浅塚  | H31. 3. 25 | 県告第 255 号 | ○            | ○                  |
| 608      | 637      | 土石流         | 火の谷(5625)       | Ⅱ -1-5-5625        | 甲田町深瀬  | H31. 3. 25 | 県告第 255 号 | ○            | ○                  |
| 609      | 638      | 土石流         | 火の谷(5626)       | Ⅱ -1-5-5626        | 甲田町深瀬  | H31. 3. 25 | 県告第 255 号 | ○            | ○                  |
| 610      | 639      | 土石流         | 火の谷(5626<br>隣)  | Ⅱ -1-5-5626<br>隣   | 甲田町深瀬  | H31. 3. 25 | 県告第 255 号 | ○            | ○                  |
| 611      | 640      | 土石流         | 火の谷(5627)       | Ⅱ -1-5-5627        | 甲田町深瀬  | H31. 3. 25 | 県告第 255 号 | ○            | ○                  |
| 612      | 641      | 土石流         | 火の谷(5627<br>隣)  | Ⅱ -1-5-5627<br>隣   | 甲田町深瀬  | H31. 3. 25 | 県告第 255 号 | ○            | ○                  |
| 613      | 642      | 土石流         | 船津(5628)        | Ⅱ -1-5-5628        | 甲田町深瀬  | H31. 3. 25 | 県告第 255 号 | ○            | ○                  |
| 614      | 643      | 土石流         | 船津(5628 隣 a)    | Ⅱ -1-5-5628<br>隣 a | 甲田町深瀬  | H31. 3. 25 | 県告第 255 号 | ○            | ○                  |
| 615      | 644      | 土石流         | 船津(5628 隣 b)    | Ⅱ -1-5-5628<br>隣 b | 甲田町深瀬  | H31. 3. 25 | 県告第 255 号 | ○            | ○                  |
| 616      | 645      | 土石流         | 深瀬(5629 隣 a)    | Ⅱ -1-5-5629<br>隣 a | 甲田町深瀬  | H31. 3. 25 | 県告第 255 号 | ○            | ○                  |
| 617      | 646      | 土石流         | 深瀬(5629)        | Ⅱ -1-5-5629        | 甲田町深瀬  | H31. 3. 25 | 県告第 255 号 | ○            | ○                  |
| 618      | 647      | 土石流         | 塩谷(5630)        | Ⅱ -1-5-5630        | 甲田町深瀬  | H31. 3. 25 | 県告第 255 号 | ○            | ○                  |
| 619      | 648      | 土石流         | 釈迦谷川(31<br>隣)   | I -1-5-31 隣        | 甲田町深瀬  | H31. 3. 25 | 県告第 255 号 | ○            | ○                  |
| 620      | 649      | 土石流         | 釈迦谷川(31)        | I -1-5-31          | 甲田町深瀬  | H31. 3. 25 | 県告第 255 号 | ○            | ○                  |
| 621      | 650      | 土石流         | 中村地川(32)        | I -1-5-32          | 甲田町深瀬  | H31. 3. 25 | 県告第 255 号 | ○            | ○                  |
| 622      | 651      | 土石流         | 教徳寺川(33)        | I -1-5-33          | 甲田町深瀬  | H31. 3. 25 | 県告第 255 号 | ○            | ○                  |
| 623      | 652      | 土石流         | 梶田川(34)         | I -1-5-34          | 甲田町下甲立 | H31. 3. 25 | 県告第 255 号 | ○            | ○                  |
| 624      | 653      | 土石流         | 松岡川(335)        | I -1-5-335         | 甲田町下甲立 | H31. 3. 25 | 県告第 255 号 | ○            | ○                  |
| 625      | 654      | 土石流         | 郷谷川(336)        | I -1-5-336         | 甲田町下甲立 | H31. 3. 25 | 県告第 255 号 | ○            | ○                  |
| 626      | 655      | 土石流         | 郷谷川(336 隣<br>a) | I -1-5-336<br>隣 a  | 甲田町下甲立 | H31. 3. 25 | 県告第 255 号 | ○            | ○                  |
| 627      | 656      | 土石流         | 郷谷川(336 隣<br>b) | I -1-5-336<br>隣 b  | 甲田町下甲立 | H31. 3. 25 | 県告第 255 号 | ○            | ○                  |
| 628      | 657      | 土石流         | 江田(5624)        | Ⅱ -1-5-5624        | 甲田町上甲立 | H31. 3. 25 | 県告第 255 号 | ○            | ○                  |
| 629      | 658      | 土石流         | 紅原(5623 隣)      | Ⅱ -1-5-5623<br>隣   | 甲田町上甲立 | H31. 3. 25 | 県告第 255 号 | ○            | ○                  |
| 630      | 659      | 土石流         | 紅原(5623)        | Ⅱ -1-5-5623        | 甲田町上甲立 | H31. 3. 25 | 県告第 255 号 | ○            | ○                  |
| 631      | 660      | 土石流         | 余谷(5622)        | Ⅱ -1-5-5622        | 甲田町上甲立 | H31. 3. 25 | 県告第 255 号 | ○            | ○                  |
| 632      | 661      | 土石流         | 加屋(5621)        | Ⅱ -1-5-5621        | 甲田町上甲立 | H31. 3. 25 | 県告第 255 号 | ○            | ○                  |
| 633      | 662      | 土石流         | 城山(5620)        | Ⅱ -1-5-5620        | 甲田町浅塚  | H31. 3. 25 | 県告第 255 号 | ○            | ○                  |
| 634      | 663      | 土石流         | 岩宮川(344)        | I -1-5-344         | 甲田町浅塚  | H31. 3. 25 | 県告第 255 号 | ○            | ○                  |
| 635      | 664      | 土石流         | 突戸川(343)        | I -1-5-343         | 甲田町浅塚  | H31. 3. 25 | 県告第 255 号 | ○            | ○                  |
| 636      | 665      | 土石流         | 金口(5600 隣 b)    | Ⅱ -1-5-5600<br>隣 b | 甲田町浅塚  | H31. 3. 25 | 県告第 255 号 | ○            | ○                  |

| 区域番号 | 溪流番号 | 自然現象の種類 | 区域名            | 区域番号             | 所在地    | 告示年月日    | 告示番号    | 土砂災害警戒区域 | 土砂災害特別警戒区域 |
|------|------|---------|----------------|------------------|--------|----------|---------|----------|------------|
| 637  | 666  | 土石流     | 金口(5600)       | Ⅱ-1-5-5600       | 甲田町浅塚  | H31.3.25 | 県告第255号 | ○        | ○          |
| 638  | 667  | 土石流     | 金口(5600 隣 a)   | Ⅱ-1-5-5600 隣 a   | 甲田町浅塚  | H31.3.25 | 県告第255号 | ○        | ○          |
| 639  | 668  | 土石流     | 金口(5600 隣 c)   | Ⅱ-1-5-5600 隣 c   | 甲田町浅塚  | H31.3.25 | 県告第255号 | ○        | ○          |
| 640  | 669  | 土石流     | 金口(5600 隣 d)   | Ⅱ-1-5-5600 隣 d   | 甲田町浅塚  | H31.3.25 | 県告第255号 | ○        | ○          |
| 641  | 670  | 土石流     | 金口(5600 隣 g)   | Ⅱ-1-5-5600 隣 g   | 甲田町浅塚  | H31.3.25 | 県告第255号 | ○        | ○          |
| 642  | 671  | 土石流     | 加屋(5599)       | Ⅱ-1-5-5599       | 甲田町上甲立 | H31.3.25 | 県告第255号 | ○        | ○          |
| 643  | 672  | 土石流     | 稲田川(342)       | I-1-5-342        | 甲田町上甲立 | H31.3.25 | 県告第255号 | ○        | ○          |
| 644  | 673  | 土石流     | 加屋川(341)       | I-1-5-341        | 甲田町上甲立 | H31.3.25 | 県告第255号 | ○        | ○          |
| 645  | 674  | 土石流     | 田口川(340-1)     | I-1-5-340-1      | 甲田町上甲立 | H31.3.25 | 県告第255号 | ○        | ○          |
|      | 675  | 土石流     | 田口川(340-2)     | I-1-5-340-2      | 甲田町上甲立 | H31.3.25 | 県告第255号 | ○        | ○          |
| 646  | 676  | 土石流     | 梶間川(339-2)     | I-1-5-339-2      | 甲田町上甲立 | H31.3.25 | 県告第255号 | ○        | ○          |
|      | 677  | 土石流     | 梶間川(339-1)     | I-1-5-339-1      | 甲田町上甲立 | H31.3.25 | 県告第255号 | ○        | ○          |
| 647  | 678  | 土石流     | 梶間川(339 隣 b)   | I-1-5-339 隣 b    | 甲田町上甲立 | H31.3.25 | 県告第255号 | ○        | ○          |
| 648  | 679  | 土石流     | 火の谷(5625 隣)    | Ⅱ-1-5-5625 隣     | 甲田町糶地  | H31.3.25 | 県告第255号 | ○        | ○          |
| 649  | 680  | 土石流     | 深瀬(5629 隣 c)   | Ⅱ-1-5-5629 隣 c   | 甲田町深瀬  | H31.3.25 | 県告第255号 | ○        | ○          |
| 650  | 681  | 土石流     | 深瀬(5629 隣 b)   | Ⅱ-1-5-5629 隣 b   | 甲田町深瀬  | H31.3.25 | 県告第255号 | ○        | ○          |
| 651  | 682  | 土石流     | 塩谷(5630 隣)     | Ⅱ-1-5-5630 隣     | 甲田町深瀬  | H31.3.25 | 県告第255号 | ○        | ○          |
| 652  | 683  | 土石流     | 中村地川(32 隣)     | I-1-5-32 隣       | 甲田町深瀬  | H31.3.25 | 県告第255号 | ○        | ○          |
| 653  | 684  | 土石流     | 梶田川(34 隣 b)    | I-1-5-34 隣 b     | 甲田町下甲立 | H31.3.25 | 県告第255号 | ○        | ○          |
| 654  | 685  | 土石流     | 梶田川(34 隣 a)    | I-1-5-34 隣 a     | 甲田町下甲立 | H31.3.25 | 県告第255号 | ○        | ○          |
| 655  | 686  | 土石流     | 江田(5624 隣)     | Ⅱ-1-5-5624 隣     | 甲田町上甲立 | H31.3.25 | 県告第255号 | ○        | ○          |
| 656  | 687  | 土石流     | 余谷(5622 隣 b)   | Ⅱ-1-5-5622 隣 b   | 甲田町上甲立 | H31.3.25 | 県告第255号 | ○        | ○          |
| 657  | 688  | 土石流     | 余谷(5622 隣 a-2) | Ⅱ-1-5-5622 隣 a-2 | 甲田町上甲立 | H31.3.25 | 県告第255号 | ○        | ○          |
|      | 689  | 土石流     | 余谷(5622 隣 a-1) | Ⅱ-1-5-5622 隣 a-1 | 甲田町上甲立 | H31.3.25 | 県告第255号 | ○        | ○          |
| 658  | 690  | 土石流     | 加屋(5621 隣)     | Ⅱ-1-5-5621 隣     | 甲田町上甲立 | H31.3.25 | 県告第255号 | ○        | ○          |
| 659  | 691  | 土石流     | 城山(5620 隣 a)   | Ⅱ-1-5-5620 隣 a   | 甲田町浅塚  | H31.3.25 | 県告第255号 | ○        | ○          |
| 660  | 692  | 土石流     | 城山(5620 隣 b)   | Ⅱ-1-5-5620 隣 b   | 甲田町浅塚  | H31.3.25 | 県告第255号 | ○        | ○          |
| 661  | 693  | 土石流     | 突戸川(343 隣 a)   | I-1-5-343 隣 a    | 甲田町浅塚  | H31.3.25 | 県告第255号 | ○        | ○          |
| 662  | 694  | 土石流     | 突戸川(343 隣 b)   | I-1-5-343 隣 b    | 甲田町浅塚  | H31.3.25 | 県告第255号 | ○        | ○          |
| 663  | 695  | 土石流     | 金口(5600 隣 e)   | Ⅱ-1-5-5600 隣 e   | 甲田町浅塚  | H31.3.25 | 県告第255号 | ○        | ○          |
| 664  | 696  | 土石流     | 金口(5600 隣 f)   | Ⅱ-1-5-5600 隣 f   | 甲田町浅塚  | H31.3.25 | 県告第255号 | ○        | ○          |

| 区域番号 | 溪流番号 | 自然現象の種類 | 区域名          | 区域番号            | 所在地    | 告示年月日      | 告示番号      | 土砂災害警戒区域 | 土砂災害特別警戒区域 |
|------|------|---------|--------------|-----------------|--------|------------|-----------|----------|------------|
| 665  | 697  | 土石流     | 加屋(5599 隣)   | Ⅱ -1-5-5599 隣   | 甲田町上甲立 | H31. 3. 25 | 県告第 255 号 | ○        | ○          |
| 666  | 698  | 土石流     | 稲田川(342 隣)   | Ⅰ -1-5-342 隣    | 甲田町上甲立 | H31. 3. 25 | 県告第 255 号 | ○        | ○          |
| 667  | 699  | 土石流     | 梶間川(339 隣 a) | Ⅰ -1-5-339 隣 a  | 甲田町上甲立 | H31. 3. 25 | 県告第 255 号 | ○        | ○          |
| 668  | 700  | 土石流     | 梶間川(339 隣 c) | Ⅰ -1-5-339 隣 c  | 甲田町上甲立 | H31. 3. 25 | 県告第 255 号 | ○        | ○          |
| 669  | 701  | 土石流     | 梶間川(339 隣 d) | Ⅰ -1-5-339 隣 d  | 甲田町上甲立 | H31. 3. 25 | 県告第 255 号 | ○        | ○          |
| 670  | 702  | 土石流     | 余谷(5622 隣 c) | Ⅱ -1-5-5622 隣 c | 甲田町上甲立 | H31. 3. 25 | 県告第 255 号 | ○        |            |

(向原小学校区)  
令和元年 10 月 24 日告示分

(土石流)

| 区域番号 | 溪流番号 | 自然現象の種類 | 区域名        | 区域番号         | 所在地  | 告示年月日      | 告示番号      | 土砂災害警戒区域 | 土砂災害特別警戒区域 |
|------|------|---------|------------|--------------|--|------------|-----------|----------|------------|
| 671  | 703  | 土石流     | 牛岩川(518-1) | Ⅰ -1-9-518-1 | 安芸高田市<br>向原町有留<br>広島市安佐<br>北区白木町<br>大字有留<br>東広島市志<br>和町志和堀 | R1. 10. 24 | 県告第 817 号 | ○        | ○          |

令和元年 12 月 26 日告示分

(急傾斜地の崩壊)

| 区域番号 | 自然現象の種類 | 区域名        | 区域番号        | 所在地   | 告示年月日      | 告示番号      | 土砂災害警戒区域 | 土砂災害特別警戒区域 |
|------|---------|------------|-------------|-------|------------|-----------|----------|------------|
| 935  | 急傾斜地の崩壊 | 真栄根(994-3) | Ⅱ -2-994-3  | 向原町戸島 | R1. 12. 26 | 県告第 999 号 | ○        | ○          |
| 936  | 急傾斜地の崩壊 | 真栄根(994-2) | Ⅱ -2-994-2  | 向原町戸島 | R1. 12. 26 | 県告第 999 号 | ○        | ○          |
| 937  | 急傾斜地の崩壊 | 真栄根(994-4) | Ⅱ -2-994-4  | 向原町戸島 | R1. 12. 26 | 県告第 999 号 | ○        | ○          |
| 938  | 急傾斜地の崩壊 | 真栄根(994-1) | Ⅱ -2-994-1  | 向原町戸島 | R1. 12. 26 | 県告第 999 号 | ○        | ○          |
| 939  | 急傾斜地の崩壊 | 戸島(1698-4) | Ⅱ -2-1698-4 | 向原町戸島 | R1. 12. 26 | 県告第 999 号 | ○        | ○          |
| 940  | 急傾斜地の崩壊 | 戸島(1698-3) | Ⅱ -2-1698-3 | 向原町戸島 | R1. 12. 26 | 県告第 999 号 | ○        | ○          |
| 941  | 急傾斜地の崩壊 | 戸島(1698-2) | Ⅱ -2-1698-2 | 向原町戸島 | R1. 12. 26 | 県告第 999 号 | ○        | ○          |
| 942  | 急傾斜地の崩壊 | 戸島(1698-1) | Ⅱ -2-1698-1 | 向原町戸島 | R1. 12. 26 | 県告第 999 号 | ○        | ○          |
| 943  | 急傾斜地の崩壊 | 戸島(1698)   | Ⅱ -2-1698   | 向原町戸島 | R1. 12. 26 | 県告第 999 号 | ○        | ○          |
| 944  | 急傾斜地の崩壊 | 戸島(2217)   | Ⅰ -1-2217   | 向原町戸島 | R1. 12. 26 | 県告第 999 号 | ○        | ○          |
| 945  | 急傾斜地の崩壊 | 戸島(2217-1) | Ⅰ -1-2217-1 | 向原町戸島 | R1. 12. 26 | 県告第 999 号 | ○        |            |
| 946  | 急傾斜地の崩壊 | 真栄根(994)   | Ⅱ -2-994    | 向原町戸島 | R1. 12. 26 | 県告第 999 号 | ○        |            |

| 区域番号 | 自然現象の種類 | 区域名           | 区域番号        | 所在地   | 告示年月日    | 告示番号    | 土砂災害警戒区域 | 土砂災害特別警戒区域 |
|------|---------|---------------|-------------|-------|----------|---------|----------|------------|
| 947  | 急傾斜地の崩壊 | 戸島(2217-3)    | I-1-2217-3  | 向原町戸島 | R1.12.26 | 県告第999号 | ○        | ○          |
| 948  | 急傾斜地の崩壊 | 戸島(2217-2)    | I-1-2217-2  | 向原町戸島 | R1.12.26 | 県告第999号 | ○        | ○          |
| 949  | 急傾斜地の崩壊 | 城平(6245)      | I-1-6245    | 向原町戸島 | R1.12.26 | 県告第999号 | ○        | ○          |
| 950  | 急傾斜地の崩壊 | 千日(6248-1)    | I-1-6248-1  | 向原町坂  | R1.12.26 | 県告第999号 | ○        | ○          |
| 951  | 急傾斜地の崩壊 | 長田(8079-1)    | II-1-8079-1 | 向原町長田 | R1.12.26 | 県告第999号 | ○        | ○          |
| 952  | 急傾斜地の崩壊 | 長田(8079)      | II-1-8079   | 向原町長田 | R1.12.26 | 県告第999号 | ○        | ○          |
| 953  | 急傾斜地の崩壊 | 長田(1701)      | II-2-1701   | 向原町長田 | R1.12.26 | 県告第999号 | ○        | ○          |
| 954  | 急傾斜地の崩壊 | 高大地(5102)     | I-1-5102    | 向原町長田 | R1.12.26 | 県告第999号 | ○        | ○          |
| 955  | 急傾斜地の崩壊 | 高大地(5101)     | I-1-5101    | 向原町長田 | R1.12.26 | 県告第999号 | ○        | ○          |
| 956  | 急傾斜地の崩壊 | 坂(997)        | II-2-997    | 向原町坂  | R1.12.26 | 県告第999号 | ○        | ○          |
| 957  | 急傾斜地の崩壊 | 中学校下(1076)    | I-2-1076    | 向原町坂  | R1.12.26 | 県告第999号 | ○        | ○          |
| 958  | 急傾斜地の崩壊 | 丸山(5100)      | I-1-5100    | 向原町長田 | R1.12.26 | 県告第999号 | ○        | ○          |
| 959  | 急傾斜地の崩壊 | 坂(6247)       | I-1-6247    | 向原町坂  | R1.12.26 | 県告第999号 | ○        | ○          |
| 960  | 急傾斜地の崩壊 | 坂(1370)       | II-1-1370   | 向原町坂  | R1.12.26 | 県告第999号 | ○        | ○          |
| 961  | 急傾斜地の崩壊 | 中学校下(1076-1)  | I-2-1076-1  | 向原町戸島 | R1.12.26 | 県告第999号 | ○        | ○          |
| 962  | 急傾斜地の崩壊 | 宮之下(992)      | II-2-992    | 向原町坂  | R1.12.26 | 県告第999号 | ○        | ○          |
| 963  | 急傾斜地の崩壊 | 中組(4572-1)    | II-1-4572-1 | 向原町坂  | R1.12.26 | 県告第999号 | ○        | ○          |
| 964  | 急傾斜地の崩壊 | 中組(4572)      | II-1-4572   | 向原町坂  | R1.12.26 | 県告第999号 | ○        | ○          |
| 965  | 急傾斜地の崩壊 | 平林(8094-2)    | II-1-8094-2 | 向原町坂  | R1.12.26 | 県告第999号 | ○        | ○          |
| 966  | 急傾斜地の崩壊 | 平林(8094)      | II-1-8094   | 向原町坂  | R1.12.26 | 県告第999号 | ○        | ○          |
| 967  | 急傾斜地の崩壊 | 平林(8094-1)    | II-1-8094-1 | 向原町坂  | R1.12.26 | 県告第999号 | ○        | ○          |
| 968  | 急傾斜地の崩壊 | 千日(6248)      | I-1-6248    | 向原町坂  | R1.12.26 | 県告第999号 | ○        | ○          |
| 969  | 急傾斜地の崩壊 | 出口(8093)      | II-1-8093   | 向原町坂  | R1.12.26 | 県告第999号 | ○        | ○          |
| 970  | 急傾斜地の崩壊 | 仏原迫(8092)     | II-1-8092   | 向原町坂  | R1.12.26 | 県告第999号 | ○        | ○          |
| 971  | 急傾斜地の崩壊 | 坂(8100)       | II-1-8100   | 向原町坂  | R1.12.26 | 県告第999号 | ○        | ○          |
| 972  | 急傾斜地の崩壊 | 千日(4577)      | II-1-4577   | 向原町坂  | R1.12.26 | 県告第999号 | ○        | ○          |
| 973  | 急傾斜地の崩壊 | 宮ヶ谷2号(1367-1) | II-1-1367-1 | 向原町長田 | R1.12.26 | 県告第999号 | ○        | ○          |
| 974  | 急傾斜地の崩壊 | 宮ヶ谷2号(1367)   | II-1-1367   | 向原町長田 | R1.12.26 | 県告第999号 | ○        | ○          |
| 975  | 急傾斜地の崩壊 | 宮ヶ谷2号(1367-2) | II-1-1367-2 | 向原町長田 | R1.12.26 | 県告第999号 | ○        | ○          |
| 976  | 急傾斜地の崩壊 | 宮ヶ谷1号(1366)   | II-1-1366   | 向原町長田 | R1.12.26 | 県告第999号 | ○        | ○          |
| 977  | 急傾斜地の崩壊 | 川之内(8081)     | II-1-8081   | 向原町長田 | R1.12.26 | 県告第999号 | ○        | ○          |

| 区域番号 | 自然現象の種類 | 区域名         | 区域番号       | 所在地   | 告示年月日    | 告示番号    | 土砂災害警戒区域 | 土砂災害特別警戒区域 |
|------|---------|-------------|------------|-------|----------|---------|----------|------------|
| 978  | 急傾斜地の崩壊 | 川之内(8086)   | Ⅱ-1-8086   | 向原町長田 | R1.12.26 | 県告第999号 | ○        | ○          |
| 979  | 急傾斜地の崩壊 | 長田(4590)    | Ⅱ-1-4590   | 向原町長田 | R1.12.26 | 県告第999号 | ○        | ○          |
| 980  | 急傾斜地の崩壊 | 長田(4590-1)  | Ⅱ-1-4590-1 | 向原町長田 | R1.12.26 | 県告第999号 | ○        | ○          |
| 981  | 急傾斜地の崩壊 | 里栗(2219-3)  | I-1-2219-3 | 向原町有留 | R1.12.26 | 県告第999号 | ○        | ○          |
| 982  | 急傾斜地の崩壊 | 里栗(2219-2)  | I-1-2219-2 | 向原町有留 | R1.12.26 | 県告第999号 | ○        | ○          |
| 983  | 急傾斜地の崩壊 | 里栗(2219-1)  | I-1-2219-1 | 向原町有留 | R1.12.26 | 県告第999号 | ○        | ○          |
| 984  | 急傾斜地の崩壊 | 里栗(2219)    | I-1-2219   | 向原町有留 | R1.12.26 | 県告第999号 | ○        | ○          |
| 985  | 急傾斜地の崩壊 | 駒原(989-1)   | Ⅱ-2-989-1  | 向原町有留 | R1.12.26 | 県告第999号 | ○        | ○          |
| 986  | 急傾斜地の崩壊 | 駒原(989)     | Ⅱ-2-989    | 向原町有留 | R1.12.26 | 県告第999号 | ○        | ○          |
| 987  | 急傾斜地の崩壊 | 有留(2220)    | I-1-2220   | 向原町有留 | R1.12.26 | 県告第999号 | ○        | ○          |
| 988  | 急傾斜地の崩壊 | 中組(1697)    | Ⅱ-2-1697   | 向原町有留 | R1.12.26 | 県告第999号 | ○        | ○          |
| 989  | 急傾斜地の崩壊 | 栗森谷(1377)   | Ⅱ-1-1377   | 向原町有留 | R1.12.26 | 県告第999号 | ○        | ○          |
| 990  | 急傾斜地の崩壊 | 清社前(7888)   | Ⅱ-1-7888   | 向原町有留 | R1.12.26 | 県告第999号 | ○        | ○          |
| 991  | 急傾斜地の崩壊 | 栗森谷(1377-1) | Ⅱ-1-1377-1 | 向原町有留 | R1.12.26 | 県告第999号 | ○        | ○          |
| 992  | 急傾斜地の崩壊 | 有留(217)     | Ⅱ-2-217    | 向原町有留 | R1.12.26 | 県告第999号 | ○        | ○          |
| 993  | 急傾斜地の崩壊 | 有留(217-1)   | Ⅱ-2-217-1  | 向原町有留 | R1.12.26 | 県告第999号 | ○        | ○          |
| 994  | 急傾斜地の崩壊 | 有留(217-2)   | Ⅱ-2-217-2  | 向原町有留 | R1.12.26 | 県告第999号 | ○        | ○          |
| 995  | 急傾斜地の崩壊 | 土居迫(1695)   | Ⅱ-2-1695   | 向原町有留 | R1.12.26 | 県告第999号 | ○        | ○          |
| 996  | 急傾斜地の崩壊 | 土居迫(219)    | Ⅱ-2-219    | 向原町有留 | R1.12.26 | 県告第999号 | ○        | ○          |
| 997  | 急傾斜地の崩壊 | 土居迫(8072)   | Ⅱ-1-8072   | 向原町有留 | R1.12.26 | 県告第999号 | ○        | ○          |
| 998  | 急傾斜地の崩壊 | 土居迫(8072-1) | Ⅱ-1-8072-1 | 向原町有留 | R1.12.26 | 県告第999号 | ○        | ○          |
| 999  | 急傾斜地の崩壊 | 中組(8075)    | Ⅱ-1-8075   | 向原町有留 | R1.12.26 | 県告第999号 | ○        | ○          |
| 1000 | 急傾斜地の崩壊 | 保垣(7891)    | Ⅱ-1-7891   | 向原町保垣 | R1.12.26 | 県告第999号 | ○        | ○          |
| 1001 | 急傾斜地の崩壊 | 岡谷(991)     | Ⅱ-2-991    | 向原町保垣 | R1.12.26 | 県告第999号 | ○        | ○          |
| 1002 | 急傾斜地の崩壊 | 保垣(2222)    | I-1-2222   | 向原町保垣 | R1.12.26 | 県告第999号 | ○        | ○          |
| 1003 | 急傾斜地の崩壊 | 保垣(2222-1)  | I-1-2222-1 | 向原町保垣 | R1.12.26 | 県告第999号 | ○        | ○          |
| 1004 | 急傾斜地の崩壊 | 合橋(1694)    | Ⅱ-2-1694   | 向原町保垣 | R1.12.26 | 県告第999号 | ○        | ○          |
| 1005 | 急傾斜地の崩壊 | 合橋(8071)    | Ⅱ-1-8071   | 向原町保垣 | R1.12.26 | 県告第999号 | ○        | ○          |
| 1006 | 急傾斜地の崩壊 | 合橋(8074)    | Ⅱ-1-8074   | 向原町保垣 | R1.12.26 | 県告第999号 | ○        | ○          |
| 1007 | 急傾斜地の崩壊 | 宮ヶ谷(1379)   | Ⅱ-1-1379   | 向原町保垣 | R1.12.26 | 県告第999号 | ○        | ○          |
| 1008 | 急傾斜地の崩壊 | 宮谷(990)     | Ⅱ-2-990    | 向原町保垣 | R1.12.26 | 県告第999号 | ○        | ○          |

| 区域番号 | 自然現象の種類 | 区域名         | 区域番号        | 所在地   | 告示年月日    | 告示番号    | 土砂災害警戒区域 | 土砂災害特別警戒区域 |
|------|---------|-------------|-------------|-------|----------|---------|----------|------------|
| 1009 | 急傾斜地の崩壊 | 宮谷(990-1)   | II-2-990-1  | 向原町保垣 | R1.12.26 | 県告第999号 | ○        | ○          |
| 1010 | 急傾斜地の崩壊 | 松之木(1378)   | II-1-1378   | 向原町保垣 | R1.12.26 | 県告第999号 | ○        | ○          |
| 1011 | 急傾斜地の崩壊 | 中央(7892)    | II-1-7892   | 向原町保垣 | R1.12.26 | 県告第999号 | ○        | ○          |
| 1012 | 急傾斜地の崩壊 | 中保垣(988)    | II-2-988    | 向原町保垣 | R1.12.26 | 県告第999号 | ○        | ○          |
| 1013 | 急傾斜地の崩壊 | 中保垣(8076)   | II-1-8076   | 向原町保垣 | R1.12.26 | 県告第999号 | ○        | ○          |
| 1014 | 急傾斜地の崩壊 | 中保垣(8076-1) | II-1-8076-1 | 向原町保垣 | R1.12.26 | 県告第999号 | ○        | ○          |
| 1015 | 急傾斜地の崩壊 | 保垣(8097-2)  | II-1-8097-2 | 向原町保垣 | R1.12.26 | 県告第999号 | ○        | ○          |
| 1016 | 急傾斜地の崩壊 | 保垣(8097-1)  | II-1-8097-1 | 向原町保垣 | R1.12.26 | 県告第999号 | ○        | ○          |
| 1017 | 急傾斜地の崩壊 | 保垣(2223)    | I-1-2223    | 向原町保垣 | R1.12.26 | 県告第999号 | ○        | ○          |
| 1018 | 急傾斜地の崩壊 | 保垣(8073)    | II-1-8073   | 向原町保垣 | R1.12.26 | 県告第999号 | ○        | ○          |
| 1019 | 急傾斜地の崩壊 | 保垣(8097)    | II-1-8097   | 向原町保垣 | R1.12.26 | 県告第999号 | ○        | ○          |
| 1020 | 急傾斜地の崩壊 | 下保垣(8084)   | II-1-8084   | 向原町保垣 | R1.12.26 | 県告第999号 | ○        | ○          |
| 1021 | 急傾斜地の崩壊 | 上長田(1699)   | II-2-1699   | 向原町長田 | R1.12.26 | 県告第999号 | ○        | ○          |
| 1022 | 急傾斜地の崩壊 | 東林寺(8082)   | II-1-8082   | 向原町坂  | R1.12.26 | 県告第999号 | ○        | ○          |
| 1023 | 急傾斜地の崩壊 | 隠地(6246)    | I-1-6246    | 向原町坂  | R1.12.26 | 県告第999号 | ○        | ○          |
| 1024 | 急傾斜地の崩壊 | 東林寺(8082-1) | II-1-8082-1 | 向原町坂  | R1.12.26 | 県告第999号 | ○        | ○          |
| 1025 | 急傾斜地の崩壊 | 東林寺(8082-2) | II-1-8082-2 | 向原町坂  | R1.12.26 | 県告第999号 | ○        | ○          |
| 1026 | 急傾斜地の崩壊 | 湯坂(1374)    | II-1-1374   | 向原町坂  | R1.12.26 | 県告第999号 | ○        | ○          |
| 1027 | 急傾斜地の崩壊 | 湯坂(1374-2)  | II-1-1374-2 | 向原町坂  | R1.12.26 | 県告第999号 | ○        | ○          |
| 1028 | 急傾斜地の崩壊 | 寺山(8090)    | II-1-8090   | 向原町坂  | R1.12.26 | 県告第999号 | ○        | ○          |
| 1029 | 急傾斜地の崩壊 | 山田(8083)    | II-1-8083   | 向原町坂  | R1.12.26 | 県告第999号 | ○        | ○          |
| 1030 | 急傾斜地の崩壊 | 山田(996)     | II-2-996    | 向原町坂  | R1.12.26 | 県告第999号 | ○        | ○          |
| 1031 | 急傾斜地の崩壊 | 出口(8091)    | II-1-8091   | 向原町坂  | R1.12.26 | 県告第999号 | ○        | ○          |
| 1032 | 急傾斜地の崩壊 | 出口(8096)    | II-1-8096   | 向原町坂  | R1.12.26 | 県告第999号 | ○        | ○          |
| 1033 | 急傾斜地の崩壊 | 門出(1372)    | II-1-1372   | 向原町坂  | R1.12.26 | 県告第999号 | ○        | ○          |
| 1034 | 急傾斜地の崩壊 | 出口(1382)    | II-1-1382   | 向原町坂  | R1.12.26 | 県告第999号 | ○        | ○          |
| 1035 | 急傾斜地の崩壊 | 門出(8078)    | II-1-8078   | 向原町坂  | R1.12.26 | 県告第999号 | ○        | ○          |
| 1036 | 急傾斜地の崩壊 | 丸山(5100-1)  | I-1-5100-1  | 向原町長田 | R1.12.26 | 県告第999号 | ○        | ○          |
| 1037 | 急傾斜地の崩壊 | 山田(8088)    | II-1-8088   | 向原町坂  | R1.12.26 | 県告第999号 | ○        | ○          |
| 1038 | 急傾斜地の崩壊 | 湯坂(1374-1)  | II-1-1374-1 | 向原町坂  | R1.12.26 | 県告第999号 | ○        | ○          |
| 1039 | 急傾斜地の崩壊 | 寺山(8089)    | II-1-8089   | 向原町坂  | R1.12.26 | 県告第999号 | ○        | ○          |

| 区域番号 | 自然現象の種類 | 区域名        | 区域番号       | 所在地   | 告示年月日    | 告示番号    | 土砂災害警戒区域 | 土砂災害特別警戒区域 |
|------|---------|------------|------------|-------|----------|---------|----------|------------|
| 1040 | 急傾斜地の崩壊 | 坂(1365)    | Ⅱ-1-1365   | 向原町坂  | R1.12.26 | 県告第999号 | ○        | ○          |
| 1041 | 急傾斜地の崩壊 | 坂(997-1)   | Ⅱ-2-997-1  | 向原町坂  | R1.12.26 | 県告第999号 | ○        |            |
| 1042 | 急傾斜地の崩壊 | 出口(1382-1) | Ⅱ-1-1382-1 | 向原町坂  | R1.12.26 | 県告第999号 | ○        | ○          |
| 1043 | 急傾斜地の崩壊 | 門出(8078-1) | Ⅱ-1-8078-1 | 向原町坂  | R1.12.26 | 県告第999号 | ○        | ○          |
| 1044 | 急傾斜地の崩壊 | 有留(1075)   | I-2-1075   | 向原町有留 | R1.12.26 | 県告第999号 | ○        | ○          |

(土石流)

| 区域番号 | 溪流番号 | 自然現象の種類 | 区域名           | 区域番号           | 所在地   | 告示年月日    | 告示番号    | 土砂災害警戒区域 | 土砂災害特別警戒区域 |
|------|------|---------|---------------|----------------|-------|----------|---------|----------|------------|
| 672  | 704  | 土石流     | 正力川(5562隣a)   | Ⅱ-1-5-5562隣a   | 向原町戸島 | R1.12.26 | 県告第999号 | ○        | ○          |
| 673  | 705  | 土石流     | 正力川(5562隣c)   | Ⅱ-1-5-5562隣c   | 向原町戸島 | R1.12.26 | 県告第999号 | ○        | ○          |
| 674  | 706  | 土石流     | 正力川(5562隣b)   | Ⅱ-1-5-5562隣b   | 向原町戸島 | R1.12.26 | 県告第999号 | ○        | ○          |
| 675  | 707  | 土石流     | 正力川(5562)     | Ⅱ-1-5-5562     | 向原町戸島 | R1.12.26 | 県告第999号 | ○        | ○          |
| 676  | 708  | 土石流     | 正力川(5562隣d-2) | Ⅱ-1-5-5562隣d-2 | 向原町戸島 | R1.12.26 | 県告第999号 | ○        | ○          |
|      | 709  | 土石流     | 正力川(5562隣d-1) | Ⅱ-1-5-5562隣d-1 | 向原町戸島 | R1.12.26 | 県告第999号 | ○        | ○          |
| 677  | 710  | 土石流     | 戸島川左(7013隣)   | Ⅱ-1-5-7013隣    | 向原町戸島 | R1.12.26 | 県告第999号 | ○        | ○          |
| 678  | 711  | 土石流     | 戸島川左(7013-1)  | Ⅱ-1-5-7013-1   | 向原町戸島 | R1.12.26 | 県告第999号 | ○        | ○          |
|      | 712  | 土石流     | 戸島川左(7013-2)  | Ⅱ-1-5-7013-2   | 向原町戸島 | R1.12.26 | 県告第999号 | ○        | ○          |
| 679  | 713  | 土石流     | 真栄根川(370-1)   | I-1-5-370-1    | 向原町戸島 | R1.12.26 | 県告第999号 | ○        | ○          |
|      | 714  | 土石流     | 真栄根川(370-2)   | I-1-5-370-2    | 向原町戸島 | R1.12.26 | 県告第999号 | ○        | ○          |
| 680  | 715  | 土石流     | 真栄根川(370隣)    | I-1-5-370隣     | 向原町戸島 | R1.12.26 | 県告第999号 | ○        | ○          |
| 681  | 716  | 土石流     | 長谷木川(371-1)   | Ⅱ-1-5-371-1    | 向原町戸島 | R1.12.26 | 県告第999号 | ○        | ○          |
|      | 717  | 土石流     | 長谷木川(371-2)   | Ⅱ-1-5-371-2    | 向原町戸島 | R1.12.26 | 県告第999号 | ○        | ○          |
| 682  | 718  | 土石流     | 長谷木川(372)     | I-1-5-372      | 向原町戸島 | R1.12.26 | 県告第999号 | ○        | ○          |
| 683  | 719  | 土石流     | 長谷木川(372隣a)   | I-1-5-372隣a    | 向原町戸島 | R1.12.26 | 県告第999号 | ○        | ○          |
| 684  | 720  | 土石流     | 長谷木川(372隣b)   | I-1-5-372隣b    | 向原町戸島 | R1.12.26 | 県告第999号 | ○        | ○          |
| 685  | 721  | 土石流     | 戸島川左(7012)    | Ⅱ-1-5-7012     | 向原町戸島 | R1.12.26 | 県告第999号 | ○        | ○          |
| 686  | 722  | 土石流     | 戸島川左(7012隣)   | Ⅱ-1-5-7012隣    | 向原町戸島 | R1.12.26 | 県告第999号 | ○        | ○          |
| 687  | 723  | 土石流     | 長谷木川(372隣c-1) | I-1-5-372隣c-1  | 向原町戸島 | R1.12.26 | 県告第999号 | ○        | ○          |
|      | 724  | 土石流     | 長谷木川(372隣c-2) | I-1-5-372隣c-2  | 向原町戸島 | R1.12.26 | 県告第999号 | ○        | ○          |
| 688  | 725  | 土石流     | 権現川(373)      | I-1-5-373      | 向原町戸島 | R1.12.26 | 県告第999号 | ○        | ○          |



| 区域番号 | 溪流番号 | 自然現象の種類 | 区域名         | 区域番号         | 所在地   | 告示年月日    | 告示番号    | 土砂災害警戒区域 | 土砂災害特別警戒区域 |
|------|------|---------|-------------|--------------|-------|----------|---------|----------|------------|
| 689  | 726  | 土石流     | 滝川(496-1)   | II-1-5-496-1 | 向原町戸島 | R1.12.26 | 県告第999号 | ○        | ○          |
|      | 727  | 土石流     | 滝川(496-2)   | II-1-5-496-2 | 向原町戸島 | R1.12.26 | 県告第999号 | ○        | ○          |
| 690  | 728  | 土石流     | 滝川(362)     | II-1-5-362   | 向原町戸島 | R1.12.26 | 県告第999号 | ○        | ○          |
| 691  | 729  | 土石流     | 滝川(362 隣)   | II-1-5-362 隣 | 向原町戸島 | R1.12.26 | 県告第999号 | ○        | ○          |
| 692  | 730  | 土石流     | 一ヶ町川(363)   | I-1-5-363    | 向原町戸島 | R1.12.26 | 県告第999号 | ○        | ○          |
| 693  | 731  | 土石流     | 貞近谷川(364)   | I-1-5-364    | 向原町戸島 | R1.12.26 | 県告第999号 | ○        | ○          |
| 694  | 732  | 土石流     | 滝川(365)     | I-1-5-365    | 向原町戸島 | R1.12.26 | 県告第999号 | ○        | ○          |
| 695  | 733  | 土石流     | 戸島川(366)    | I-1-5-366    | 向原町戸島 | R1.12.26 | 県告第999号 | ○        | ○          |
| 696  | 734  | 土石流     | 戸島川(366 隣b) | I-1-5-366 隣b | 向原町戸島 | R1.12.26 | 県告第999号 | ○        | ○          |
| 697  | 735  | 土石流     | 戸島川(366 隣a) | I-1-5-366 隣a | 向原町戸島 | R1.12.26 | 県告第999号 | ○        | ○          |
| 698  | 736  | 土石流     | 大平川(367)    | I-1-5-367    | 向原町戸島 | R1.12.26 | 県告第999号 | ○        | ○          |
| 699  | 737  | 土石流     | 大平川(367 隣)  | I-1-5-367 隣  | 向原町戸島 | R1.12.26 | 県告第999号 | ○        | ○          |
| 700  | 738  | 土石流     | 戸島川右(7014)  | I-1-5-7014   | 向原町戸島 | R1.12.26 | 県告第999号 | ○        | ○          |
| 701  | 739  | 土石流     | 平畝川(368)    | I-1-5-368    | 向原町戸島 | R1.12.26 | 県告第999号 | ○        | ○          |
| 702  | 740  | 土石流     | 明神谷川(451)   | I-1-9-451    | 向原町戸島 | R1.12.26 | 県告第999号 | ○        | ○          |
| 703  | 741  | 土石流     | 明神谷川(451 隣) | I-1-9-451 隣  | 向原町戸島 | R1.12.26 | 県告第999号 | ○        | ○          |
| 704  | 742  | 土石流     | 明神谷川(452)   | I-1-9-452    | 向原町坂  | R1.12.26 | 県告第999号 | ○        | ○          |
| 705  | 743  | 土石流     | 明神谷川(452 隣) | I-1-9-452 隣  | 向原町坂  | R1.12.26 | 県告第999号 | ○        | ○          |
| 706  | 744  | 土石流     | 明神谷川(453)   | I-1-9-453    | 向原町坂  | R1.12.26 | 県告第999号 | ○        | ○          |
| 707  | 745  | 土石流     | 明神谷川(453 隣) | I-1-9-453 隣  | 向原町坂  | R1.12.26 | 県告第999号 | ○        | ○          |
| 708  | 746  | 土石流     | 大土川(570)    | I-1-9-570    | 向原町坂  | R1.12.26 | 県告第999号 | ○        | ○          |
| 709  | 747  | 土石流     | 大土川(570 隣a) | I-1-9-570 隣a | 向原町坂  | R1.12.26 | 県告第999号 | ○        | ○          |
| 710  | 748  | 土石流     | 大土川(570 隣b) | I-1-9-570 隣b | 向原町坂  | R1.12.26 | 県告第999号 | ○        | ○          |
| 711  | 749  | 土石流     | 大土川(570 隣c) | I-1-9-570 隣c | 向原町坂  | R1.12.26 | 県告第999号 | ○        | ○          |
| 712  | 750  | 土石流     | 平林川(454 隣b) | I-1-9-454 隣b | 向原町坂  | R1.12.26 | 県告第999号 | ○        | ○          |
| 713  | 751  | 土石流     | 平林川(454 隣a) | I-1-9-454 隣a | 向原町坂  | R1.12.26 | 県告第999号 | ○        | ○          |
| 714  | 752  | 土石流     | 平林川(454)    | I-1-9-454    | 向原町坂  | R1.12.26 | 県告第999号 | ○        | ○          |
| 715  | 753  | 土石流     | 明神谷川(455)   | I-1-9-455    | 向原町坂  | R1.12.26 | 県告第999号 | ○        | ○          |
| 716  | 754  | 土石流     | 明神谷川(456-1) | I-1-9-456-1  | 向原町坂  | R1.12.26 | 県告第999号 | ○        | ○          |
|      | 755  | 土石流     | 明神谷川(456-2) | I-1-9-456-2  | 向原町坂  | R1.12.26 | 県告第999号 | ○        | ○          |
| 717  | 756  | 土石流     | 明神谷川(456 隣) | I-1-9-456 隣  | 向原町坂  | R1.12.26 | 県告第999号 | ○        | ○          |

| 区域<br>番号 | 溪流<br>番号 | 自然現象<br>の種類 | 区域名              | 区域番号               | 所在地   | 告示年月日    | 告示番号    | 土砂災害<br>警戒区域 | 土砂災害<br>特別警戒<br>区域 |
|----------|----------|-------------|------------------|--------------------|-------|----------|---------|--------------|--------------------|
| 718      | 757      | 土石流         | 佐山川(457-1)       | I-1-9-457-1        | 向原町坂  | R1.12.26 | 県告第999号 | ○            | ○                  |
|          | 758      | 土石流         | 佐山川(457-2)       | I-1-9-457-2        | 向原町坂  | R1.12.26 | 県告第999号 | ○            | ○                  |
| 719      | 759      | 土石流         | 佐山川(457<br>隣)    | I-1-9-457 隣        | 向原町坂  | R1.12.26 | 県告第999号 | ○            | ○                  |
| 720      | 760      | 土石流         | 正力川(369)         | I-1-5-369          | 向原町戸島 | R1.12.26 | 県告第999号 | ○            | ○                  |
| 721      | 761      | 土石流         | 正力川(369<br>隣)    | I-1-5-369 隣        | 向原町戸島 | R1.12.26 | 県告第999号 | ○            | ○                  |
| 722      | 762      | 土石流         | 正力川(5561)        | II-1-5-5561        | 向原町戸島 | R1.12.26 | 県告第999号 | ○            | ○                  |
| 723      | 763      | 土石流         | 正力川(5561<br>隣 a) | II-1-5-5561<br>隣 a | 向原町戸島 | R1.12.26 | 県告第999号 | ○            | ○                  |
| 724      | 764      | 土石流         | 正力川(5561<br>隣 b) | II-1-5-5561<br>隣 b | 向原町戸島 | R1.12.26 | 県告第999号 | ○            | ○                  |
| 725      | 765      | 土石流         | 正力川(5561<br>隣 c) | II-1-5-5561<br>隣 c | 向原町戸島 | R1.12.26 | 県告第999号 | ○            | ○                  |
| 726      | 766      | 土石流         | 正力川(5561<br>隣 d) | II-1-5-5561<br>隣 d | 向原町戸島 | R1.12.26 | 県告第999号 | ○            | ○                  |
| 727      | 767      | 土石流         | 正力川(5559<br>隣 c) | II-1-5-5559<br>隣 c | 向原町戸島 | R1.12.26 | 県告第999号 | ○            | ○                  |
| 728      | 768      | 土石流         | 正力川(5559<br>隣 d) | II-1-5-5559<br>隣 d | 向原町戸島 | R1.12.26 | 県告第999号 | ○            | ○                  |
| 729      | 769      | 土石流         | 正力川(5559<br>隣 b) | II-1-5-5559<br>隣 b | 向原町戸島 | R1.12.26 | 県告第999号 | ○            | ○                  |
| 730      | 770      | 土石流         | 正力川(5559)        | II-1-5-5559        | 向原町戸島 | R1.12.26 | 県告第999号 | ○            | ○                  |
| 731      | 771      | 土石流         | 正力川(5559<br>隣 a) | II-1-5-5559<br>隣 a | 向原町戸島 | R1.12.26 | 県告第999号 | ○            | ○                  |
| 732      | 772      | 土石流         | 八東戸川(497)        | I-1-5-497          | 向原町戸島 | R1.12.26 | 県告第999号 | ○            | ○                  |
| 733      | 773      | 土石流         | 明神谷川(450<br>隣)   | I-1-9-450 隣        | 向原町戸島 | R1.12.26 | 県告第999号 | ○            | ○                  |
| 734      | 774      | 土石流         | 明神谷川(450)        | I-1-9-450          | 向原町坂  | R1.12.26 | 県告第999号 | ○            | ○                  |
| 735      | 775      | 土石流         | 明神谷川(449<br>隣)   | I-1-9-449 隣        | 向原町坂  | R1.12.26 | 県告第999号 | ○            | ○                  |
| 736      | 776      | 土石流         | 明神谷川(449)        | I-1-9-449          | 向原町坂  | R1.12.26 | 県告第999号 | ○            | ○                  |
| 737      | 777      | 土石流         | 高大地川(448<br>隣 c) | I-1-9-448 隣<br>c   | 向原町長田 | R1.12.26 | 県告第999号 | ○            | ○                  |
| 738      | 778      | 土石流         | 高大地川(448<br>隣 d) | I-1-9-448 隣<br>d   | 向原町長田 | R1.12.26 | 県告第999号 | ○            | ○                  |
| 739      | 779      | 土石流         | 高大地川(448<br>隣 b) | I-1-9-448 隣<br>b   | 向原町長田 | R1.12.26 | 県告第999号 | ○            | ○                  |
| 740      | 780      | 土石流         | 高大地川(448<br>隣 a) | I-1-9-448 隣<br>a   | 向原町長田 | R1.12.26 | 県告第999号 | ○            | ○                  |
| 741      | 781      | 土石流         | 高大地川(448)        | I-1-9-448          | 向原町長田 | R1.12.26 | 県告第999号 | ○            | ○                  |
| 742      | 782      | 土石流         | 三篠川右<br>(7001)   | I-1-9-7001         | 向原町長田 | R1.12.26 | 県告第999号 | ○            | ○                  |
| 743      | 783      | 土石流         | 三篠川右(7001<br>隣)  | I-1-9-7001<br>隣    | 向原町長田 | R1.12.26 | 県告第999号 | ○            | ○                  |
| 744      | 784      | 土石流         | 明神谷川(447)        | I-1-9-447          | 向原町長田 | R1.12.26 | 県告第999号 | ○            | ○                  |
| 745      | 785      | 土石流         | 中組川(446)         | I-1-9-446          | 向原町長田 | R1.12.26 | 県告第999号 | ○            | ○                  |
| 746      | 786      | 土石流         | 長田川(5696-<br>1)  | II-1-9-5696-1      | 向原町長田 | R1.12.26 | 県告第999号 | ○            | ○                  |
|          | 787      | 土石流         | 長田川(5696-<br>2)  | II-1-9-5696-2      | 向原町長田 | R1.12.26 | 県告第999号 | ○            | ○                  |

| 区域<br>番号 | 溪流<br>番号 | 自然現象<br>の種類 | 区域名              | 区域番号               | 所在地                             | 告示年月日    | 告示番号     | 土砂災害<br>警戒区域 | 土砂災害<br>特別警戒<br>区域 |
|----------|----------|-------------|------------------|--------------------|---------------------------------|----------|----------|--------------|--------------------|
| 747      | 788      | 土石流         | 長田川(5695)        | I-1-9-5695         | 向原町長田                           | R1.12.26 | 県告第999号  | ○            | ○                  |
| 748      | 789      | 土石流         | 明神谷川(445)        | I-1-9-445          | 向原町長田                           | R1.12.26 | 県告第999号  | ○            |                    |
| 749      | 790      | 土石流         | 明神谷川(445<br>隣 a) | I-1-9-445 隣<br>a   | 向原町長田                           | R1.12.26 | 県告第999号  | ○            | ○                  |
| 750      | 791      | 土石流         | 明神谷川(445<br>隣 b) | I-1-9-445 隣<br>b   | 向原町長田                           | R1.12.26 | 県告第999号  | ○            | ○                  |
| 751      | 792      | 土石流         | 明神谷川(445<br>隣 c) | I-1-9-445 隣<br>c   | 向原町長田                           | R1.12.26 | 県告第999号  | ○            | ○                  |
| 752      | 793      | 土石流         | 明神谷川(443)        | I-1-9-443          | 向原町長田                           | R1.12.26 | 県告第999号  | ○            | ○                  |
| 753      | 794      | 土石流         | 本谷川(442)         | I-1-9-442          | 向原町長田                           | R1.12.26 | 県告第999号  | ○            | ○                  |
| 754      | 795      | 土石流         | 下長田川(441)        | I-1-9-441          | 向原町長田                           | R1.12.26 | 県告第999号  | ○            | ○                  |
| 755      | 796      | 土石流         | 下長田川(440)        | I-1-9-440          | 向原町長田                           | R1.12.26 | 県告第999号  | ○            | ○                  |
| 756      | 797      | 土石流         | 本谷川(439)         | I-1-9-439          | 向原町長田                           | R1.12.26 | 県告第999号  | ○            | ○                  |
| 757      | 798      | 土石流         | 本谷川(439<br>隣)    | I-1-9-439 隣        | 向原町長田                           | R1.12.26 | 県告第999号  | ○            | ○                  |
| 758      | 799      | 土石流         | 本谷川(438-1)       | I-1-9-438-1        | 向原町長田                           | R1.12.26 | 県告第999号  | ○            | ○                  |
|          | 800      | 土石流         | 本谷川(438-2)       | I-1-9-438-2        | 向原町長田                           | R1.12.26 | 県告第999号  | ○            | ○                  |
| 759      | 801      | 土石流         | 松屋川(5710)        | II-1-9-5710        | 向原町長田                           | R1.12.26 | 県告第999号  | ○            | ○                  |
| 760      | 802      | 土石流         | 松屋川(5710<br>隣 c) | II-1-9-5710<br>隣 c | 向原町長田<br>広島市安佐北<br>区白木町大字<br>井原 | R1.12.26 | 県告第1000号 | ○            | ○                  |
| 761      | 803      | 土石流         | 松屋川(5710<br>隣 b) | II-1-9-5710<br>隣 b | 向原町長田                           | R1.12.26 | 県告第999号  | ○            | ○                  |
| 762      | 804      | 土石流         | 松屋川(5710<br>隣 a) | II-1-9-5710<br>隣 a | 向原町長田                           | R1.12.26 | 県告第999号  | ○            | ○                  |
| 763      | 805      | 土石流         | 松屋川(1307)        | I-1-9-1307         | 向原町長田                           | R1.12.26 | 県告第999号  | ○            | ○                  |
| 764      | 806      | 土石流         | 松屋川(1307<br>隣)   | I-1-9-1307<br>隣    | 向原町長田                           | R1.12.26 | 県告第999号  | ○            | ○                  |
| 765      | 807      | 土石流         | 向田淵川<br>(1306)   | I-1-9-1306         | 向原町長田                           | R1.12.26 | 県告第999号  | ○            | ○                  |
| 766      | 808      | 土石流         | 向田淵川(1306<br>隣)  | I-1-9-1306<br>隣    | 向原町長田                           | R1.12.26 | 県告第999号  | ○            | ○                  |
| 767      | 809      | 土石流         | 向田淵川<br>(5709)   | I-1-9-5709         | 向原町長田                           | R1.12.26 | 県告第999号  | ○            | ○                  |
| 768      | 810      | 土石流         | 向田淵川(5709<br>隣)  | I-1-9-5709<br>隣    | 向原町長田                           | R1.12.26 | 県告第999号  | ○            | ○                  |
| 769      | 811      | 土石流         | 川之内川(5708<br>隣)  | II-1-9-5708<br>隣   | 向原町長田                           | R1.12.26 | 県告第999号  | ○            | ○                  |
| 770      | 812      | 土石流         | 川之内川<br>(5708)   | II-1-9-5708        | 向原町長田                           | R1.12.26 | 県告第999号  | ○            | ○                  |
| 771      | 813      | 土石流         | 川之内川<br>(5707)   | II-1-9-5707        | 向原町長田                           | R1.12.26 | 県告第999号  | ○            | ○                  |
| 772      | 814      | 土石流         | 川之内(563)         | II-1-9-563         | 向原町長田                           | R1.12.26 | 県告第999号  | ○            | ○                  |
| 773      | 815      | 土石流         | 長田川(5706)        | II-1-9-5706        | 向原町長田                           | R1.12.26 | 県告第999号  | ○            | ○                  |
| 774      | 816      | 土石流         | 長田川(562)         | I-1-9-562          | 向原町長田                           | R1.12.26 | 県告第999号  | ○            | ○                  |
| 775      | 817      | 土石流         | 上長田川(560-<br>1)  | I-1-9-560-1        | 向原町長田                           | R1.12.26 | 県告第999号  | ○            | ○                  |
|          | 818      | 土石流         | 上長田川(560-<br>2)  | I-1-9-560-2        | 向原町長田                           | R1.12.26 | 県告第999号  | ○            | ○                  |

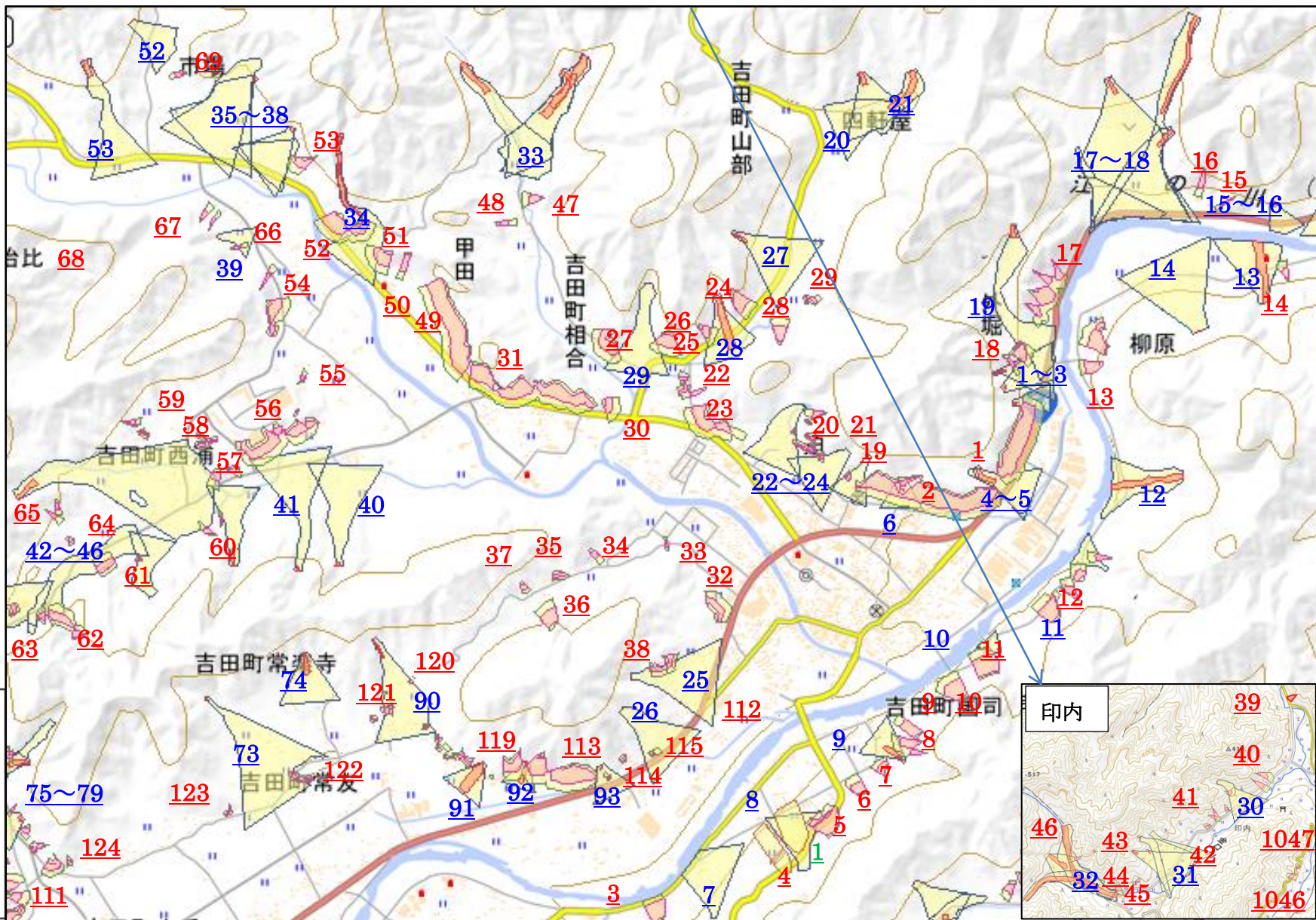
| 区域<br>番号 | 溪流<br>番号 | 自然現象<br>の種類 | 区域名                | 区域番号             | 所在地   | 告示年月日    | 告示番号    | 土砂災害<br>警戒区域 | 土砂災害<br>特別警戒<br>区域 |
|----------|----------|-------------|--------------------|------------------|-------|----------|---------|--------------|--------------------|
| 776      | 819      | 土石流         | 上長田川(560<br>隣)     | I-1-9-560 隣      | 向原町長田 | R1.12.26 | 県告第999号 | ○            | ○                  |
| 777      | 820      | 土石流         | 迫川(569 隣)          | I-1-9-569 隣      | 向原町有留 | R1.12.26 | 県告第999号 | ○            | ○                  |
| 778      | 821      | 土石流         | 迫川(569-2)          | I-1-9-569-2      | 向原町有留 | R1.12.26 | 県告第999号 | ○            | ○                  |
|          | 822      | 土石流         | 迫川(569-1)          | I-1-9-569-1      | 向原町有留 | R1.12.26 | 県告第999号 | ○            | ○                  |
|          | 823      | 土石流         | 迫川(569-3)          | I-1-9-569-3      | 向原町有留 | R1.12.26 | 県告第999号 | ○            | ○                  |
| 779      | 824      | 土石流         | 有留川(568)           | I-1-9-568        | 向原町有留 | R1.12.26 | 県告第999号 | ○            | ○                  |
| 780      | 825      | 土石流         | 有留川(568 隣<br>a)    | I-1-9-568 隣<br>a | 向原町有留 | R1.12.26 | 県告第999号 | ○            | ○                  |
| 781      | 826      | 土石流         | 有留川(568 隣<br>b)    | I-1-9-568 隣<br>b | 向原町有留 | R1.12.26 | 県告第999号 | ○            | ○                  |
| 782      | 827      | 土石流         | 栗森谷川(567)          | I-1-9-567        | 向原町有留 | R1.12.26 | 県告第999号 | ○            | ○                  |
| 783      | 828      | 土石流         | 栗森谷川(567<br>隣 a)   | I-1-9-567 隣<br>a | 向原町有留 | R1.12.26 | 県告第999号 | ○            | ○                  |
| 784      | 829      | 土石流         | 栗森谷川(567<br>隣 b)   | I-1-9-567 隣<br>b | 向原町有留 | R1.12.26 | 県告第999号 | ○            | ○                  |
| 785      | 830      | 土石流         | 栗森谷川(567<br>隣 c)   | I-1-9-567 隣<br>c | 向原町有留 | R1.12.26 | 県告第999号 | ○            | ○                  |
| 786      | 831      | 土石流         | 栗森谷川(567<br>隣 d)   | I-1-9-567 隣<br>d | 向原町有留 | R1.12.26 | 県告第999号 | ○            | ○                  |
| 787      | 832      | 土石流         | 竹森谷川(566<br>隣 e)   | I-1-9-566 隣<br>e | 向原町有留 | R1.12.26 | 県告第999号 | ○            | ○                  |
| 788      | 833      | 土石流         | 竹森谷川(566)          | I-1-9-566        | 向原町有留 | R1.12.26 | 県告第999号 | ○            | ○                  |
| 789      | 834      | 土石流         | 竹森谷川(566<br>隣 d)   | I-1-9-566 隣<br>d | 向原町有留 | R1.12.26 | 県告第999号 | ○            | ○                  |
| 790      | 835      | 土石流         | 竹森谷川(566<br>隣 f)   | I-1-9-566 隣<br>f | 向原町有留 | R1.12.26 | 県告第999号 | ○            | ○                  |
| 791      | 836      | 土石流         | 竹森谷川(566<br>隣 c)   | I-1-9-566 隣<br>c | 向原町有留 | R1.12.26 | 県告第999号 | ○            | ○                  |
| 792      | 837      | 土石流         | 竹森谷川(566<br>隣 b)   | I-1-9-566 隣<br>b | 向原町有留 | R1.12.26 | 県告第999号 | ○            | ○                  |
| 793      | 838      | 土石流         | 竹森谷川(566<br>隣 a)   | I-1-9-566 隣<br>a | 向原町有留 | R1.12.26 | 県告第999号 | ○            | ○                  |
| 794      | 839      | 土石流         | 堀迫1号川<br>(564 隣 g) | I-1-9-564 隣<br>g | 向原町有留 | R1.12.26 | 県告第999号 | ○            | ○                  |
| 795      | 840      | 土石流         | 堀迫1号川<br>(564 隣 f) | I-1-9-564 隣<br>f | 向原町有留 | R1.12.26 | 県告第999号 | ○            | ○                  |
| 796      | 841      | 土石流         | 堀迫1号川<br>(564-3)   | I-1-9-564-3      | 向原町有留 | R1.12.26 | 県告第999号 | ○            | ○                  |
|          | 842      | 土石流         | 堀迫1号川<br>(564-2)   | I-1-9-564-2      | 向原町有留 | R1.12.26 | 県告第999号 | ○            | ○                  |
|          | 843      | 土石流         | 堀迫1号川<br>(564-1)   | I-1-9-564-1      | 向原町有留 | R1.12.26 | 県告第999号 | ○            | ○                  |
| 797      | 844      | 土石流         | 堀迫1号川<br>(564 隣 e) | I-1-9-564 隣<br>e | 向原町有留 | R1.12.26 | 県告第999号 | ○            | ○                  |
| 798      | 845      | 土石流         | 堀迫1号川<br>(564 隣 d) | I-1-9-564 隣<br>d | 向原町有留 | R1.12.26 | 県告第999号 | ○            | ○                  |
| 799      | 846      | 土石流         | 堀迫1号川<br>(564 隣 c) | I-1-9-564 隣<br>c | 向原町有留 | R1.12.26 | 県告第999号 | ○            | ○                  |
| 800      | 847      | 土石流         | 堀迫1号川<br>(564 隣 b) | I-1-9-564 隣<br>b | 向原町有留 | R1.12.26 | 県告第999号 | ○            | ○                  |
| 801      | 848      | 土石流         | 堀迫1号川<br>(564 隣 a) | I-1-9-564 隣<br>a | 向原町有留 | R1.12.26 | 県告第999号 | ○            | ○                  |
| 802      | 849      | 土石流         | 見坂川左<br>(7002)     | I-1-9-7002       | 向原町保垣 | R1.12.26 | 県告第999号 | ○            | ○                  |

| 区域番号 | 溪流番号 | 自然現象の種類 | 区域名          | 区域番号          | 所在地   | 告示年月日    | 告示番号    | 土砂災害警戒区域 | 土砂災害特別警戒区域 |
|------|------|---------|--------------|---------------|-------|----------|---------|----------|------------|
| 803  | 850  | 土石流     | 岡谷1号川(559)   | I-1-9-559     | 向原町保垣 | R1.12.26 | 県告第999号 | ○        | ○          |
| 804  | 851  | 土石流     | 岡谷1号川(559隣)  | I-1-9-559隣    | 向原町保垣 | R1.12.26 | 県告第999号 | ○        | ○          |
| 805  | 852  | 土石流     | 保垣川(5705)    | II-1-9-5705   | 向原町保垣 | R1.12.26 | 県告第999号 | ○        | ○          |
| 806  | 853  | 土石流     | 保垣川(5705隣b)  | II-1-9-5705隣b | 向原町保垣 | R1.12.26 | 県告第999号 | ○        | ○          |
| 807  | 854  | 土石流     | 保垣川(5705隣c)  | II-1-9-5705隣c | 向原町保垣 | R1.12.26 | 県告第999号 | ○        | ○          |
| 808  | 855  | 土石流     | 保垣川(5705隣a)  | II-1-9-5705隣a | 向原町保垣 | R1.12.26 | 県告第999号 | ○        | ○          |
| 809  | 856  | 土石流     | 見坂川(558-1)   | I-1-9-558-1   | 向原町保垣 | R1.12.26 | 県告第999号 | ○        | ○          |
|      | 857  | 土石流     | 見坂川(558-2)   | I-1-9-558-2   | 向原町保垣 | R1.12.26 | 県告第999号 | ○        | ○          |
|      | 858  | 土石流     | 見坂川(558-3)   | I-1-9-558-3   | 向原町保垣 | R1.12.26 | 県告第999号 | ○        | ○          |
|      | 859  | 土石流     | 見坂川(558-4)   | I-1-9-558-4   | 向原町保垣 | R1.12.26 | 県告第999号 | ○        | ○          |
| 810  | 860  | 土石流     | 宮谷川(557)     | I-1-9-557     | 向原町保垣 | R1.12.26 | 県告第999号 | ○        | ○          |
| 811  | 861  | 土石流     | 奥谷川(556)     | I-1-9-556     | 向原町保垣 | R1.12.26 | 県告第999号 | ○        | ○          |
| 812  | 862  | 土石流     | 奥谷川(556隣d)   | I-1-9-556隣d   | 向原町保垣 | R1.12.26 | 県告第999号 | ○        | ○          |
| 813  | 863  | 土石流     | 奥谷川(556隣c)   | I-1-9-556隣c   | 向原町保垣 | R1.12.26 | 県告第999号 | ○        | ○          |
| 814  | 864  | 土石流     | 奥谷川(556隣b)   | I-1-9-556隣b   | 向原町保垣 | R1.12.26 | 県告第999号 | ○        | ○          |
| 815  | 865  | 土石流     | 奥谷川(556隣a)   | I-1-9-556隣a   | 向原町保垣 | R1.12.26 | 県告第999号 | ○        | ○          |
| 816  | 866  | 土石流     | 下保垣(5704)    | II-1-9-5704   | 向原町保垣 | R1.12.26 | 県告第999号 | ○        | ○          |
| 817  | 867  | 土石流     | 上長田川(555)    | I-1-9-555     | 向原町長田 | R1.12.26 | 県告第999号 | ○        | ○          |
| 818  | 868  | 土石流     | 上長田川(555隣)   | I-1-9-555隣    | 向原町長田 | R1.12.26 | 県告第999号 | ○        | ○          |
| 819  | 869  | 土石流     | 岩屋寺側川(467)   | I-1-9-467     | 向原町坂  | R1.12.26 | 県告第999号 | ○        | ○          |
| 820  | 870  | 土石流     | 岩屋寺側川(466-1) | I-1-9-466-1   | 向原町坂  | R1.12.26 | 県告第999号 | ○        | ○          |
|      | 871  | 土石流     | 岩屋寺側川(466-2) | I-1-9-466-2   | 向原町坂  | R1.12.26 | 県告第999号 | ○        | ○          |
| 821  | 872  | 土石流     | 岩屋寺側川(465)   | I-1-9-465     | 向原町坂  | R1.12.26 | 県告第999号 | ○        | ○          |
| 822  | 873  | 土石流     | 隠地(5703)     | II-1-9-5703   | 向原町坂  | R1.12.26 | 県告第999号 | ○        | ○          |
| 823  | 874  | 土石流     | 東林寺川(464隣b)  | I-1-9-464隣b   | 向原町坂  | R1.12.26 | 県告第999号 | ○        | ○          |
| 824  | 875  | 土石流     | 東林寺川(464)    | I-1-9-464     | 向原町坂  | R1.12.26 | 県告第999号 | ○        | ○          |
| 825  | 876  | 土石流     | 東林寺川(464隣a)  | I-1-9-464隣a   | 向原町坂  | R1.12.26 | 県告第999号 | ○        | ○          |
| 826  | 877  | 土石流     | 歌木川(461隣)    | I-1-9-461隣    | 向原町坂  | R1.12.26 | 県告第999号 | ○        | ○          |
| 827  | 878  | 土石流     | 歌木川(461-1)   | I-1-9-461-1   | 向原町坂  | R1.12.26 | 県告第999号 | ○        | ○          |
|      | 879  | 土石流     | 歌木川(461-2)   | I-1-9-461-2   | 向原町坂  | R1.12.26 | 県告第999号 | ○        | ○          |
| 828  | 880  | 土石流     | 山田川(462)     | I-1-9-462     | 向原町坂  | R1.12.26 | 県告第999号 | ○        | ○          |

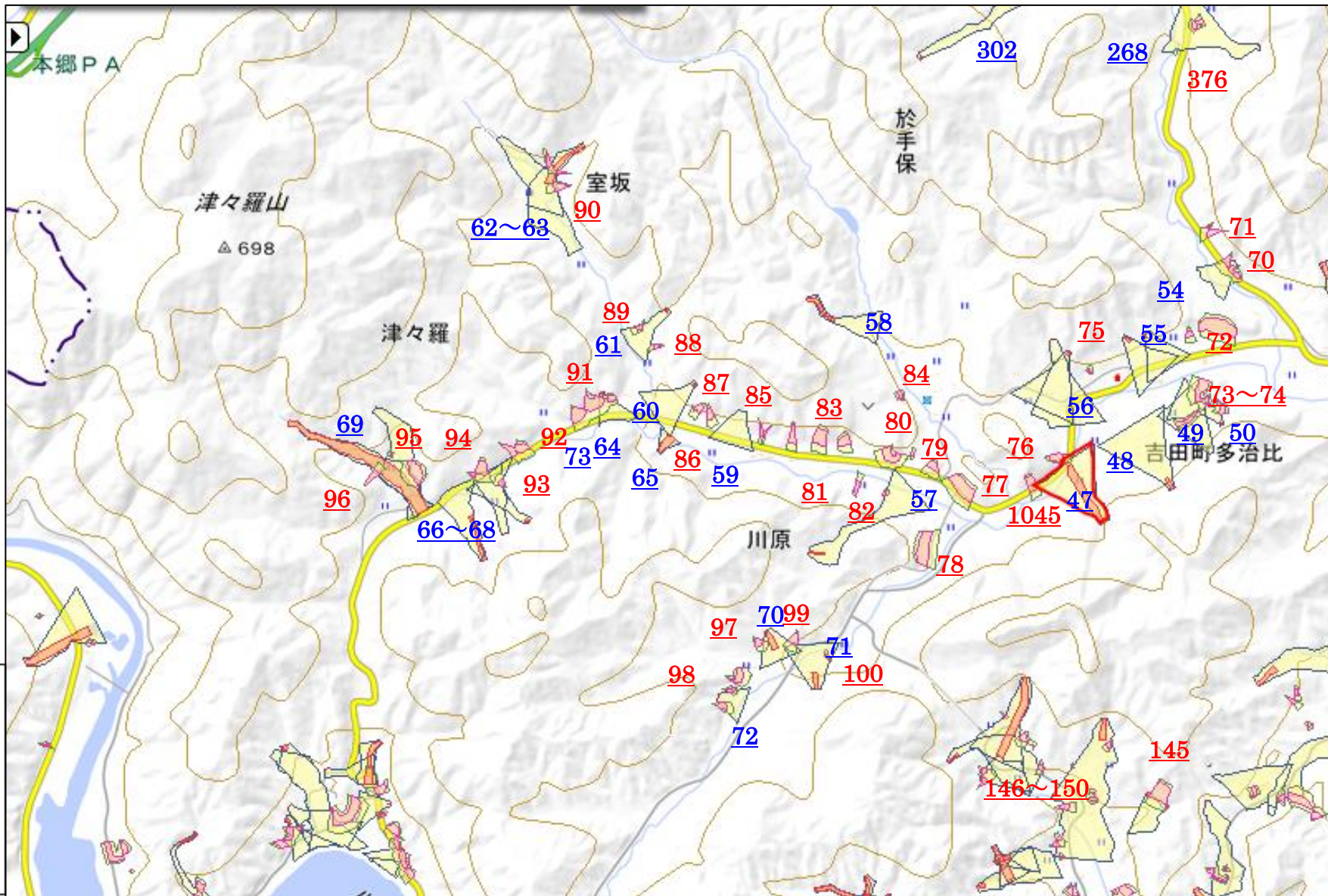
| 区域番号 | 溪流番号 | 自然現象の種類 | 区域名           | 区域番号            | 所在地  | 告示年月日      | 告示番号      | 土砂災害警戒区域 | 土砂災害特別警戒区域 |
|------|------|---------|---------------|-----------------|------|------------|-----------|----------|------------|
| 829  | 881  | 土石流     | 山田川(462 隣 a)  | I-1-9-462 隣 a   | 向原町坂 | R1. 12. 26 | 県告第 999 号 | ○        | ○          |
| 830  | 882  | 土石流     | 山田川(462 隣 b)  | I-1-9-462 隣 b   | 向原町坂 | R1. 12. 26 | 県告第 999 号 | ○        | ○          |
| 831  | 883  | 土石流     | 門出川(463)      | I-1-9-463       | 向原町坂 | R1. 12. 26 | 県告第 999 号 | ○        | ○          |
| 832  | 884  | 土石流     | 門出川(463 隣)    | I-1-9-463 隣     | 向原町坂 | R1. 12. 26 | 県告第 999 号 | ○        | ○          |
| 833  | 885  | 土石流     | 山田川(459)      | I-1-9-459       | 向原町坂 | R1. 12. 26 | 県告第 999 号 | ○        | ○          |
| 834  | 886  | 土石流     | 寺山川(458)      | I-1-9-458       | 向原町坂 | R1. 12. 26 | 県告第 999 号 | ○        | ○          |
| 835  | 887  | 土石流     | 寺山川(5702)     | II-1-9-5702     | 向原町坂 | R1. 12. 26 | 県告第 999 号 | ○        | ○          |
| 836  | 888  | 土石流     | 出口川(5701)     | II-1-9-5701     | 向原町坂 | R1. 12. 26 | 県告第 999 号 | ○        | ○          |
| 837  | 889  | 土石流     | 出口川(5701 隣 c) | II-1-9-5701 隣 c | 向原町坂 | R1. 12. 26 | 県告第 999 号 | ○        | ○          |
| 838  | 890  | 土石流     | 出口川(5701 隣 b) | II-1-9-5701 隣 b | 向原町坂 | R1. 12. 26 | 県告第 999 号 | ○        | ○          |
| 839  | 891  | 土石流     | 出口川(5701 隣 a) | II-1-9-5701 隣 a | 向原町坂 | R1. 12. 26 | 県告第 999 号 | ○        | ○          |
| 840  | 892  | 土石流     | 出口川(5699-1)   | II-1-9-5699-1   | 向原町坂 | R1. 12. 26 | 県告第 999 号 | ○        | ○          |
|      | 893  | 土石流     | 出口川(5699-2)   | II-1-9-5699-2   | 向原町坂 | R1. 12. 26 | 県告第 999 号 | ○        | ○          |
| 841  | 894  | 土石流     | 出口川(5698)     | II-1-9-5698     | 向原町坂 | R1. 12. 26 | 県告第 999 号 | ○        | ○          |
| 842  | 895  | 土石流     | 出口川(5697)     | II-1-9-5697     | 向原町坂 | R1. 12. 26 | 県告第 999 号 | ○        | ○          |

(地すべり)

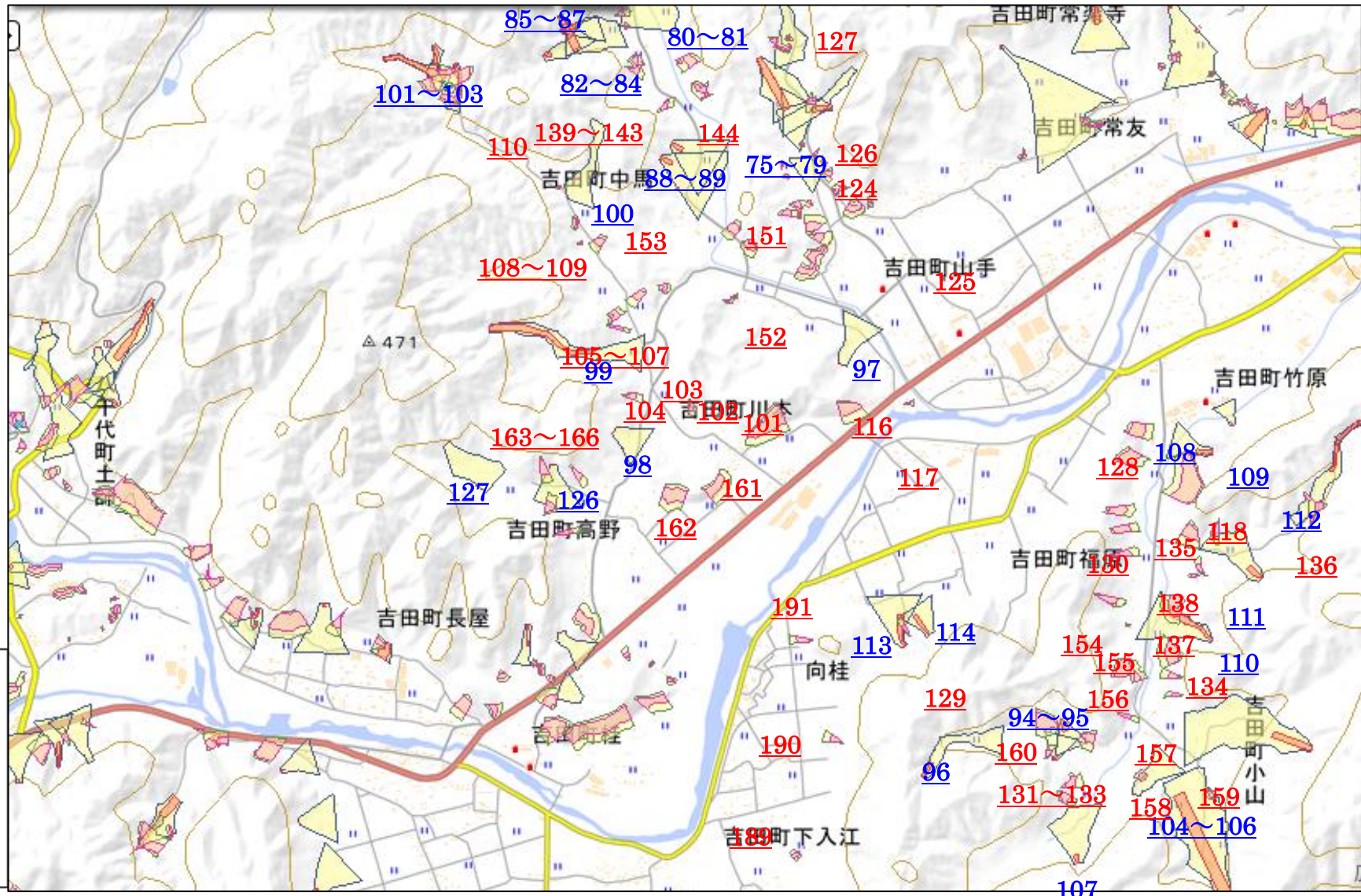
| 区域番号 | 溪流番号 | 自然現象の種類 | 区域名    | 区域番号 | 所在地   | 告示年月日      | 告示番号      | 土砂災害警戒区域 | 土砂災害特別警戒区域 |
|------|------|---------|--------|------|-------|------------|-----------|----------|------------|
| 4    | 4    | 地すべり    | 横川(24) | 24   | 向原町戸島 | R1. 12. 26 | 県告第 999 号 | ○        |            |



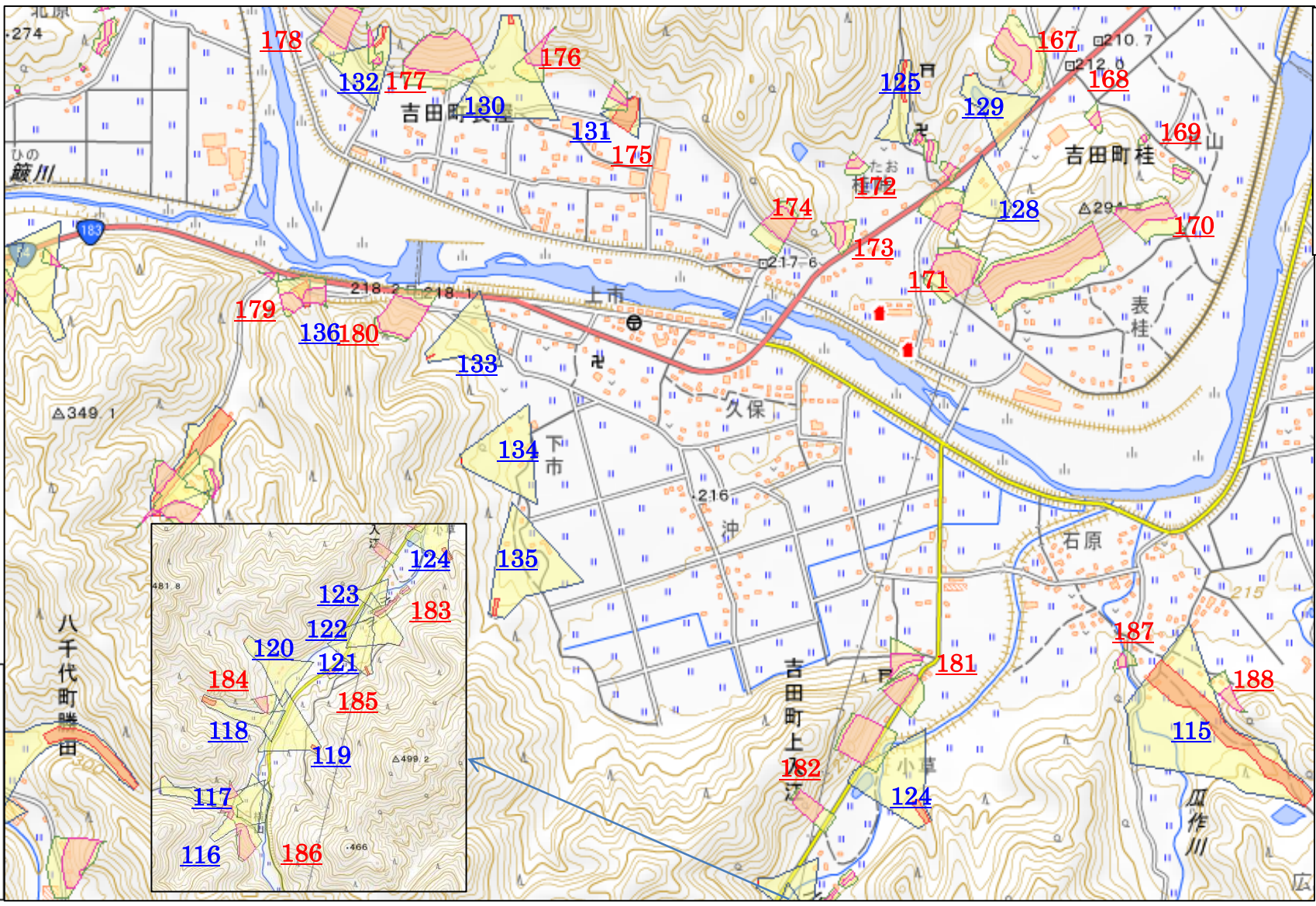
吉田小学校区 (北側)



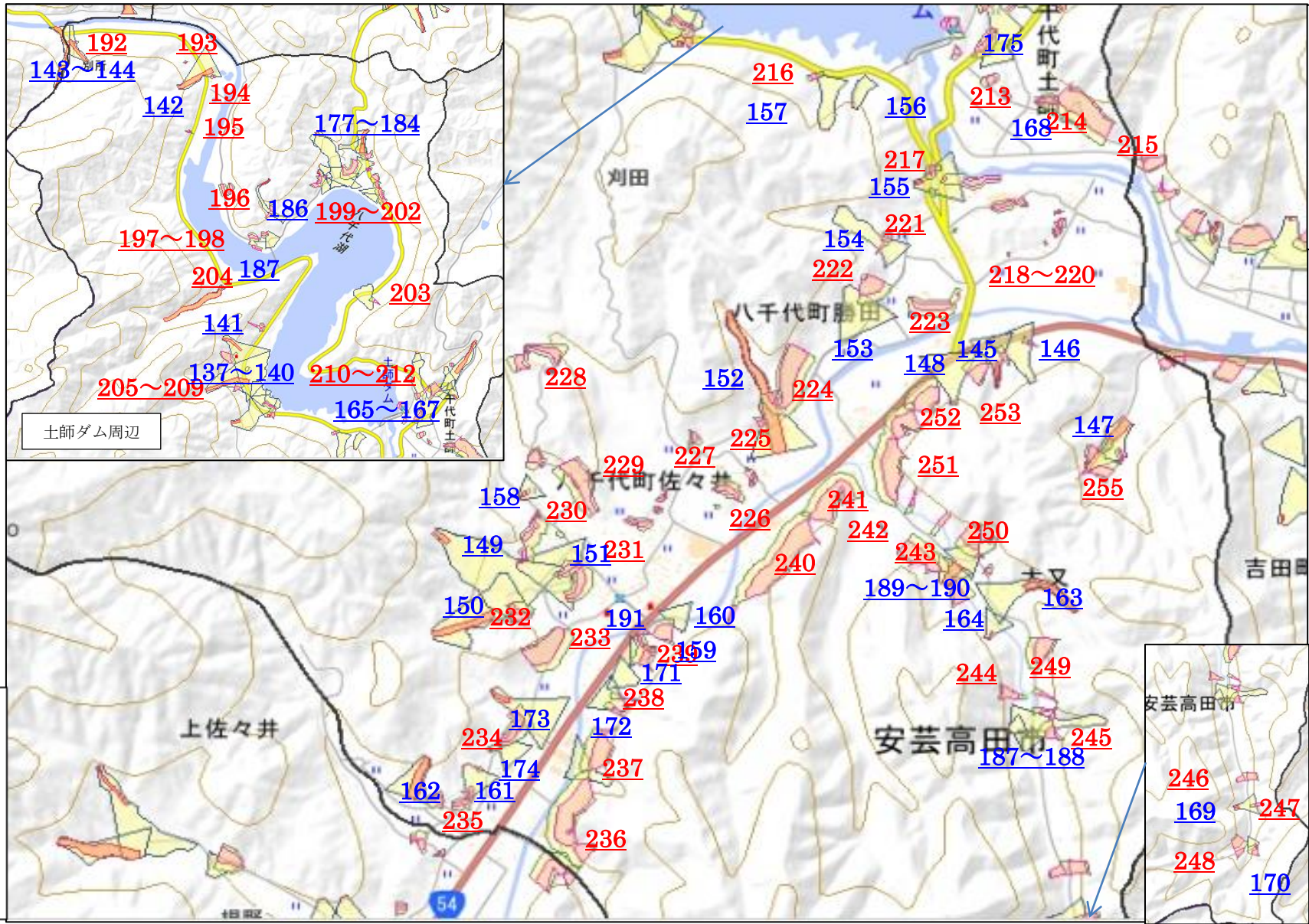




青：土石流  
赤：急傾斜地の崩壊  
緑：地滑り



青：土石流  
赤：急傾斜地の崩壊  
緑：地滑り



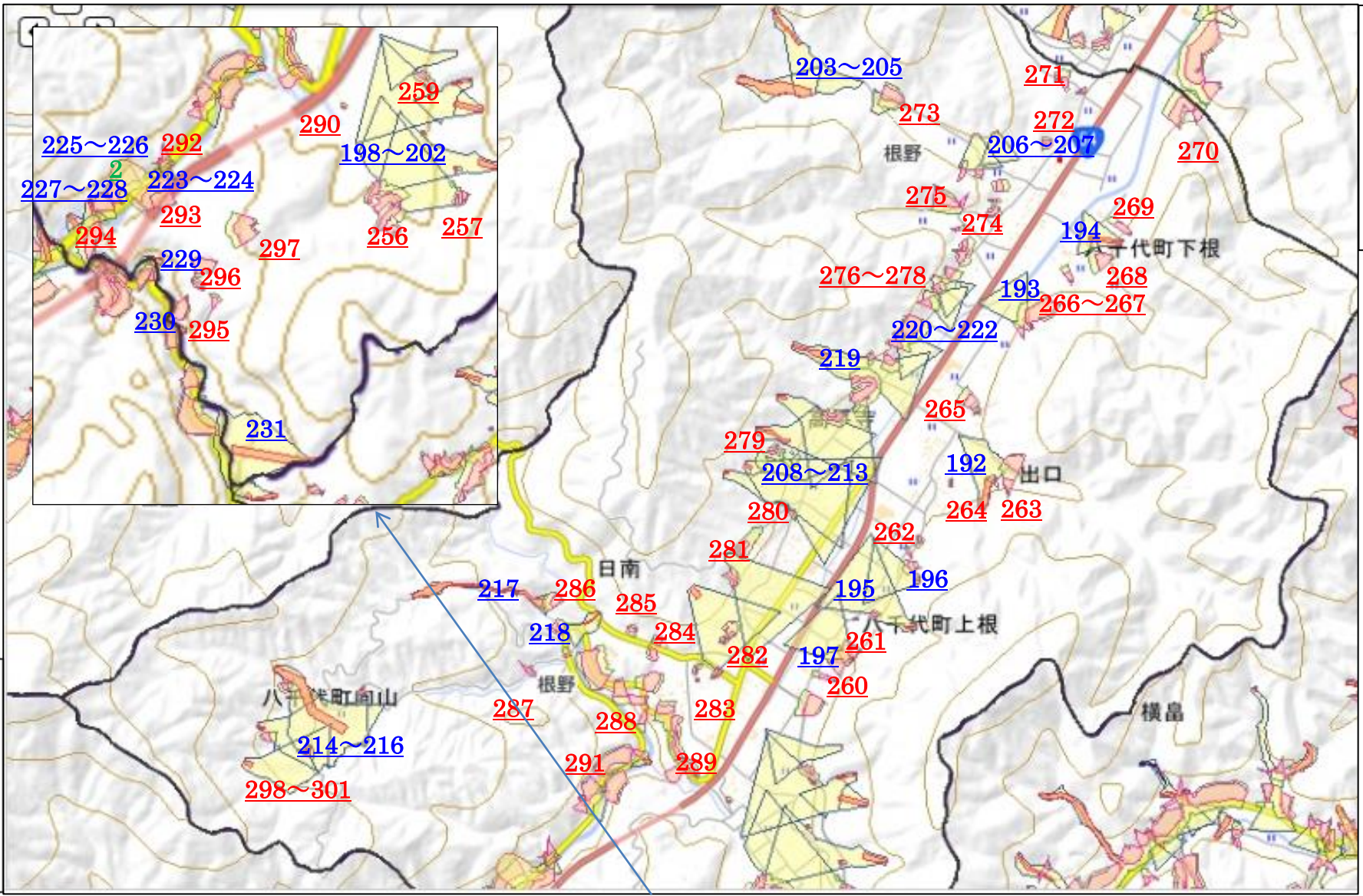
旧 刈田小学校区

青：土石流  
 赤：急傾斜地の崩壊  
 緑：地滑り

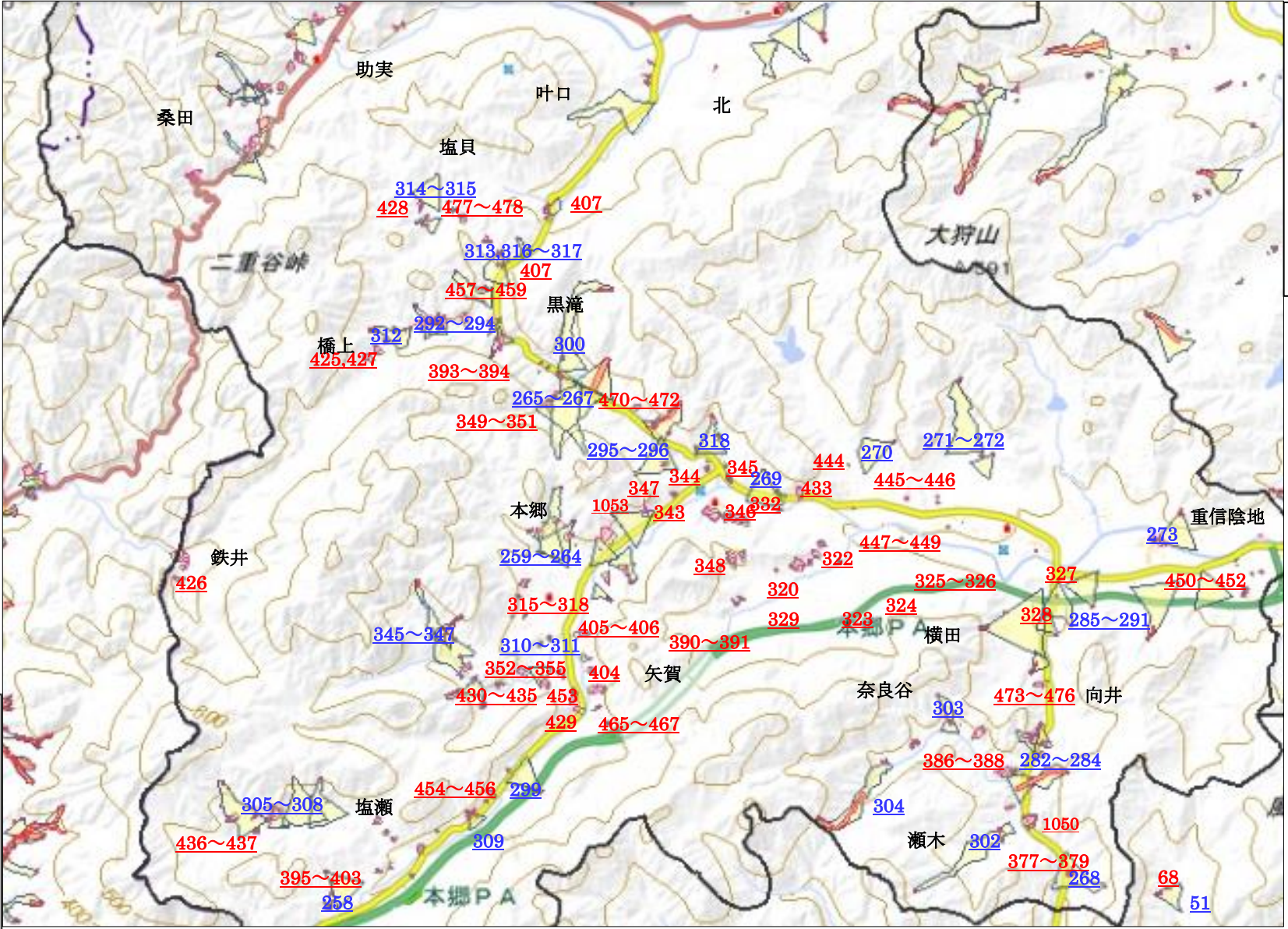
土師ダム周辺

安芸高田市  
 246  
 169  
 247  
 248  
 170

旧 根野小学校校区



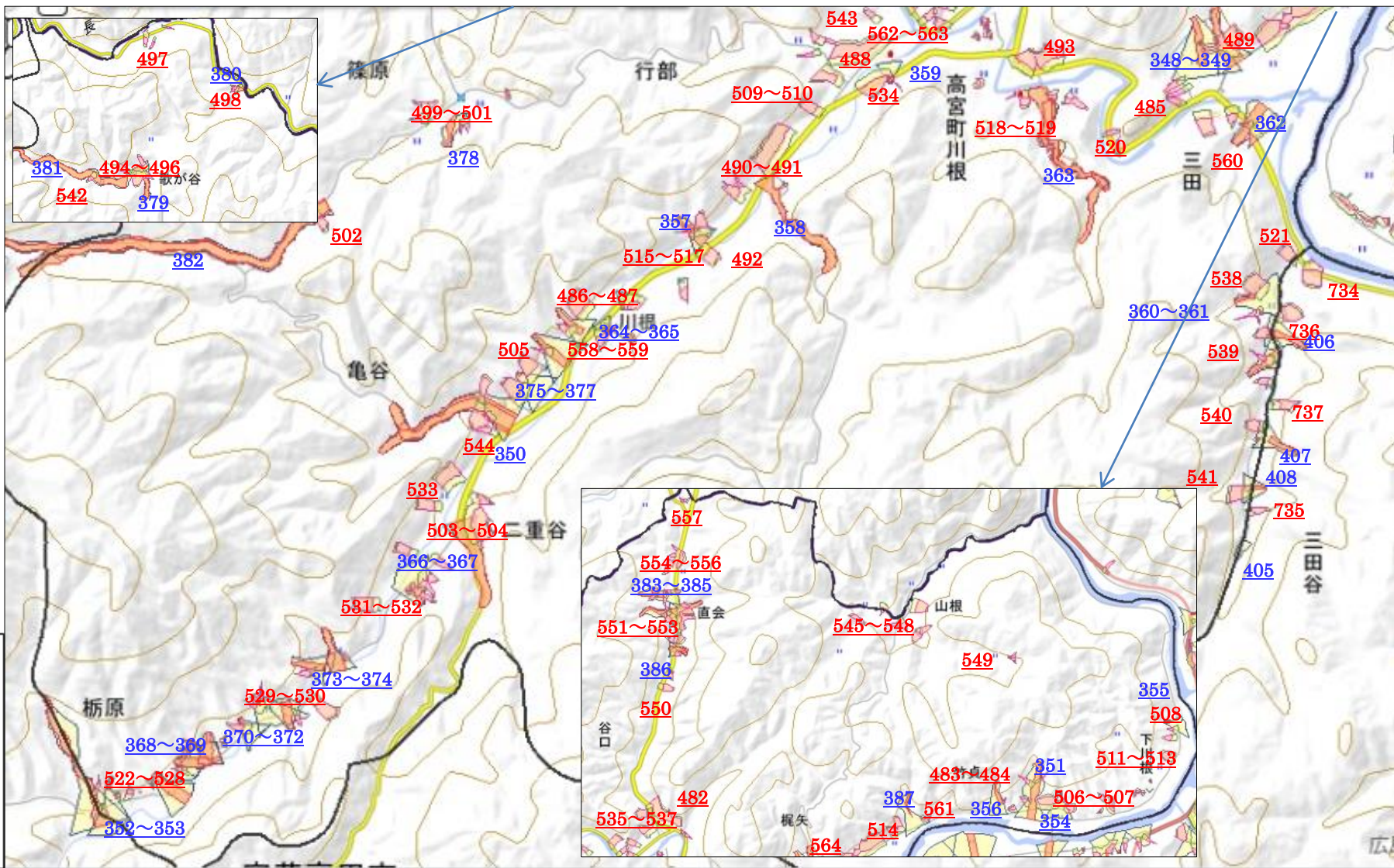
青：土石流  
赤：急傾斜地の崩壊  
緑：地滑り



青：土石流  
赤：急傾斜地の崩壊  
緑：地滑り



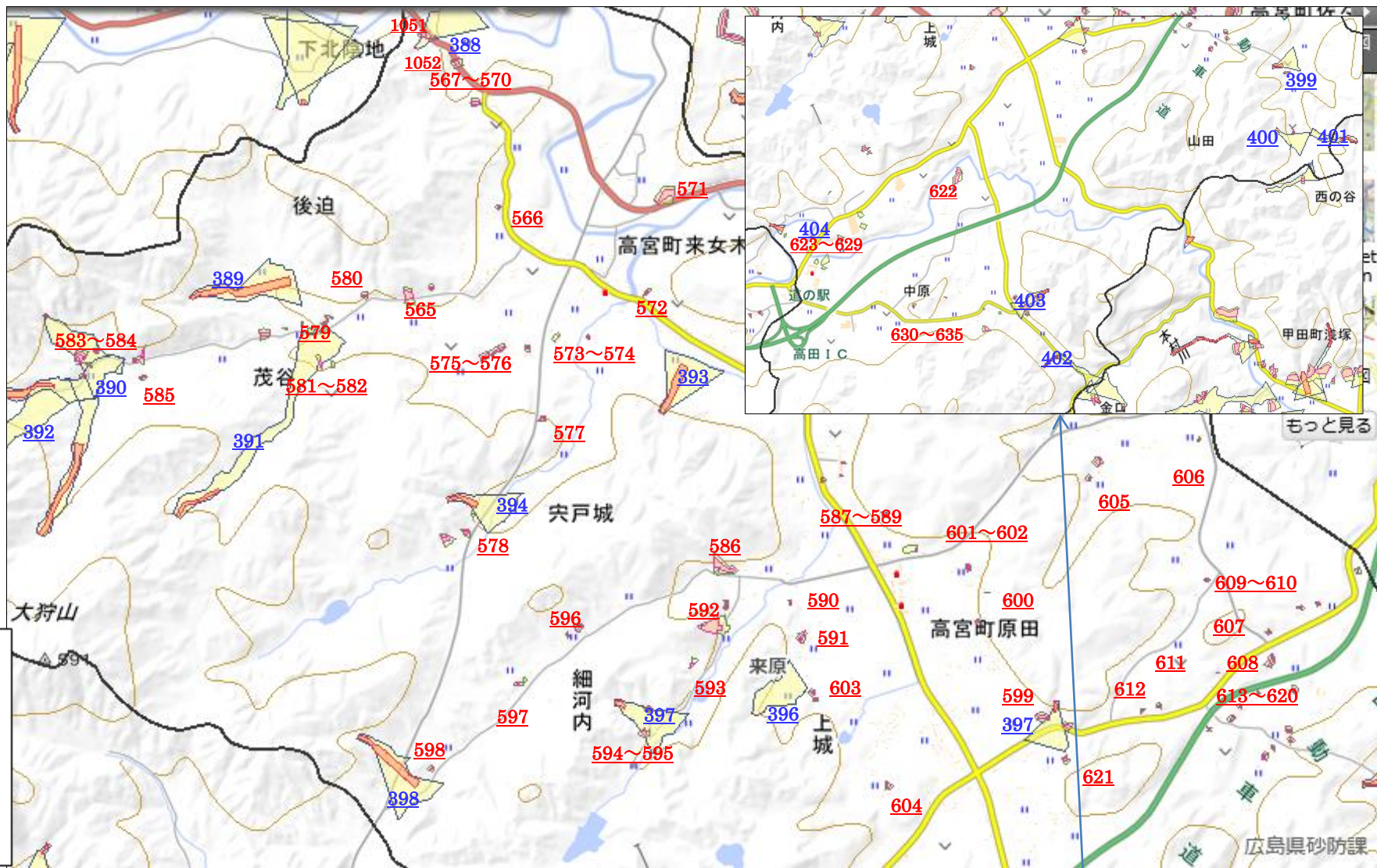
青：土石流  
 赤：急傾斜地の崩壊  
 緑：地滑り



青：土石流

赤：急傾斜地の崩壊

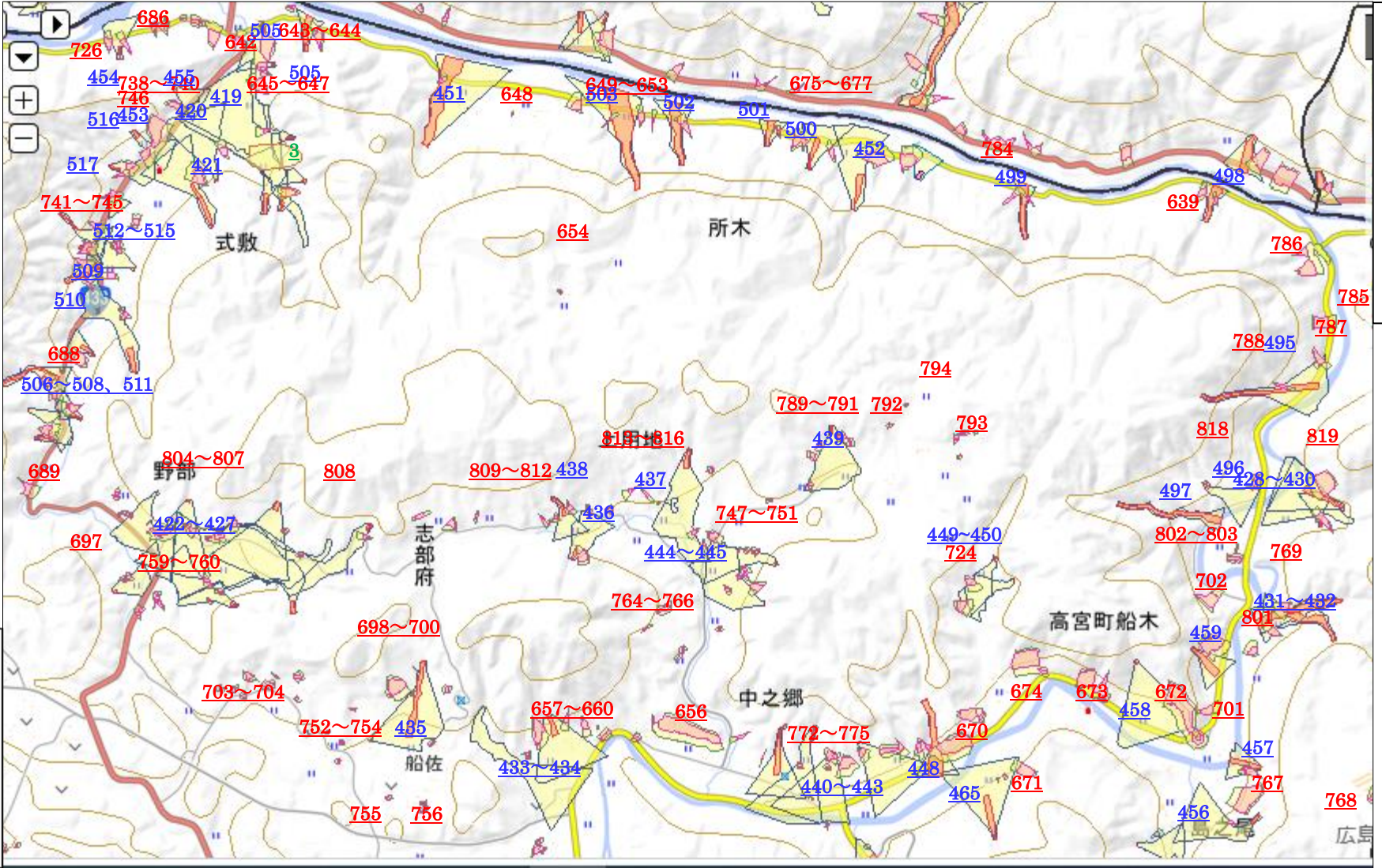
緑：地滑り



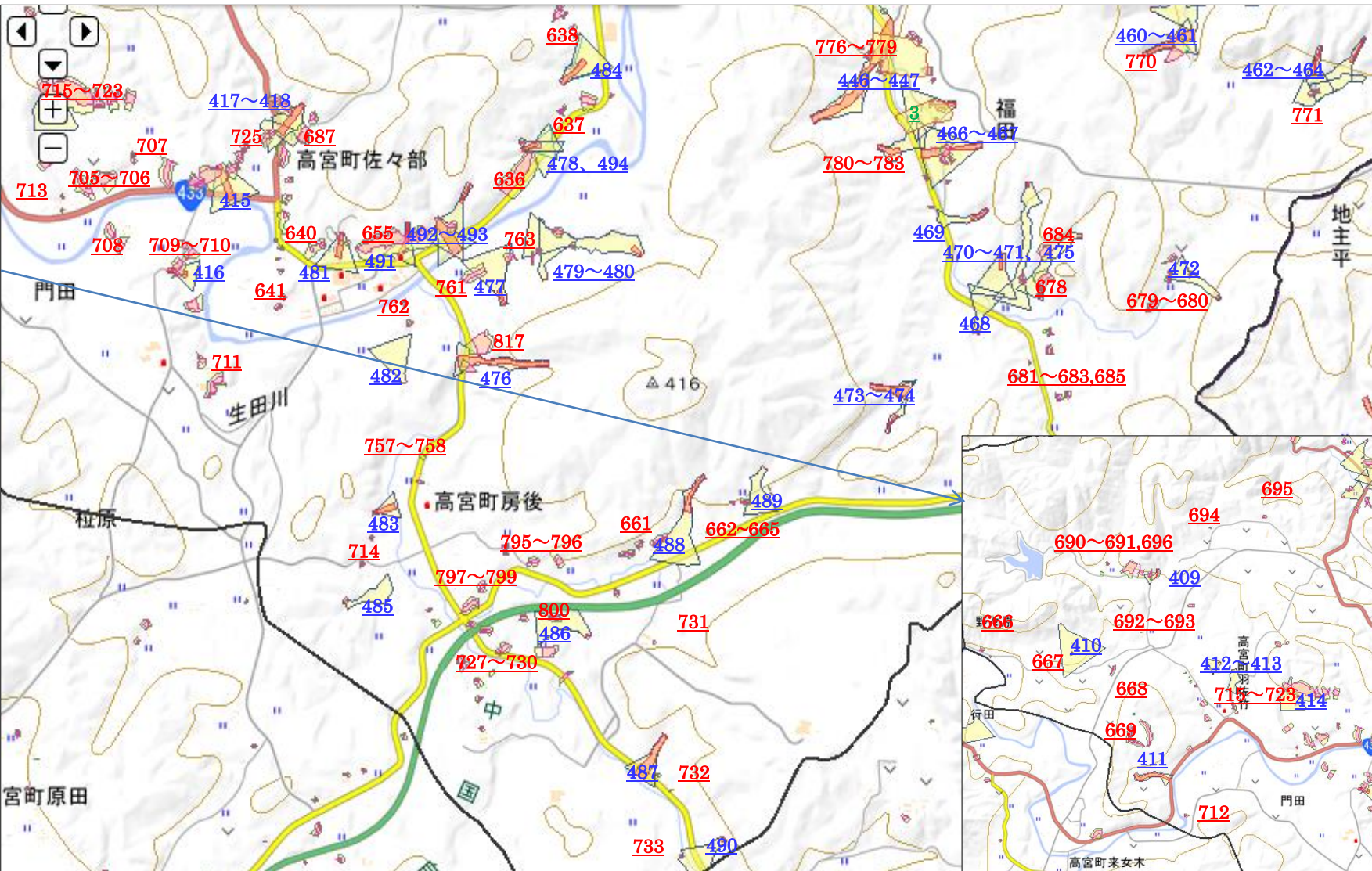
青：土石流  
赤：急傾斜地の崩壊  
緑：地滑り



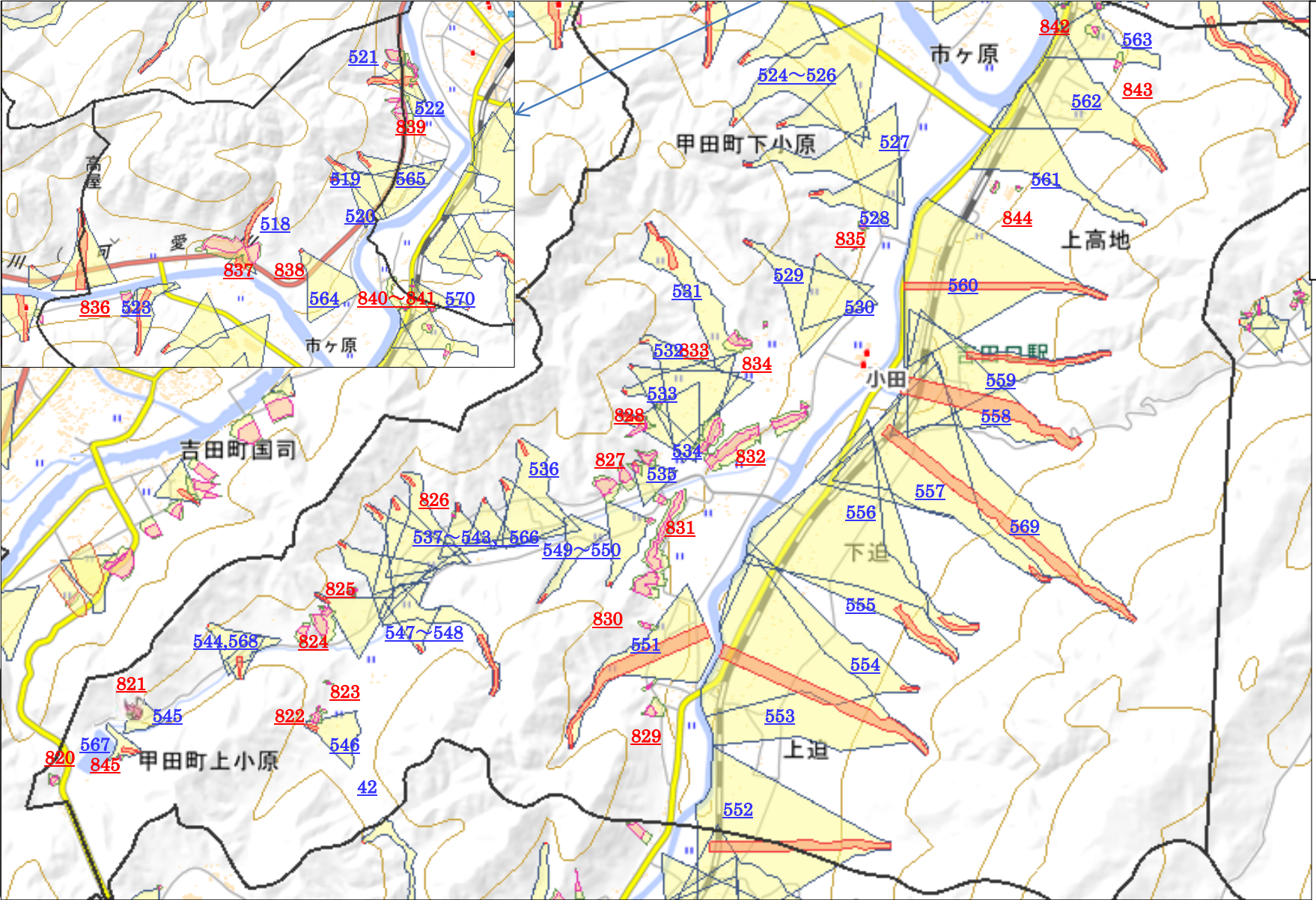
旧 船佐小学校区 (北部)



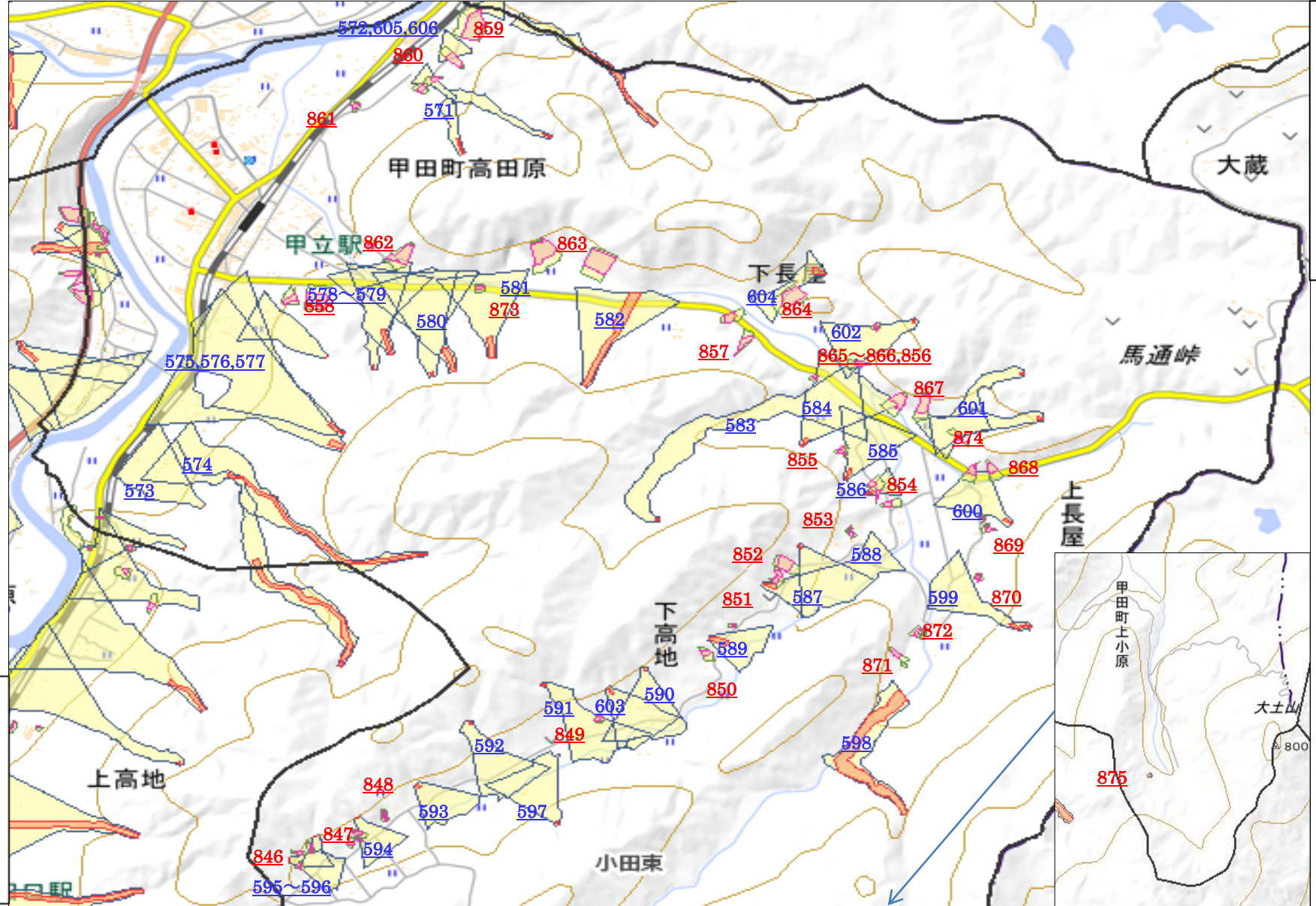
青：土石流  
赤：急傾斜地の崩壊  
緑：地滑り

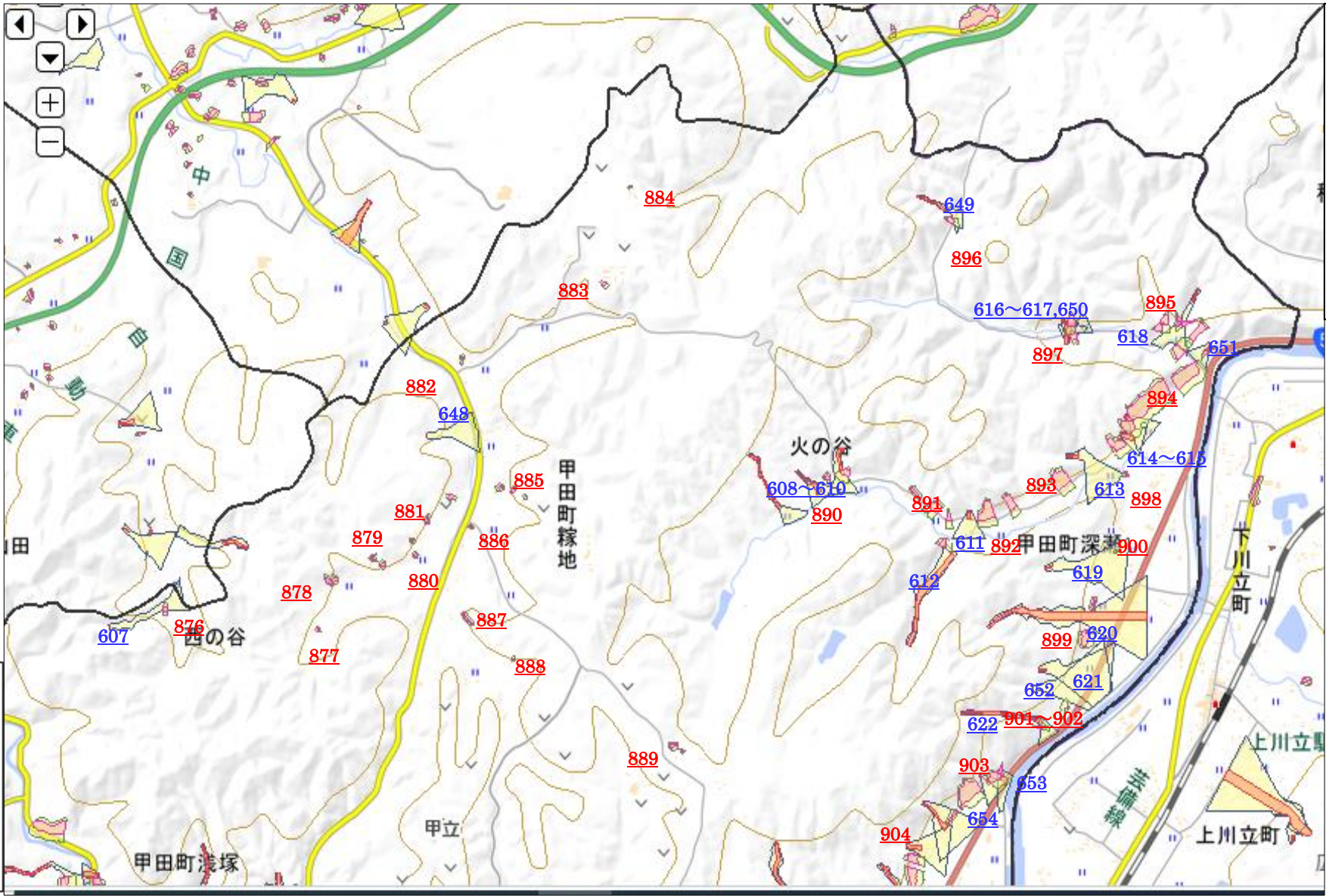


青：土石流  
赤：急傾斜地の崩壊  
緑：地滑り



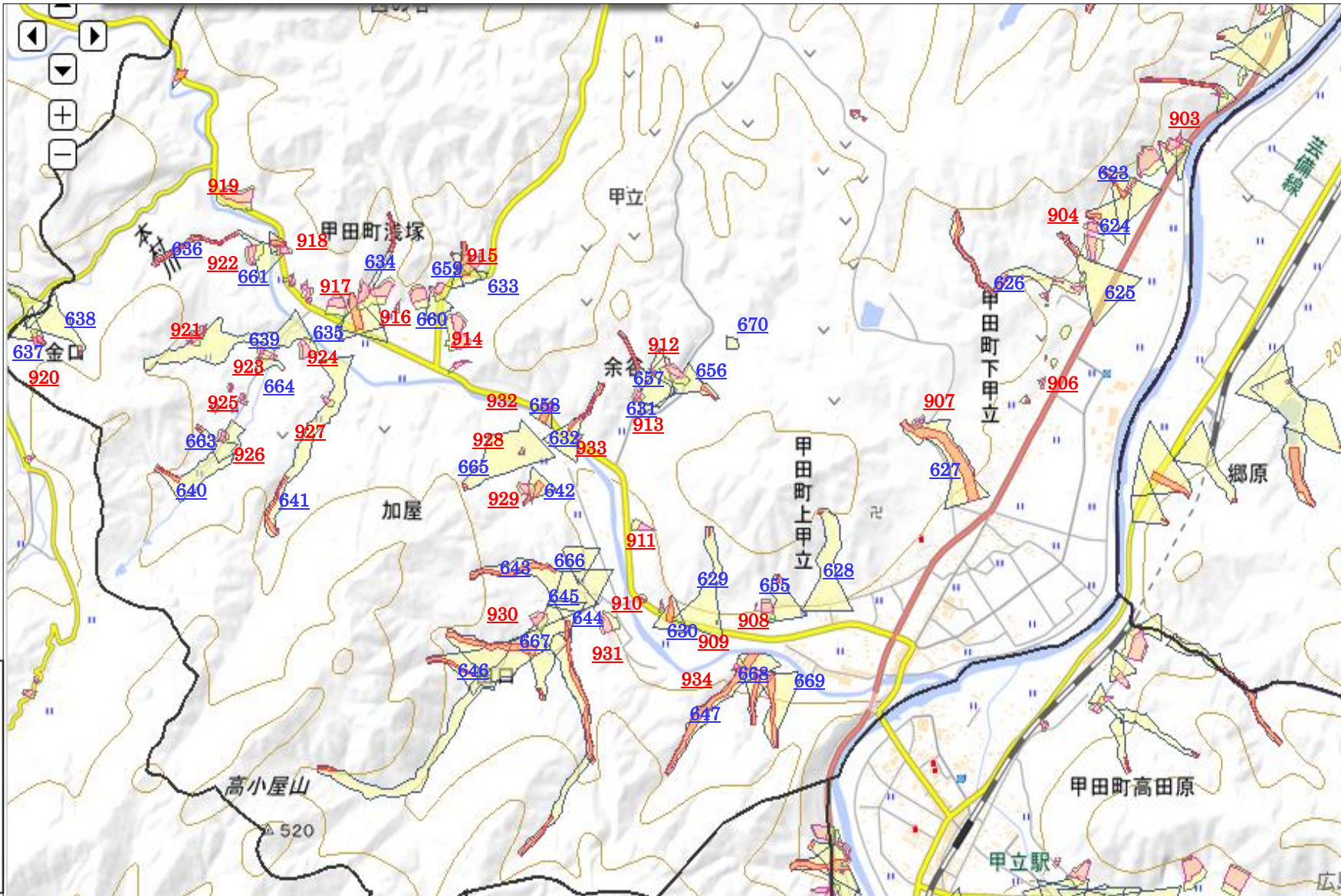
青：土石流  
赤：急傾斜地の崩壊  
緑：地滑り





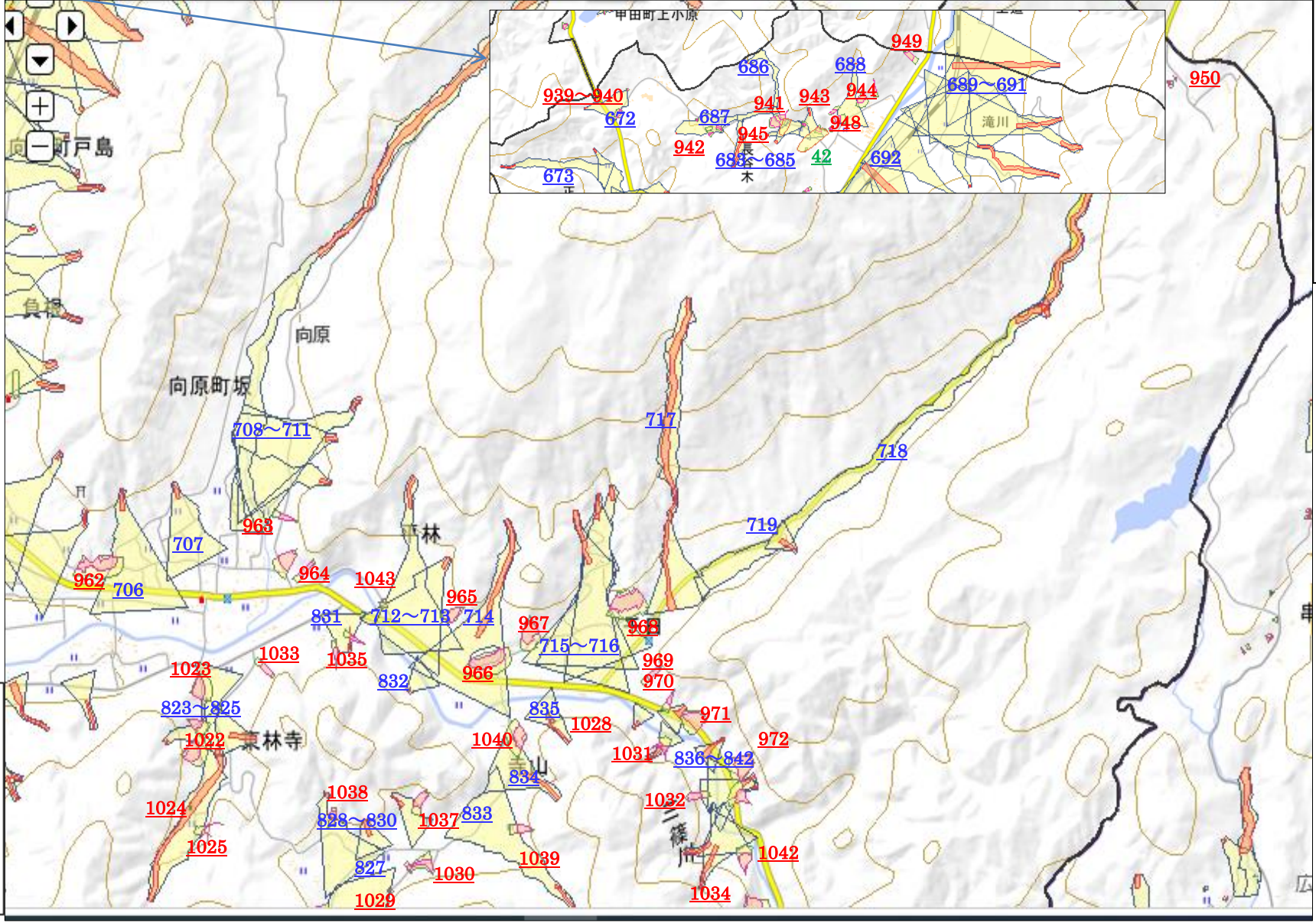
青：土石流  
赤：急傾斜地の崩壊  
緑：地滑り

旧 甲立小学校区 (南部)



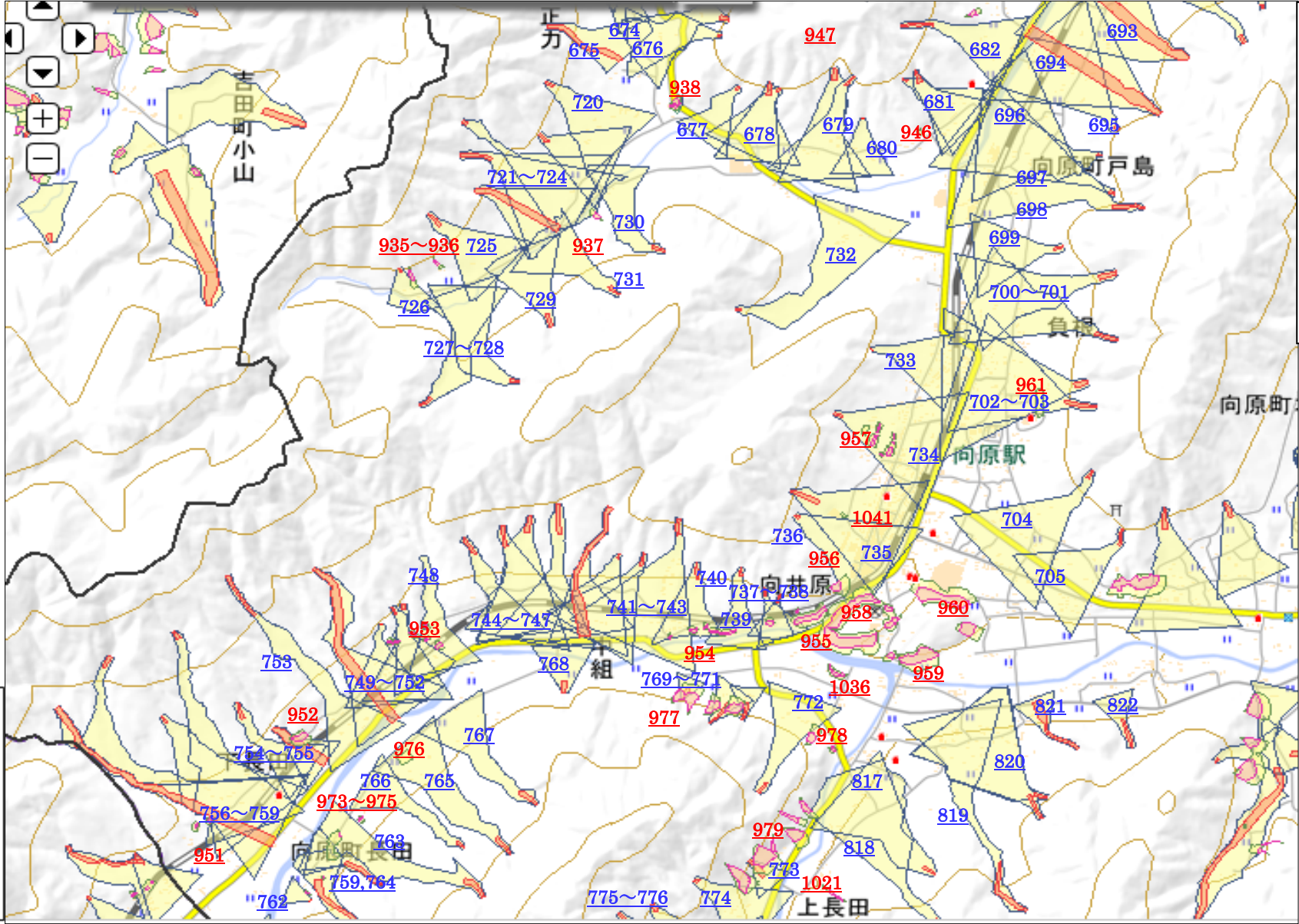
青：土石流  
赤：急傾斜地の崩壊  
緑：地滑り

向原小学校区 (坂)



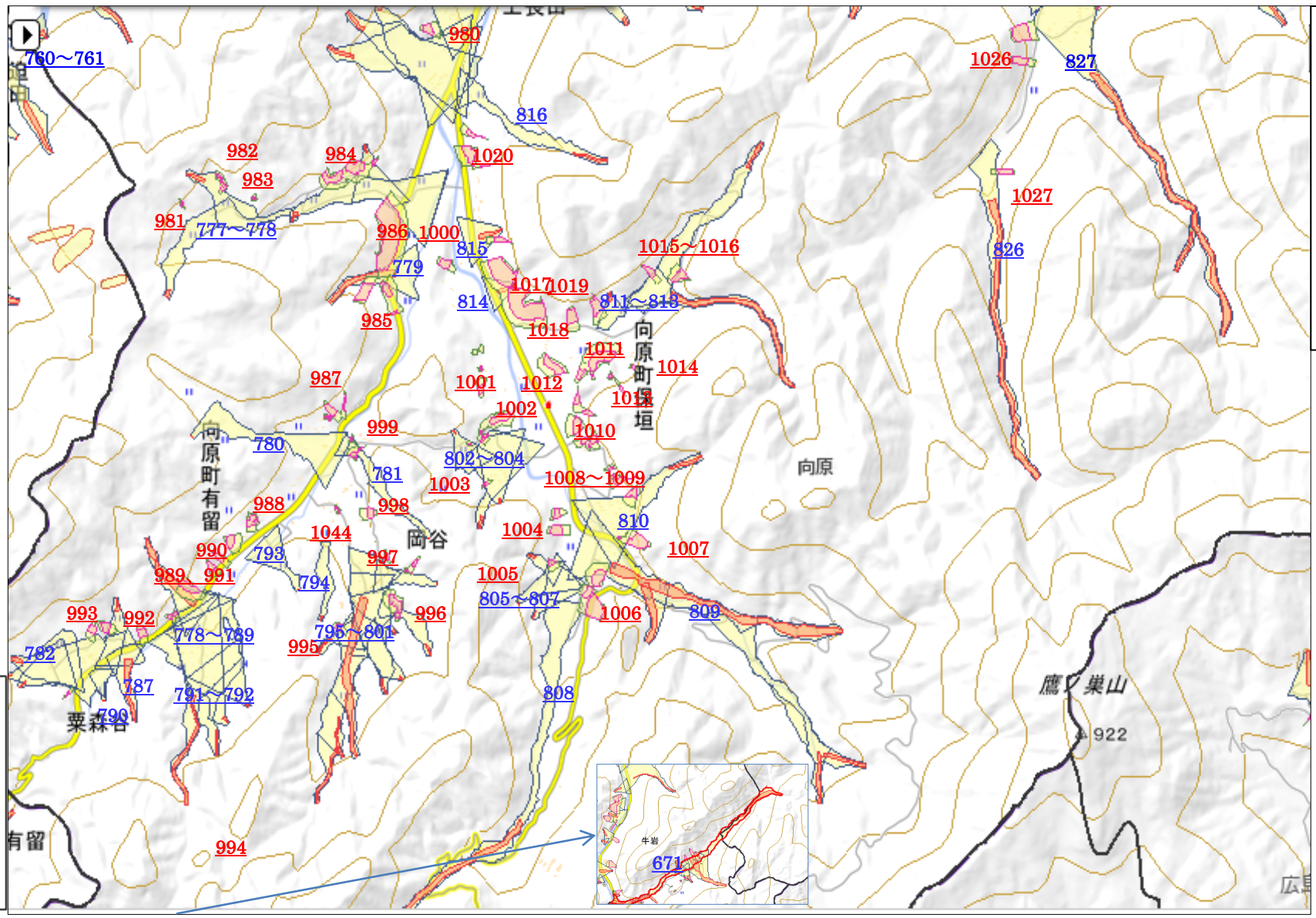
青：土石流  
赤：急傾斜地の崩壊  
緑：地滑り

向原小学校区 (戸島・長田)



青：土石流  
赤：急傾斜地の崩壊  
緑：地滑り





## 7 指定緊急避難場所一覧表

(2023年4月1日現在)

### 吉田町

【受入れ可能数の（）の数字は屋外の数字】

| 番号 | 名 称            | 所在地        | 受入れ<br>可能数        | 施設連絡先               |
|----|----------------|------------|-------------------|---------------------|
| 1  | クリスタルアージュ      | 吉田 761     | 1,098             | 42-2411             |
| 2  | 吉田生活改善センター     | 多治比 613-1  | 206               | 88-2335<br>(お太助フォン) |
| 3  | 丹比西コミュニティ集会所   | 多治比 1691-1 | 196               | 88-0202<br>(お太助フォン) |
| 4  | 吉田運動公園         | 相合 555-1   | 2,378<br>(20,031) | 42-1010             |
| 5  | 道の駅「三矢の里あきたかた」 | 山手 1059-1  | 40                | 47-2533             |
| 6  | 愛郷小学校          | 山手 1165-3  | 410<br>(4,916)    | 43-0005             |
| 7  | 可愛振興センター       | 山手 1392-2  | 129               | 88-1651<br>(お太助フォン) |
| 8  | 旧郷野小学校体育館      | 桂 234      | 437<br>(4,477)    |                     |
| 9  | 郷野地区コミュニティ集会所  | 桂 279-3    | 46                | 88-0358<br>(お太助フォン) |

### 八千代町

【受入れ可能数の（）の数字は屋外の数字】

| 番号 | 名 称          | 所在地       | 受入れ<br>可能数       | 施設連絡先               |
|----|--------------|-----------|------------------|---------------------|
| 1  | 八千代B&G海洋センター | 佐々井 1329  | 1,040<br>(5,043) | 52-2320             |
| 2  | 八千代文化施設フォルテ  | 佐々井 1391  | 398              | 52-2323             |
| 3  | 八千代基幹集落センター  | 下根 2570-4 | 428              | 52-2246<br>(お太助フォン) |

美土里町

【受入れ可能数の（）の数字は屋外の数字】

| 番号 | 名 称            | 所在地       | 受入れ<br>可能数      | 施設連絡先               |
|----|----------------|-----------|-----------------|---------------------|
| 1  | 横田地域活動拠点施設     | 横田 1936-1 | 187             | 88-6850<br>(お太助フォン) |
| 2  | 美土里生涯学習センターまなび | 本郷 4535-2 | 275             | 59-2120             |
| 3  | 本郷地域活動拠点施設     | 本郷 2830-1 | 118<br>(3, 818) | 88-1161<br>(お太助フォン) |
| 4  | 中北会館           | 北 773-1   | 81              | 88-8730<br>(お太助フォン) |
| 5  | 生田集会所          | 生田 1841-1 | 113             |                     |
| 6  | 桑田の庄           | 桑田 760-1  | 321             | 59-3010             |

高宮町

【受入れ可能数の（）の数字は屋外の数字】

| 番号 | 名 称          | 所在地       | 受入れ<br>可能数         | 施設連絡先               |
|----|--------------|-----------|--------------------|---------------------|
| 1  | 川根小学校        | 川根 1920   | 339<br>(2, 127)    | 58-0005             |
| 2  | 高宮B&G海洋センター  | 佐々部 38-7  | 1, 040             | 57-1616             |
| 3  | 高宮小学校        | 佐々部 915-1 | 424<br>(7, 846)    | 57-0056             |
| 4  | 高宮ハーモニー広場    | 佐々部 983-2 | 3, 230<br>(2, 758) | 57-1803             |
| 5  | 船木ゆめ広場       | 船木 2334   | 438<br>(2, 121)    | 57-2016<br>(お太助フォン) |
| 6  | 房後ふれあいセンター   | 房後 257    | 304                | 88-1655<br>(お太助フォン) |
| 7  | 羽佐竹コミュニティホーム | 羽佐竹 646-1 | 188                | 88-3600<br>(お太助フォン) |
| 8  | 来女木公民館       | 来女木 1796  | 307                | 88-2666<br>(お太助フォン) |
| 9  | 来原コミュニティセンター | 原田 2267-1 | 462                | 88-2072<br>(お太助フォン) |
| 10 | 旧来原小学校体育館    | 原田 3375   | 370<br>(3, 219)    |                     |
| 11 | 高宮田園パラッツォ    | 佐々部 957   | 735                | 57-1803             |

甲田町

【受入れ可能数の（ ）の数字は屋外の数字】

| 番号 | 名 称           | 所在地        | 受入れ<br>可能数      | 施設連絡先               |
|----|---------------|------------|-----------------|---------------------|
| 1  | 小原中央集会所       | 下小原 3472-7 | 200             | 88-7885<br>(お太助フォン) |
| 2  | 甲田中学校         | 高田原 1250   | 773<br>(7, 169) | 45-2003             |
| 3  | 甲田文化センターミュージズ | 高田原 1446-3 | 1, 403          | 45-4311             |
| 4  | 甲田人権福祉センター    | 高田原 1458   | 364             | 45-4922             |

向原町

【受入れ可能数の（ ）の数字は屋外の数字】

| 番号 | 名 称            | 所在地       | 受入れ<br>可能数 | 施設連絡先               |
|----|----------------|-----------|------------|---------------------|
| 1  | 向原生涯学習センターみらい  | 坂 333     | 576        | 46-3121             |
| 2  | 向原坂地区生活改善センター  | 坂 1984-7  | 96         | 46-2961<br>(お太助フォン) |
| 3  | 向原戸島地区生活改善センター | 戸島 1016-1 | 96         | 46-2937<br>(お太助フォン) |
| 4  | 向原運動広場         | 長田 4680   | (13, 932)  |                     |
| 5  | 上長田地区多目的集会所    | 長田 4733   | 96         | 46-2974<br>(お太助フォン) |
| 6  | 向原保垣地区生活改善センター | 保垣 942-3  | 96         | 46-2969<br>(お太助フォン) |

## 8 指定避難所一覧表

(2023年4月1日現在)

### 吉田町

| 番号 | 名 称            | 所在地        | 受入れ<br>可能数 | 施設連絡先               |
|----|----------------|------------|------------|---------------------|
| 1  | クリスタルアージュ      | 吉田 761     | 1,098      | 42-2411             |
| 2  | 吉田生活改善センター     | 多治比 613-1  | 206        | 88-2335<br>(お太助フォン) |
| 3  | 丹比西コミュニティ集会所   | 多治比 1691-1 | 196        | 88-0202<br>(お太助フォン) |
| 4  | 吉田運動公園         | 相合 555-1   | 2,378      | 42-1010             |
| 5  | 道の駅「三矢の里あきたかた」 | 山手 1059-1  | 40         | 47-2533             |
| 6  | 愛郷小学校          | 山手 1165-3  | 410        | 43-0005             |
| 7  | 可愛振興センター       | 山手 1392-2  | 129        | 88-1651<br>(お太助フォン) |
| 8  | 旧郷野小学校体育館      | 桂 234      | 437        |                     |
| 9  | 郷野地区コミュニティ集会所  | 桂 279-3    | 46         | 88-0358<br>(お太助フォン) |

### 八千代町

| 番号 | 名 称          | 所在地       | 受入れ<br>可能数 | 施設連絡先               |
|----|--------------|-----------|------------|---------------------|
| 1  | 八千代B&G海洋センター | 佐々井 1329  | 1,040      | 52-2320             |
| 2  | 八千代文化施設フォルテ  | 佐々井 1391  | 398        | 52-2323             |
| 3  | 八千代基幹集落センター  | 下根 2570-4 | 428        | 52-2246<br>(お太助フォン) |

## 美土里町

| 番号 | 名 称            | 所在地       | 受入れ<br>可能数 | 施設連絡先               |
|----|----------------|-----------|------------|---------------------|
| 1  | 横田地域活動拠点施設     | 横田 1936-1 | 187        | 88-6850<br>(お太助フォン) |
| 2  | 美土里生涯学習センターまなび | 本郷 4535-2 | 275        | 59-2120             |
| 3  | 本郷地域活動拠点施設     | 本郷 2830-1 | 118        | 88-1161<br>(お太助フォン) |
| 4  | 中北会館           | 北 773-1   | 81         | 88-8730<br>(お太助フォン) |
| 5  | 生田集会所          | 生田 1841-1 | 113        |                     |
| 6  | 桑田の庄           | 桑田 760-1  | 321        | 59-3010             |

## 高宮町

| 番号 | 名 称          | 所在地       | 受入れ<br>可能数 | 施設連絡先               |
|----|--------------|-----------|------------|---------------------|
| 1  | 川根小学校        | 川根 1920   | 339        | 58-0005             |
| 2  | 高宮B&G海洋センター  | 佐々部 38-7  | 1,040      | 57-1616             |
| 3  | 高宮小学校        | 佐々部 915-1 | 424        | 57-0056             |
| 4  | 高宮ハーモニー広場    | 佐々部 983-2 | 3,230      | 57-1803             |
| 5  | 船木ゆめ広場       | 船木 2334   | 438        | 57-2016<br>(お太助フォン) |
| 6  | 房後ふれあいセンター   | 房後 257    | 304        | 88-1655<br>(お太助フォン) |
| 7  | 羽佐竹コミュニティホーム | 羽佐竹 646-1 | 188        | 88-3600<br>(お太助フォン) |
| 8  | 来女木公民館       | 来女木 1796  | 307        | 88-2666<br>(お太助フォン) |
| 9  | 来原コミュニティセンター | 原田 2267-1 | 462        | 88-2072<br>(お太助フォン) |
| 10 | 旧来原小学校体育館    | 原田 3375   | 370        |                     |
| 11 | 高宮田園パラッツォ    | 佐々部 957   | 735        | 57-1803             |

## 甲田町

| 番号 | 名 称           | 所在地        | 受入れ<br>可能数 | 施設連絡先               |
|----|---------------|------------|------------|---------------------|
| 1  | 小原中央集会所       | 下小原 3472-7 | 200        | 88-7885<br>(お太助フォン) |
| 2  | 甲田中学校         | 高田原 1250   | 773        | 45-2003             |
| 3  | 甲田文化センターミュージズ | 高田原 1446-3 | 1,403      | 45-4311             |
| 4  | 甲田人権福祉センター    | 高田原 1458   | 364        | 45-4922             |

## 向原町

| 番号 | 名 称            | 所在地       | 受入れ<br>可能数 | 施設連絡先               |
|----|----------------|-----------|------------|---------------------|
| 1  | 向原生涯学習センターみらい  | 坂 333     | 576        | 46-3121             |
| 2  | 向原坂地区生活改善センター  | 坂 1984-7  | 96         | 46-2961<br>(お太助フォン) |
| 3  | 向原戸島地区生活改善センター | 戸島 1016-1 | 96         | 46-2937<br>(お太助フォン) |
| 4  | 上長田地区多目的集会所    | 長田 4733   | 96         | 46-2974<br>(お太助フォン) |
| 5  | 向原保垣地区生活改善センター | 保垣 942-3  | 96         | 46-2969<br>(お太助フォン) |

## 9 福祉避難所協定締結施設一覧表

(2023年4月1日現在)

| 番号 | 名称                    | 所在地            | 連絡先     | 施設管理者              |
|----|-----------------------|----------------|---------|--------------------|
| 1  | 特別養護老人ホーム<br>百楽荘      | 吉田町吉田 1948-1   | 42-4110 | 社会福祉法人ちとせ会         |
| 2  | 特別養護老人ホーム<br>清風会さくら   | 吉田町竹原 1891-1   | 47-2610 | 社会福祉法人清風会          |
| 3  | 清風会 吉田清風荘             | 吉田町竹原 1759-1   | 43-1026 | 社会福祉法人清風会          |
| 4  | 清風会 サンサンホ<br>ーム       | 吉田町竹原 189      | 47-0255 | 社会福祉法人清風会          |
| 5  | 特別養護老人ホーム<br>レークサイド土師 | 八千代町土師 12251-1 | 52-3833 | 社会福祉法人寿老園老人<br>ホーム |
| 6  | 特別養護老人ホーム<br>高美園      | 高宮町原田 10380-1  | 57-1586 | 社会福祉法人高宮美土里<br>福祉会 |
| 7  | 特別養護老人ホーム<br>甲田       | 甲田町下小原 3363    | 45-7777 | 社会福祉法人三篠会          |
| 8  | 特別養護老人ホーム<br>かがやき     | 向原町坂 287       | 46-7500 | 社会福祉法人ちとせ会         |
| 9  | 向原こぼと園 グル<br>ープホーム向原  | 向原町坂 350       | 46-7022 | 社会福祉法人三篠会          |
| 10 | 共同ホームひとは<br>ひとは作業所    | 向原町長田 1841-1   | 46-2960 | 社会福祉法人ひとは福祉<br>会   |

備考：

上表の施設は、市と当該施設管理者との間で締結した「災害発生時における福祉避難所の設置運営に関する協定」において指定した施設である。災害時には、高齢者や障害者、妊産婦ら、一般の避難所では生活に支障があり特別な配慮を必要とする人の受け入れを、市が当該施設管理者へ要請することができる。



## 14 要配慮者利用施設一覧表

(2023年4月1日現在)

### (1) 江の川浸水想定区域

| 番号 | 施設名                    | 所在地           | 電話番号                   | 浸水深       | 備考  |
|----|------------------------|---------------|------------------------|-----------|-----|
| 1  | 沢崎外科 (デイケアさわさき)        | 吉田町吉田 695-1   | 47-1135                | 0.5~1.0m  | 多.後 |
| 2  | 社会福祉法人ひとは福社会 ぴあ・くらぶ    | 吉田町吉田 723-1   | 42-1144                | 1.0~3.0m  | 多   |
| 3  | 吉田小学校                  | 吉田町吉田 866     | 42-0368                | 0.5~1.0m  | 土   |
| 4  | 第2イルカクラブ               | 吉田町吉田 866     | 42-1060                | 0.5~1.0m  | 土   |
| 5  | 貴船ハウス                  | 吉田町吉田 1781    | 42-2967                | 3.0~5.0m  | 土.多 |
| 6  | みつや保育所                 | 吉田町吉田 1786    | 42-1328                | 3.0~5.0m  | 土.多 |
| 7  | のりかわ眼科クリニック            | 吉田町吉田 1853-8  | 42-1001                | 5.0~10.0m | 多   |
| 8  | 特別養護老人ホーム百楽荘           | 吉田町吉田 1948-1  | 42-4110                | 3.0~5.0m  | 多   |
| 9  | イルカクラブ                 | 吉田町吉田 1970    | 42-5008                | 1.0~3.0m  | 土.多 |
| 10 | 吉田幼稚園                  | 吉田町吉田 1997    | 42-2788                | 1.0~3.0m  | 土.多 |
| 11 | 吉田保育所                  | 吉田町吉田 1998    | 42-0662                | 1.0~3.0m  | 土   |
| 12 | I E P スクール安芸高田         | 吉田町吉田 2393-1  | 47-1020                | 5.0~10.0m | 土.多 |
| 13 | J A 広島厚生連 吉田総合病院       | 吉田町吉田 3666    | 42-0636                | 1.0~3.0m  | 多   |
| 14 | 老人保健施設のぞみ              | 吉田町吉田 3767-1  | 42-5375                | 1.0~3.0m  | 多   |
| 15 | こだま整形デイケアセンター          | 吉田町常友 288-1   | 42-5515                | 3.0~5.0m  |     |
| 16 | ケアホーム匠                 | 吉田町常友 486     | 47-1013                | 3.0~5.0m  | 多   |
| 17 | 吉田中学校                  | 吉田町常友 1018-1  | 42-0400                | 3.0~5.0m  | 多   |
| 18 | くらむぼん                  | 吉田町常友 1188-1  | 42-2188                | 3.0~5.0m  | 土.多 |
| 19 | 児童デイサービスからふる吉田         | 吉田町常友 1422-3  | 42-1171                | 1.0~3.0m  | 多   |
| 20 | 清風会                    | 吉田町竹原 967     | 43-0611                | 1.0~3.0m  | 土.砂 |
| 21 | 清風会吉田清風荘               | 吉田町竹原 1759-1  | 43-1026                | 3.0~5.0m  |     |
| 22 | 清風会さくら・もみじ             | 吉田町竹原 1891-1  | 47-2610                | 3.0~5.0m  |     |
| 23 | 可愛保育園                  | 吉田町山手 647     | 43-1776                | 1.0~3.0m  |     |
| 24 | 愛郷小学校                  | 吉田町山手 1165-3  | 43-0005                | 1.0~3.0m  |     |
| 25 | 愛郷クラブ                  | 吉田町山手 1165-3  | 43-0034                | 1.0~3.0m  |     |
| 26 | 入江保育園                  | 吉田町上入江 1986-2 | 43-1011                | 1.0~3.0m  |     |
| 27 | かわね保育園                 | 高宮町川根 2749-1  | 58-0259                | 5.0~10.0m | 土   |
| 28 | ふぁみりい安芸高田              | 甲田町上小原 4501-1 | 45-7355                | 0.5~1.0m  |     |
| 29 | 就労センターあつぷ              | 甲田町下小原 222-2  | 45-7171                | 1.0~3.0m  | 土.戸 |
| 30 | 就労センターあつぷ (アグリサポートひとは) | 甲田町下小原 1352   | 45-4004                | 3.0~5.0m  | 土   |
| 31 | 特別養護老人ホーム甲田            | 甲田町下小原 3363   | 45-7777                | 3.0~5.0m  | 戸   |
| 32 | 甲田中学校                  | 甲田町高田原 1250   | 45-2003                | 1.0~3.0m  | 大   |
| 33 | 徳永医院                   | 甲田町高田原 1419-1 | 45-3558                | 1.0~3.0m  |     |
| 34 | ふれあいセンターこうだ            | 甲田町高田原 1490-1 | 45-5102                | 1.0~3.0m  |     |
| 35 | 甲田児童クラブ                | 甲田町上甲立 387-2  | 45-5112 <sup>45-</sup> | 3.0~5.0m  | 本   |
| 36 | 甲田小学校                  | 甲田町上甲立 433    | 45-2050                | 3.0~5.0m  | 本   |

## (2) 三篠川浸水想定区域

| 番号 | 施設名             | 所在地        | 電話番号    | 浸水深      | 備考 |
|----|-----------------|------------|---------|----------|----|
| 1  | 共同ホームひとは・ひとは作業所 | 向原町長田 1857 | 46-2960 | 0.5~1.0m | 土  |

## (3) 多治比川浸水想定区域

| 番号 | 施設名                 | 所在地          | 電話番号    | 浸水深      | 備考   |
|----|---------------------|--------------|---------|----------|------|
| 1  | 沢崎外科 (デイケアさわさき)     | 吉田町吉田 695-1  | 47-1135 | 1.0~3.0m | 江. 後 |
| 2  | 社会福祉法人ひとは福祉会 ぴあ・くらぶ | 吉田町吉田 723-1  | 42-1144 | 1.0~3.0m | 江    |
| 3  | 貴船ハウス               | 吉田町吉田 1781   | 42-2967 | 1.0~3.0m | 土. 江 |
| 4  | みつや保育所              | 吉田町吉田 1786   | 42-1328 | 1.0~3.0m | 土. 江 |
| 5  | のりかわ眼科クリニック         | 吉田町吉田 1853-8 | 42-1001 | 1.0~3.0m | 江    |
| 6  | 特別養護老人ホーム百楽荘        | 吉田町吉田 1948-1 | 42-4110 | 1.0~3.0m | 江    |
| 7  | イルカクラブ              | 吉田町吉田 1970   | 42-5008 | 1.0~3.0m | 土. 江 |
| 8  | 吉田幼稚園               | 吉田町吉田 1997   | 42-2788 | 1.0~3.0m | 土. 江 |
| 9  | I E P スクール安芸高田      | 吉田町吉田 2393-1 | 47-1020 | 1.0~3.0m | 土. 江 |
| 10 | J A 広島厚生連 吉田総合病院    | 吉田町吉田 3666   | 42-0636 | 3.0~5.0m | 江    |
| 11 | 老人保健施設のぞみ           | 吉田町吉田 3767-1 | 42-5375 | 3.0~5.0m | 江    |
| 12 | ケアホーム匠              | 吉田町常友 486    | 47-1013 | 0.5~1.0m | 江    |
| 13 | 吉田中学校               | 吉田町常友 1018-1 | 42-0400 | 1.0~3.0m | 江    |
| 14 | くらむぼん               | 吉田町常友 1188-1 | 42-2188 | 1.0~3.0m | 土. 江 |
| 15 | 児童デイサービスからふる吉田      | 吉田町常友 1422-3 | 42-1171 | 1.0~3.0m | 江    |

## (4) 土砂災害警戒区域

| 番号 | 施設名                   | 所在地             | 電話番号    | 種類           | 備考   |
|----|-----------------------|-----------------|---------|--------------|------|
| 1  | 吉田小学校                 | 吉田町吉田 866       | 42-0368 | 急傾斜地,<br>土石流 | 江    |
| 2  | 第2イルカクラブ              | 吉田町吉田 866       | 42-1060 | 急傾斜地,<br>土石流 | 江    |
| 3  | 貴船ハウス                 | 吉田町吉田 1781      | 42-2967 | 急傾斜地         | 江. 多 |
| 4  | みつや保育所                | 吉田町吉田 1786      | 42-1328 | 急傾斜地         | 江. 多 |
| 5  | イルカクラブ                | 吉田町吉田 1970      | 42-5008 | 急傾斜地         | 江. 多 |
| 6  | 吉田幼稚園                 | 吉田町吉田 1997      | 42-2788 | 急傾斜地         | 江. 多 |
| 7  | 吉田保育所                 | 吉田町吉田 1998      | 42-0662 | 急傾斜地<br>土石流  | 江    |
| 8  | I E P スクール安芸高田        | 吉田町吉田 2393-1    | 47-1020 | 土石流          | 江. 多 |
| 9  | 適応指導教室 (あすなる)         | 吉田町多治比 1706-5   | 42-0364 | 土石流          |      |
| 10 | くらむぼん                 | 吉田町常友 1188-1    | 42-2188 | 土石流          | 江. 多 |
| 11 | 清風会                   | 吉田町竹原 967       | 43-0611 | 土石流          | 江. 砂 |
| 12 | 特別養護老人ホームレーク<br>サイド土師 | 八千代町土師 12251-1  | 52-3833 | 急傾斜地,<br>土石流 |      |
| 13 | 医療法人社団八千代会八千<br>代病院   | 八千代町勝田 448      | 52-3838 | 急傾斜地         |      |
| 14 | 刈田児童クラブ               | 八千代町勝田 1647     | 52-3323 | 急傾斜地         |      |
| 15 | 八千代中学校                | 八千代町佐々井 11438-1 | 52-2007 | 土石流          |      |
| 16 | やちよ保育園                | 八千代町上根 1392     | 52-3048 | 土石流          |      |

| 番号 | 施設名                    | 所在地            | 電話番号    | 種類           | 備考   |
|----|------------------------|----------------|---------|--------------|------|
| 17 | 八千代小学校                 | 八千代町上根 10033-1 | 52-3002 | 急傾斜地         |      |
| 18 | 美土里中学校                 | 美土里町本郷 1214-5  | 54-0142 | 土石流          |      |
| 19 | みどりの森保育所               | 美土里町本郷 1714-2  | 54-0880 | 土石流          | 上    |
| 20 | かわね保育園                 | 高宮町川根 2749-1   | 58-0259 | 急傾斜地,<br>土石流 | 江    |
| 21 | ふなさ保育園                 | 高宮町佐々部 531     | 57-0007 | 急傾斜地,<br>土石流 |      |
| 22 | 特別養護老人ホーム高美園           | 高宮町原田 10380-1  | 57-1586 | 急傾斜地         |      |
| 23 | くるはら保育園                | 高宮町原田 3380-4   | 57-1633 | 急傾斜地         |      |
| 24 | 教育支援センター               | 甲田町上小原 2017    | 45-3009 | 土石流          |      |
| 25 | 就労センターあっぷ              | 甲田町下小原 222-2   | 45-7171 | 土石流          | 江. 戸 |
| 26 | 就労センターあっぷ (アグリサポートひとは) | 甲田町下小原 1352    | 45-4004 | 土石流          | 江    |
| 27 | 向原小学校                  | 向原町坂 60-1      | 46-2035 | 土石流          |      |
| 28 | 向原児童クラブ                | 向原町坂 60-1      | 46-3611 | 土石流          |      |
| 29 | 向原中学校                  | 向原町坂 236-1     | 46-2049 | 急傾斜地,<br>土石流 |      |
| 30 | 特別養護老人ホームかがやき          | 向原町坂 287-1     | 46-7500 | 土石流          |      |
| 31 | ひとは工房                  | 向原町長田 1579-4   | 46-3757 | 土石流          |      |
| 32 | 共同ホームひとは・ひとは作業所        | 向原町長田 1857     | 46-2960 | 土石流          | 三    |

(5) 後相合川浸水想定区域

| 番号 | 施設名             | 所在地         | 電話番号    | 浸水深      | 備考   |
|----|-----------------|-------------|---------|----------|------|
| 1  | 沢崎外科 (デイケアさわさき) | 吉田町吉田 695-1 | 47-1135 | 0.0~0.3m | 江. 多 |

(6) 砂田川浸水想定区域

| 番号 | 施設名 | 所在地       | 電話番号    | 浸水深      | 備考   |
|----|-----|-----------|---------|----------|------|
| 1  | 清風会 | 吉田町竹原 967 | 43-0611 | 0.0~0.3m | 土. 江 |

(7) 上河内川浸水想定区域

| 番号 | 施設名      | 所在地           | 電話番号    | 浸水深      | 備考 |
|----|----------|---------------|---------|----------|----|
| 1  | みどりの森保育所 | 美土里町本郷 1714-2 | 54-0880 | 0.0~0.3m | 土  |

(8) 生田川浸水想定区域

| 番号 | 施設名      | 所在地           | 電話番号    | 浸水深      | 備考 |
|----|----------|---------------|---------|----------|----|
| 1  | ふなさ児童クラブ | 高宮町佐々部 983-13 | 57-1080 | 3.0~5.0m |    |
| 2  | 高宮小学校    | 高宮町佐々部 915-1  | 57-0056 | 1.0~3.0m |    |

## (9) 田草川浸水想定区域

| 番号 | 施設名   | 所在地        | 電話番号    | 浸水深      | 備考 |
|----|-------|------------|---------|----------|----|
| 1  | 川根小学校 | 高宮町川根 1920 | 58-0005 | 0.5~1.0m |    |

## (10) 本村川浸水想定区域

| 番号 | 施設名     | 所在地          | 電話番号          | 浸水深      | 備考 |
|----|---------|--------------|---------------|----------|----|
| 1  | 甲田児童クラブ | 甲田町上甲立 387-1 | 050-5855-0222 | 0.3~0.5m | 江  |
| 2  | 甲田小学校   | 甲田町上甲立 433   | 45-2050       | 0.3~0.5m | 江  |

## (11) 大土川浸水想定区域

| 番号 | 施設名   | 所在地         | 電話番号    | 浸水深      | 備考 |
|----|-------|-------------|---------|----------|----|
| 1  | 甲田中学校 | 甲田町高田原 1250 | 45-2003 | 0.0~0.3m | 江  |

## (12) 戸島川浸水想定区域

| 番号 | 施設名         | 所在地          | 電話番号    | 浸水深      | 備考   |
|----|-------------|--------------|---------|----------|------|
| 1  | 就労センターあっぷ   | 甲田町下小原 222-2 | 45-7171 | 0.5~1.0m | 江. 土 |
| 2  | 特別養護老人ホーム甲田 | 甲田町下小原 3363  | 45-7777 | 0.0~0.3m | 江    |

生業回復の資金確保制度等

# 1 災害融資制度

(2023年4月1日現在)

| 関係法令   | 貸付金の種類                | 貸付対象事業   | 貸付対象者   | 貸付限度額   |                                 |
|--|-----------------------|--|---|---|---------------------------------|
| 日本政策金融公庫法  | 農林漁業施設資金<br>(主務大臣指定)  | <ul style="list-style-type: none"> <li>・果樹の改植又は補植</li> <li>・主務大臣の指定する農業及び水産業の生産力の維持、増進に必要な施設の復旧</li> <li>・被災した林業施設の復旧</li> </ul> | 農業を営む者<br>農協（農業者に転貸する場合に限る。）<br>同連合会（果樹の改植又は補植の場合に限る。）        | 農業施設<br>最高 いずれか低い額<br>①融資対象事業費×80%<br>②1施設 300万円<br>（特認 600万円）<br>最低 1件 10万円          |                                 |
|  |                       |  | 林業を営む者  | 林業施設<br>最高 いずれか低い額<br>①融資対象事業費×80%<br>②1施設 300万円<br>（特認 600万円）<br>最低 1件 10万円          |                                 |
|  |                       |  | 漁業を営む者<br>漁協（漁業者に転貸する場合に限る。）                                  | 漁業施設<br>最高 いずれか低い額<br>①融資対象事業費×80%<br>②漁船 1,000万円<br>その他施設<br>1施設 300万円<br>（特認 600万円） |                                 |
|  | 農林漁業施設資金<br>(共同利用施設)  | 農産物の生産・流通<br>・加工・販売に必要な施設及びその他の共同利用施設の復旧   | 土地改良区, 同連合, 農協, 同連合会, 農済, 同連合会, 5割法人, 農業振興法人                  | <最高限度><br>(融資対象事業費－国庫補助金) × 80%   |                                 |
|  |                       |  | 林産物の生産・流通<br>・加工・販売に必要な共同利用施設及びその他の共同利用施設の復旧                  | 森組・森連・中小企業等協組（その組合員の50%以上が林業者であるもの）、農協・農協連  | <最高限度><br>(融資対象事業費－国庫補助金) × 80% |
|  |                       |  | 水産物の生産・流通<br>・加工・販売に必要な共同利用施設及びその他の共同利用施設の復旧                  | 水産業協同組合（漁業生産組合を除く）  | <最高限度><br>(融資対象事業費－国庫補助金) × 80% |
|  | 農林漁業セーフティネット資金（災害等資金） | 災害等により被害を受けた経営の再建  | 災害等により農林業経営の維持安定が困難な担い手であって、農業所得又は林業所得が総所得の過半を占める等の一定の要件を満たす者 | 600万円<br>(特認 年間経営費等の12分の6以内)  |                                 |
| 災害等により漁業経営の維持安定が困難な漁業者であって、漁業所得が総所得の過半を占める等の一定の要件を満たす者 |                       |  | 600万円<br>(特認 年間経営費等の12分の6以内)                                  |   |                                 |

| 貸付利率           | 償還期間  | 据置期間                                       | 取扱金融機関等  | 県の主管課        | 備考                                       |
|----------------|---|--|--|--------------|--|
| 0.16～<br>0.30% | 15年以内<br>(果樹の改植<br>又は補植につ<br>いては、25年<br>以内) | 3年以内<br>(果樹の改植<br>又は補植につ<br>いては、<br>10年以内) | 日本政策金融公庫<br>【受託金融機関】<br>農林中央金庫<br>広島県信用農業協同組合連合<br>会<br>広島県信用漁業協同組合連合<br>会<br>など | 就農支援課        | 令和3.4.19現<br>在<br>日本政策金融<br>公庫HPより<br>引用 |
| 0.16～<br>0.20% | 15年以内                                       | 3年以内                                       |  | 林業課          | 令和2.5.18現<br>在                           |
| 0.16～<br>0.30% | 15年以内                                       | 3年以内                                       |  | 水産課          | 令和3.4.19現<br>在<br>日本政策金融<br>公庫HPより<br>引用 |
| 0.16～<br>0.30% | 20年以内                                       | 3年以内                                       | 日本政策金融公庫<br>【受託金融機関】<br>農林中央金庫<br>広島県信用農業協同組合連合<br>会<br>広島県信用漁業協同組合連合<br>会<br>など | 就農支援課        | 令和3.4.19現<br>在<br>日本政策金融<br>公庫HPより<br>引用 |
| 0.16～<br>0.20% | 20年以内                                       | 3年以内                                       |  | 林業課          | 令和2.5.18現<br>在                           |
| 0.16～<br>0.30% | 20年以内                                       | 3年以内                                       |  | 水産課          | 令和3.4.19現<br>在<br>日本政策金融<br>公庫HPより<br>引用 |
| 0.16～<br>0.18% | 10年以内                                       | 3年以内                                       | 日本政策金融公庫<br>【受託金融機関】<br>農林中央金庫<br>広島県信用農業協同組合連合<br>会<br>広島県信用漁業協同組合連合<br>会<br>など | 就農支援課<br>林業課 | 令和3.4.19現<br>在<br>日本政策金融<br>公庫HPより<br>引用 |
| 0.16～<br>0.30% | 10年以内                                       | 3年以内                                       |  | 水産課          | 令和3.4.19現<br>在<br>日本政策金融<br>公庫HPより<br>引用 |

| 関係法令                  | 貸付金の種類                              | 貸付対象事業  | 貸付対象者  | 貸付限度額   |                                       |
|-----------------------|-------------------------------------|---|--|---|---------------------------------------|
| 日本政策金融公庫法             | 農業基盤整備資金<br>(農地、牧野の改良、造成又は復旧に必要な資金) | 災害復旧事業<br>農地、牧野又はその<br>保全利用上必要な施設<br>の災害復旧          | 土地改良区、同連合、農協、同連合会、農業者、5割法人、農業振興法人                                  | 最高 貸付を受ける者が当該年度に負担する額<br>最低 1件 10万円   |                                       |
|                       | 林業基盤整備資金<br>(樹苗養成施設資金)              | 樹苗養成施設の復旧   | 森組・森連・農協・中小企業等協同組合・樹苗養成事業を営む者                                      | <最高限度><br>(融資対象事業費－国庫補助金)×80%   |                                       |
|                       | (造林資金)                              | 激甚災害に対処するための特別の財政援助等に関する法律施行令に基づく復旧造林               | 森組・森連・農協・森林公社・地方公共団体・林業を営む者  | <最高限度><br>(融資対象事業費－国庫補助金)×80%   |                                       |
|                       | (林道資金)                              | 自動車道、軽車道及びこれらの附帯施設の復旧                               | 森組・森連・農協・中小企業等協同組合・林業を営む者  | <最高限度><br>(融資対象事業費－国庫補助金)×80%   |                                       |
| 広島県農林水産業関係単独事業補助金交付要綱 | 農業災害等特別対策資金                         | 知事が指定する災害により被害を受けた農業者の経営維持、生活の安定及び農業用施設等の再取得等に必要な資金 | 被害農業者救済資金  | 農業を営む者であって、農作物等の損失額が平年農業総収入の10%以上であることについて市町長の認定を受けた者                                   | 個人 200万円<br>(果樹、畜産500万円)<br>法人1,000万円 |
|                       |                                     | 農業施設災害特別資金  | 農業を営む者であって、暴風雨、豪雨、降雪、降雹、降霜、低温及び干ばつ等の天災により、被害を受けたことについて、市町長の認定を受けた者 | 個人1,800万円<br>法人等 2億円  |                                       |
|                       | 漁業災害特別対策資金                          | 知事が指定する災害により被害を受けた漁業者の経営再生産及び漁業用施設等の再取得等に必要な資金      | 被害漁業者救済資金  | 漁業を営むものであって、水産物等の損失額が平均漁業総収入額の10%以上であることについて市町長の認定を受けた者                                 | 個人 200万円<br>法人1,000万円                 |
|                       |                                     |   | 漁業施設災害特別資金   | 漁業を営むものであって、漁業施設等に大きな被害を受けたため、新たにこれと同種の漁業用施設の造成等を必要とする旨を市町長が証明した者                       | 漁業近代化資金融通法第2条第3項第1号に定める額              |
|                       | 生活福祉資金貸付制度要綱                        | 生活福祉資金(福祉資金－福祉費)                                    | 被災した住宅の補修等に必要な経費   | 低所得世帯、障害者世帯又は高齢者世帯(日常生活上療養又は介護を要する高齢者が属する世帯に限る。)ただし、法に基づく災害援護資金の貸付対象となる世帯は、災害援護資金を優先する。 | 250万円以内(目安)                           |
|                       |                                     |   | 災害により臨時に必要な経費  |   | 150万円以内(目安)                           |
| 生活福祉資金(福祉資金－緊急小口資金)   |                                     | 緊急かつ一時的に生計の維持が困難となった場合に必要となる経費                      | 10万円以内   |   |                                       |



| 貸付利率  | 償還期間   | 据置期間   | 取扱金融機関等  | 県の主管課 | 備考                  |
|---|--|--|--|-------|---------------------|
| 0.16～<br>0.30%  | 25年以内  | 10年以内  | 日本政策金融公庫<br>【受託金融機関】<br>農林中央金庫<br>広島県信用農業協同組<br>合連合会<br>など | 農業基盤課 | 平成<br>30.4.18<br>現在 |
| 0.16～<br>0.20%  | 15年以内  | 5年以内   | 日本政策金融公庫<br>【受託金融機関】<br>農林中央金庫<br>など                       | 林業課   | 令和<br>2.5.18<br>現在  |
| 0.16～<br>0.20%  | 30年以内<br>(林業経営改善計画に<br>よる：40年以内、森<br>林経営計画による：<br>50年以内) | 20年以内<br>(林業経営改善計画に<br>よる：25年以内、森<br>林経営計画による：<br>35年以内) |  |       |                     |
| 0.16～<br>0.20%  | 20年以内<br>(林業経営改善計画に<br>よる：25年以内)                         | 3年以内<br>(林業経営改善計画に<br>よる：7年以内)                           |  |       |                     |
| 0.30%   | 7年以内   | 1年以内   | 農業協同組合   | 就農支援課 |                     |
| 3.0%以内  | 7～17年以内  | 2～7年以内   |  |       |                     |
| 3.0%以内  | 7年以内   | 1年以内   | 広島県信用漁業協同組<br>合連合会   | 水産課   |                     |
| 3.0%以内  | 漁業近代化資金融通<br>法施行令第2条の表に<br>規定する期間                        | 漁業近代化資金融通<br>法施行令第2条の表に<br>規定する期間                        |  |       |                     |
| 連帯保証<br>人を立て<br>た場合：<br>無利子<br>連帯保証<br>人を立て<br>ない場合<br>：年1.5% | 7年以内（目安）   | 6月以内   | 市区町社会福祉協議会   | 地域福祉課 |                     |
| 無利子   | 12月以内  | 2月以内   |  |       |                     |

| 関係法令              | 貸付金の種類                  | 貸付対象事業                 | 貸付対象者   | 貸付限度額  |
|-------------------|-------------------------|------------------------|---|--|
| 緊急生活安定資金貸付制度要綱    | 緊急生活安定資金                | 緊急に必要なが生じた資金           | 低所得世帯   | 生活資金 5万円以内<br>療養資金 5万円以内<br>(特に必要と認められる場合15万円以内)                         |
| 災害弔慰金の支給等に関する法律   | 災害援護資金                  | 被災者の生活の立て直しに必要な経費      | 災害り災者<br>(所得制限あり)   | 1世帯当たり350万円以内<br>(被害により異なる)  |
| 母子及び寡婦福祉法         | 母子・父子・寡婦福祉資金<br>(住宅資金)  | 住宅の補修等に必要な経費           | 母子家庭の母、父子家庭の父、寡婦等   | 150万円以内<br>(特別200万円以内)   |
|                   | 母子・父子・寡婦福祉資金<br>(転宅資金)  | 現に居住している住宅を移転するのに必要な資金 | 母子家庭の母、父子家庭の父、寡婦等   | 26万円以内   |
| 母子家庭等緊急援護資金貸付制度要綱 | 母子家庭等緊急援護資金<br>(生活安定資金) | 母子家庭等に緊急に必要な資金         | 母子家庭の母、父子家庭の父、寡婦等   | 1回当たり3～5万円   |
| 独立行政法人福祉医療機構法     | 増改築資金                   | 甲種                     | 私的医療機関(対象施設: 病院、診療所、介護老人保健施設、介護医療院、助産所、指定訪問看護事業、医療従事者養成施設)  | ①、②のいずれか低い額<br>①限度額300万～12億円<br>②標準建設費・購入価格・所要資金の70～90%<br>(施設の種類により異なる) |
|                   |                         | 乙種                     |   |  |
|                   |                         | その他                    |   |  |
|                   | 機械購入資金                  | 新設(新築資金に伴い必要な場合)       |   |  |
|                   |                         | 先進医療等に使用する高額な医療機器(病院)  |   |  |
| 長期運転資金            | 新設又は災害復旧のために必要な場合       |                        |   |  |
| 広島県県費預託融資制度要綱     | セーフティネット資金<br>(国指定)     | 災害復旧に必要な設備資金、運転資金      | 次のいずれかに該当する中小企業者等<br>①国指定の災害等の影響を受けた者<br>※セーフティネット保証3号、4号適用<br>②全国的な大規模経済危機・災害等の影響を受けた者※危機関連保証適用<br>③激甚災害を受けたことについて市町の証明(り災証明)のある者※災害関連保証適用 | 中小企業者 8,000万円<br>組合等 16,000万円  |
|                   | 倒産防止等資金<br>(県指定等)       |                        | ※自然災害により直接被害を受けた中小企業者等(市町の発行する「り災証明書」が必要)   | 中小企業者 4,000万円<br>組合等 8,000万円<br>※復旧経費の範囲内を限度とする。                         |

※「株式会社商工組合中央金庫法」及び「株式会社日本政策金融公庫法」等に基づいた災害復旧のための国の制度あり

| 貸付利率   | 償還期間                         | 据置期間  | 取扱金融機関等  | 県の主管課   | 備考  |                   |
|--|------------------------------|---|--|---------|---|-------------------|
| 無利子  | 6か月以内<br>(特に必要と認められる場合9か月以内) | なし  | 市区町社会福祉協議会   | 地域福祉課   | 一部の市町でのみ実施  |                   |
| 3.0%   | 10年                          | 3年  | 市町   | 健康危機管理課 |   |                   |
| 保証人あり<br>無利子<br>保証人なし<br>1.0%                    | 6年以内                         | 6か月   | 市町   | こども家庭課  |   |                   |
|  | 3年以内                         | 6か月   | 市町   |         |   |                   |
| 無利子  | 3～6か月                        | 無し  | 地区母子会  | こども家庭課  | 1名以上の保証人が必要   |                   |
| 0.220～0.6%                                       | 30年以内<br>(施設・構造の種類により異なる)    | 3年以内<br>(施設の種類により異なる)   | 独立行政法人福祉医療機構<br>独立行政法人福祉医療機構代理店<br>(全国の都市銀行、地方銀行、信用金庫、信託銀行、商工組合中央金庫、信用組合の本・支店) | 医務課     | 左記通常貸付制度によって災害の場合も対応している。<br>災害救助法が適用された地域については、特別な条件で貸付を行う。<br>新型コロナウイルス感染症により、減収・事業停止等の影響を受けた施設に対する経営資金については優遇融資を実施。<br>利率は令和3年5月6日現在 |                   |
| 0.720～1.1%                                       |                              |   |  |         |   |                   |
| 0.320～1.00%                                      |                              |   |  |         |   |                   |
| 1.002%   |                              | 5年以内  |  |         |   | 6か月以内             |
| 0.500%   |                              | 5年超10年以内  |  |         |   |                   |
| 0.802%   |                              | 3年以内  |  |         |   | 1年以内(施設の種類により異なる) |
| (固定金利)<br>信用保証付<br>0.8～1.2%                      | 設備資金・運転資金<br>10年以内           | 【対象①】<br>設備資金3年以内<br>運転資金1年以内<br>【対象②】<br>設備資金2年以内<br>運転資金2年以内<br>【対象③】<br>設備資金3年以内<br>運転資金1年以内 | 県費預託融資制度<br>取扱金融機関   | 経営革新課   | 別途、信用保証料が必要   |                   |
| (固定金利)<br>信用保証付<br>0.8～1.2%<br>信用保証無<br>1.1～1.5% | 設備資金・運転資金<br>10年以内           | 設備資金3年以内<br>運転資金1年以内  |  |         |   |                   |

| 関係法令                            | 貸付金の種類   | 貸付対象事業  | 貸付対象者  | 貸付限度額  |
|---------------------------------|----------|---|--|--|
| 独立行政法人住宅金融支援機構法                 | 災害復興住宅融資 | 住宅の建設、購入、補修   | 災害で被害を受けた家屋の所有者、賃借人、居住者の方  | (別表1)  |
| 天災による被害農林漁業者等に対する資金の融通に関する暫定措置法 | 経営資金     | 種苗、肥料、飼料、薬剤、農機具(政令で定めるものに限る)、家畜、家きん、薪炭原木、木材、林業用種苗、しいたけほだ木、漁具(政令で定めるものに限る)、稚魚、餌料、漁業用燃油等の購入資金、炭がま、わさび育成施設、樹苗育成施設の構築資金、漁船(政令で定めるものに限る)の建造又は取得資金、労賃水利費、農作物共済、畑作物共済(ただし、蚕繭に係るものに限る)、家畜共済、漁業共済の掛金、簡易な施設の復旧のための資材の購入資金、既往の災害で借り受けている経営資金の返済にあてる資金その他農林漁業経営に必要な資金 | 次の基準によって市町長の被害認定を受けた農林漁業を営む者。(政令で定める法人を含む)<br>・被害農業者：<br>$\frac{30 \text{ (減収量)}}{100 \text{ (平年収穫量)}}$<br>以上でかつ<br>$\frac{10 \text{ (損失額)}}{100 \text{ (平年農業総収入額)}}$<br>以上のもの<br>・樹体被害農業者<br>$\frac{30 \text{ (樹体損失額)}}{100 \text{ (被害時価額)}}$<br>以上のもの<br>・被害林業及び漁業者<br>$\frac{10 \text{ (産物損失額)}}{100 \text{ (平年林業(漁業)総収入額)}}$<br>以上か<br>$\frac{50 \text{ (施設損失額)}}{100 \text{ (被害時価額)}}$<br>以上のもの | (表)のB万円又は、A%(損失額に対する割合)のいずれか低い額A%及びB万円は、政令で定められるが、最近の天災に適用された額及び損失額に対する割合                          |
|                                 | 事業資金     | 天災により被害を受けた在庫品等の補てんに必要な資金   | 農業協同組合、農業協同組合連合会、森林組合連合会、漁業協同組合  | 損失額の80%または以下の金額のいずれか低い額<br>単協 2,500万円<br>連合会 5,000万円<br>ただし、激甚災害適用の場合<br>単協 5,000万円<br>連合会 7,500万円 |

(表)

| 区 分 |                 | 天災融資法のみ適用の場合 |       |       | 激甚災害法適用の場合 |       |       |
|-----|-----------------|--------------|-------|-------|------------|-------|-------|
|     |                 | A%           | B万円   |       | A%         | B万円   |       |
|     |                 |              | 個人    | 法人    |            | 個人    | 法人    |
| 農業者 | 果樹栽培者<br>家畜等飼養者 | 55           | 500   | 2,500 | 80         | 600   | 2,500 |
|     | 一般農業者           | 45           | 200   | 2,000 | 60         | 250   | 2,000 |
| 林業者 |                 | 45           | 200   | 2,000 | 60         | 250   | 2,000 |
| 漁業者 | 漁具購入資金          | 80           | 5,000 | 5,000 | 80         | 5,000 | 5,000 |
|     | 漁船建造取得資金        | 80           | 500   | 2,500 | 80         | 600   | 2,500 |
|     | 水産動植物養殖資金       | 50           | 500   | 2,500 | 60         | 600   | 2,500 |
|     | 一般漁業者           | 50           | 200   | 2,000 | 60         | 250   | 2,000 |

| 貸付利率   | 償還期間                     | 据置期間               | 取扱金融機関等  | 県の主管課               | 備考   |
|--|--------------------------|--------------------|--|---------------------|--|
| <p>○団信に加入する場合</p> <ul style="list-style-type: none"> <li>・新機構団信：0.84%</li> </ul> <p>新機構団信（デュエット）：</p> <ul style="list-style-type: none"> <li>1.02%</li> <li>・新3大疾病付機構団信：1.08%</li> </ul> <p>○団信に加入しない場合：</p> <ul style="list-style-type: none"> <li>0.64%</li> </ul> <p>（令和3年4月1日現在）</p> | （別表1）                    | 補修の場合1年以内、その他は3年以内 | 独立行政法人住宅金融支援機構                                     | 建築課                 | 満60歳以上の方向けには、災害復興住宅融資（高齢者向け返済特例）も利用が可能（リバースモーゲージ型融資） |
| <ul style="list-style-type: none"> <li>・損失額が10～30%未満の者6.5%以内</li> <li>・損失額が30%以上の者5.5%以内（樹体被害者は6.5%以内）</li> <li>・特別被害地域内で損失額が50%以上の者（特別被害農林漁業者）3.0%以内で、法発動の都度定められる。</li> </ul>   | 6年以内（激甚災害適用は7年以内）で政令で定める |                    | 農業協同組合、森林組合、広島県信用漁業協同組合連合会                         | 就農支援課<br>林業課<br>水産課 |  |
| 6.5%以内   | 3年以内                     |                    | 広島県信用農業協同組合連合会<br>広島県信用漁業協同組合連合会<br>農林中央金庫、森林組合連合会 | 就農支援課<br>林業課<br>水産課 |  |

## 2 その他の救済制度（減免等）

（2023年4月1日現在）

| 救済制度                      |                    | 救済制度の内容   | 窓口等       |
|---------------------------|--------------------|---|-----------|
| 国税の減免及び徴収猶予等              |                    | 被災者に対する<br>①所得税の減免<br>②源泉徴収所得税の徴収猶予<br>③相続税又は贈与税の免除等  | 税務署       |
| 地方税の減免及び徴収猶予等             |                    | 被災者に対する<br>①地方税（個人の県民税、個人の市町村民税、個人事業税、不動産取得税、自動車税、固定資産税、軽自動車税）の減免<br>②地方税の徴収猶予<br>③地方税の納付期限の延長等 | 県、市       |
| 国民健康保険料（税）及び医療費の一部負担金の減免等 |                    | 被災者に対する<br>①保険料（税）の減免及び徴収猶予<br>②医療費の一部負担金の減免及び徴収猶予  | 市         |
| 後期高齢者医療保険料及び医療費の一部負担金の減免等 |                    | 被災者に対する<br>①保険料の減免及び徴収猶予<br>②医療費の一部負担金の減免及び徴収猶予   | 市         |
| 介護保険料及び利用者負担の減免等          |                    | 被災者に対する<br>①保険料の減免及び徴収猶予<br>②利用者負担の減免   | 市         |
| 国                         | 災害弔慰金の支給           | 一定規模以上の自然災害で死亡した場合<br>生計維持者 500万円<br>その他の者 250万円  | 市         |
|                           | 災害障害見舞金の支給         | 一定規模以上の自然災害で、一定程度の障害となった場合<br>生計維持者 250万円<br>その他の者 125万円  |           |
|                           | 被災者生活再建支援金の支給      | 一定規模以上の自然災害により生活基盤に著しい被害を受けた者に対し、その生活の再建を支援する。  |           |
| 県                         | 災害弔慰金の支給           | 自然災害で死亡した場合 50万円  |           |
|                           | 災害見舞金の支給           | 自然災害で住家に一定以上の被害を受けた場合<br>全壊 30万円<br>半壊 10万円   |           |
|                           | 広島県被災者生活再建支援補助金の支給 | 県内に被災者生活再建法が適用されることとなる災害において、被災世帯数が法の基準に満たない市町の被災者に対して市町と連携し支援を行う。                              |           |
| 市                         | 災害弔慰金の支給           | 自然災害で死亡した場合<br>生計維持者 500万円<br>その他の者 250万円   |           |
|                           | 災害見舞金の支給           | 自然災害で住家に一定以上の被害を受けた場合<br>全焼又は全壊 3万円<br>半焼又は半壊 1.5万円   |           |
| 中小企業者への信用保証枠の拡大           |                    | 中小企業信用保険法第2条第5項第4号指定の災害により影響を受ける特定の地域の中小企業者に一般保証の別枠で最大2億8,000万円の保証枠が上乘せされる。                     | 広島県信用保証協会 |

| 根拠法令  | 備考                                      |
|---|---|
| 災害被害者に対する租税の減免、徴収猶予等に関する法律<br>(昭和22年法律第175号)                |   |
| 地方税法(昭和25年法律第226号)<br>広島県税条例(昭和29年条例第16号)<br>各市町の条例         |   |
| 国民健康保険法(昭和33年法律第192号)                                       |   |
| 高齢者の医療の確保に関する法律(昭和57年法律第80号)<br>広島県後期高齢者医療広域連合後期高齢者医療に関する条例 |   |
| 介護保険法(平成9年法律第123号)<br>各市町等(保険者)の条例                          |   |
| 災害弔慰金の支給等に関する法律(昭和48年法律第82号)                                |   |
| 被災者生活再建支援法(平成10年法律第66号)                                     | 支給額は(別表2)を参照                            |
| 広島県災害見舞金等支給要綱(昭和62年4月21日施行)                                 | 災害弔慰金の支給等に関する法律の規定に基づく災害弔慰金が支給される場合を除く。 |
| 広島県被災者生活再建支援援助金交付要綱<br>(平成12年6月7日施行)                        | 支給額は(別表2)を参照                            |
| 安芸高田市災害弔慰金の支給等に関する条例<br>(平成16年3月1日条例第86号)                   |   |
| 安芸高田市災害見舞金支給要綱<br>(平成18年11月24日告示第184号)                      |   |
| 中小企業信用保険法(昭和25年法律第264号)                                     |   |

(別表1) 災害復興住宅資金の貸付限度額及び償還期間

| 貸付区分<br>貸付条件 |     | 災 害 復 興 住 宅   |                                |         |      |     |   |    |     |
|--------------|-----|---|--------------------------------|---------|------|-----|---|----|-----|
|              |     | 建設の場合   | 購入（新築・中古）の 場合<br>中古リフォーム一体型の場合 | 補修の場合   |      |     |   |    |     |
| 貸付限度額        |     | 戸当り限度額  | 戸当り限度額                         | 戸当り限度額  |      |     |   |    |     |
|              |     | ○土地を取得する場合<br>3,700万円<br>○土地を取得しない場合<br>2,700万円   | 3,700万円                        | 1,200万円 |      |     |   |    |     |
| 償還期間         |     | 次の①又は②のいずれか短い期間（1年以上1年単位）   |                                |         |      |     |   |    |     |
|              |     | ①申込区分による最長返済期間 <table border="1" style="margin-left: 20px;"> <tr> <td>建設購入</td> <td>35年</td> <td>最長3年間（1年単位）の元金据置期間を設定した場合、元金据置期間分の返済期間が延長</td> </tr> <tr> <td>補修</td> <td>20年</td> <td>1年間の元金据置期間を設定した場合、元金据置期間分の返済期間が延長</td> </tr> </table> |                                |         | 建設購入 | 35年 | 最長3年間（1年単位）の元金据置期間を設定した場合、元金据置期間分の返済期間が延長 | 補修 | 20年 |
| 建設購入         | 35年 | 最長3年間（1年単位）の元金据置期間を設定した場合、元金据置期間分の返済期間が延長   |                                |         |      |     |   |    |     |
| 補修           | 20年 | 1年間の元金据置期間を設定した場合、元金据置期間分の返済期間が延長   |                                |         |      |     |   |    |     |

②「80歳」－「申込本人又は収入合算者（注）のいずれか年齢が高い方の申込時の年齢（1歳未満切上げ）」

（注）収入合算を希望する金額が収入合算者の収入の50%を超える場合に限る

※ 元金据置期間を設定した場合も、完済時年齢の上限は、80歳

(別表2) 被災者生活再建支援金及び広島県被災者生活再建支援補助金の支給額

1 被災者生活再建支援金

支給額は次の2つの支援金の合計額（単数世帯の場合は、各該当欄の金額の3/4の額）

| 加算支援金      |      | 基礎支援金 |                |      |       |       |
|------------|------|-------|----------------|------|-------|-------|
|            |      | 全壊    | 半壊解体<br>敷地被害解体 | 長期避難 | 大規模半壊 | 中規模半壊 |
|            |      | 100万  | 100万           | 100万 | 50万   | -     |
| 建設・購入      | 200万 | 300万  | 300万           | 300万 | 250万  | 100万  |
| 補修         | 100万 | 200万  | 200万           | 200万 | 150万  | 50万   |
| 賃貸（公営住宅以外） | 50万  | 150万  | 150万           | 150万 | 100万  | 25万   |

2 広島県被災者生活再建支援補助金

被災者生活再建支援金の半額

ただし、市町が県と同額の支援を行うことを条件としているため、県と市町の支給合計額は被災者生活再建支援金と同額。